

Ficha Municipal - 2017

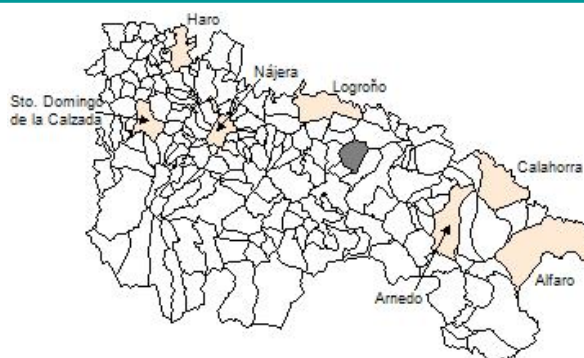
Comunidad Autónoma de La Rioja



Gobierno de La Rioja
Consejería de
Administración Pública
y Hacienda



Instituto
de Estadística
de La Rioja



1. Datos Generales

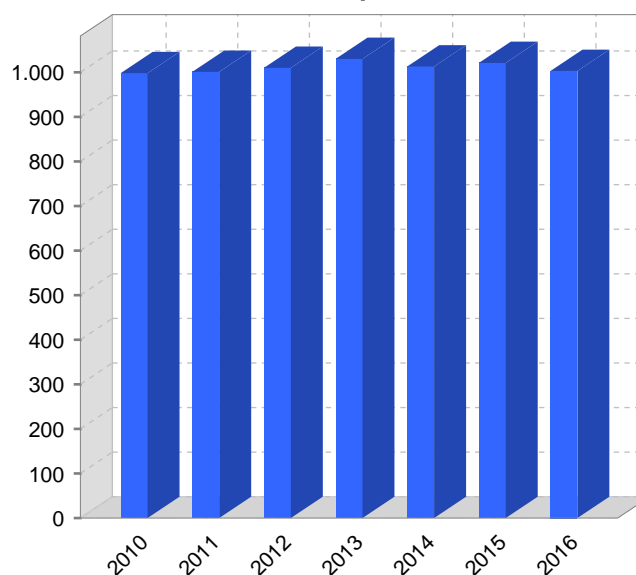
Código INE	26124	Superficie municipal (Km ²)	34,58
Municipio	Ribafrecha	Altitud máxima del núcleo principal del municipio (m)	498
Partido judicial	Logroño	Distancia a la capital	14
Zona de salud	Alberite	Número de núcleos	2

2. Evolución Demográfica

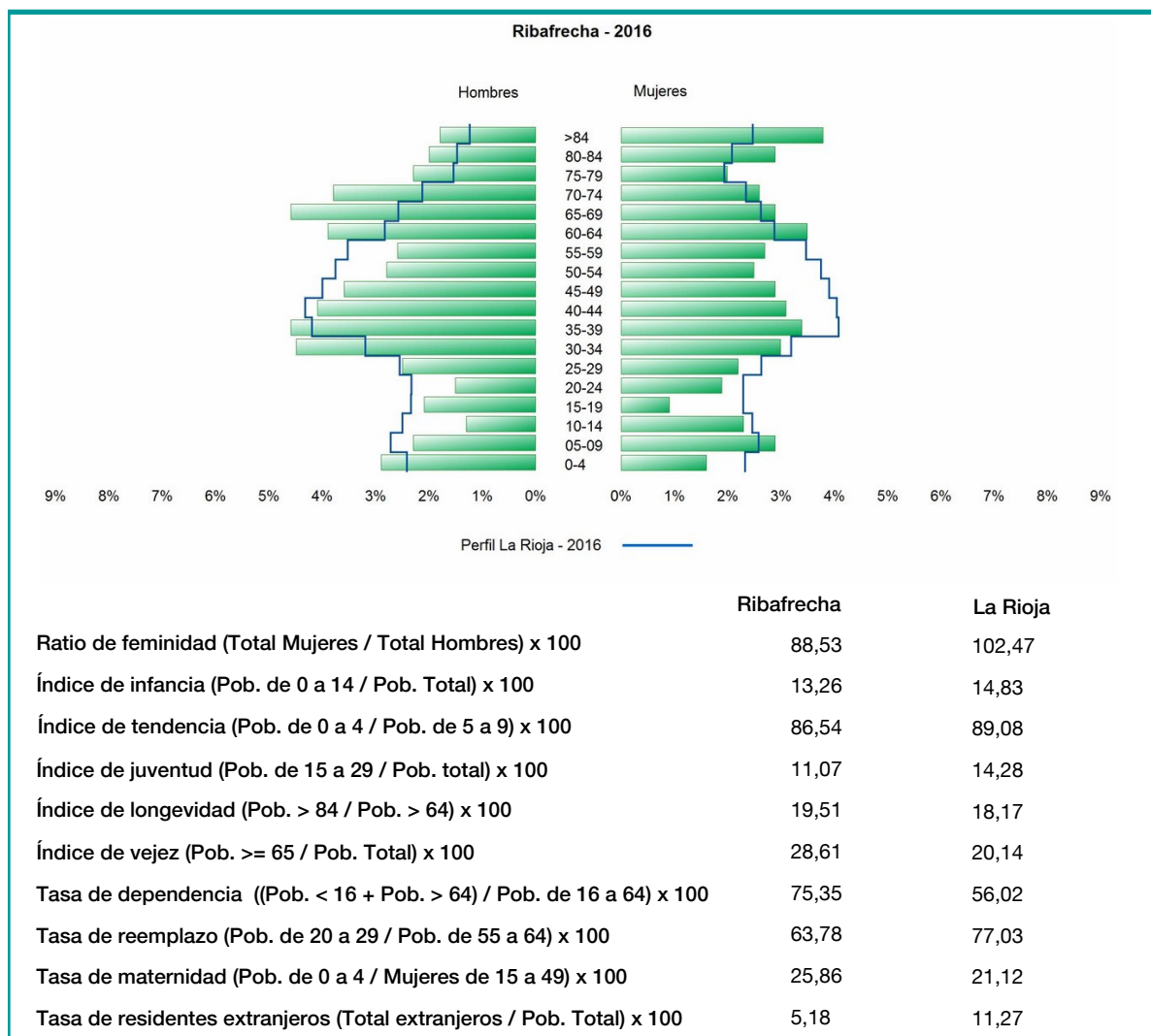
Padrón	2010	2011	2012	2013	2014	2015	2016
Total	998	1.001	1.010	1.030	1.013	1.021	1.003
Hombres	529	533	533	544	538	538	532
Mujeres	469	468	477	486	475	483	471
Densidad	28,9	28,9	29,2	29,8	29,3	29,5	29,0

Padrón municipal de habitantes

Censo	1991	2001	2011
Total	1.085	940	1.014
Hombres	585	514	536
Mujeres	500	426	478
Extranjeros	2	6	53



3. Pirámide, índices y tasas de Población (1/1/2016)



4. Movimiento Natural de la Población

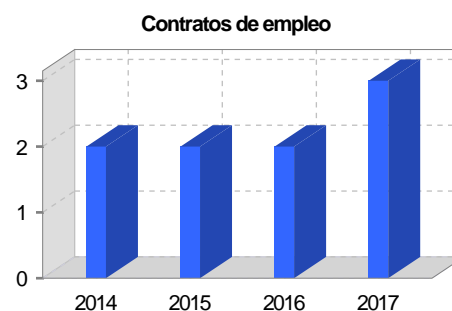
	2010	2011	2012	2013	2014	2015
Nacimientos	8	8	8	8	9	7
Defunciones	12	14	11	14	6	14
Matrimonios	7	1	6	2	2	4
Crecimiento vegetativo	-4	-6	-3	-6	3	-7
Tasa bruta de mortalidad	12,01	13,92	10,78	13,71	5,90	13,83
Tasa bruta de natalidad	8,00	7,96	7,84	7,83	8,85	6,92
Tasa bruta de nupcialidad	7,00	0,99	5,88	1,96	1,97	3,95

5. Mercado Laboral. (a 31 de marzo)

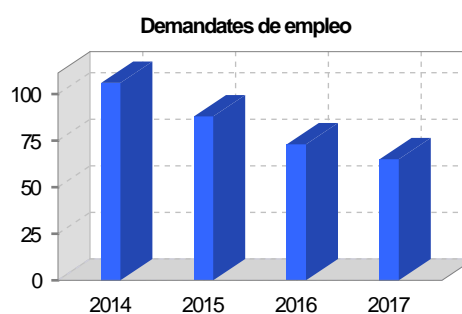
Afiliados en alta laboral en la Seguridad Social (2017)

Total	Régimen general y otros	Autónomo no agrario	Autónomo agrario (SETA)
121	45	50	26

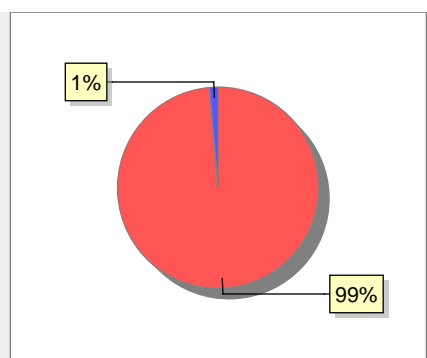
Contratos	2014	2015	2016	2017
Total	2	2	2	3
Hombres	1	2	2	2
Mujeres	1			1



Paro registrado	2014	2015	2016	2017
Total	106	88	73	65
Hombres	58	42	36	26
Mujeres	48	46	37	39



6. Catastro



● Superficie rústica (Ha.)	3.419,56
● Superficie urbana (Ha.)	48,04

Titulares 2016	
Urbano	1.243
Rústico	1.899
Urbano/Rústico	2.447

Unidades Rústicas 2015	
Parcelas	9.799
Subparcelas	10.641

Valor Catastral Rústico 2015	
Valor (Miles de Euros)	5.319,35

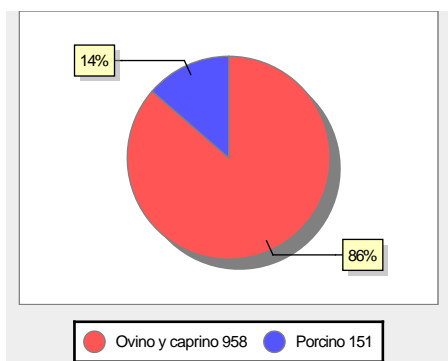
Valor Catastral Urbano 2015 (Miles de Euros)	
Valor catastral del suelo	23.815,64
Valor catastral de la construcción	29.832,45

Unidades Urbanas 2015	
Industrial	475
Residencial	678
Terciario y comercial	73
Equipamiento	4
Suelo vacante	472
Edificio Singular	2

Superficie Urbana 2015	
Superficie edificada	25,75
Superficie sin edificar	22,29

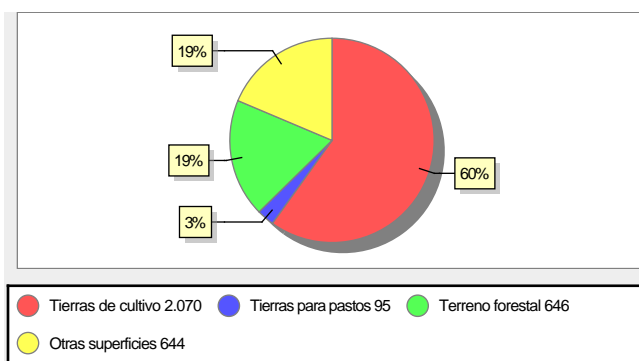
7. Ganadería - 2016

	Cabezas ganaderas	Unidades ganaderas
Aves		
Gallinas		
Pollos		
Bovinos		
Terneros de cebo		
Vacas de carne		
Vacas de ordeño		
Conejas		
Conejas		
Ovinos y Caprinos	958	143,70
Cabras	375	56,25
Ovejas	583	87,45
Porcinos	151	28,22
Cerdas	29	8,70
Cerdos de cebo	122	19,52



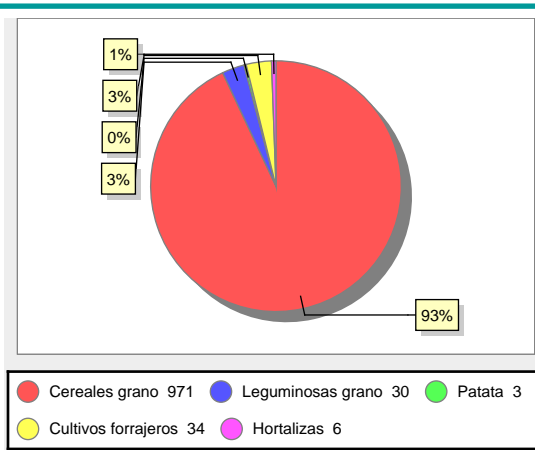
8. Distribución General del Terreno - 2016

	Total	Regadío	Secano
Total Municipal	3.455	223	3.232
Tierras de cultivo	2.070	215	1.855
Barbecho y otras tierras	407	16	391
Cultivos herbáceos	1.044	48	996
Cultivos leñosos	619	151	468
Tierras para pastos	95		95
Pastizales	95		95
Prados naturales			
Terreno forestal	646	8	638
Monte abierto			
Monte leñoso	336		336
Monte maderable	310	8	302
Otras superficies	644		644
Erial a pastos	474		474
Espartizal			
Ríos y lagos	58		58
Superficie no agrícola	92		92
Terreno improductivo	20		20

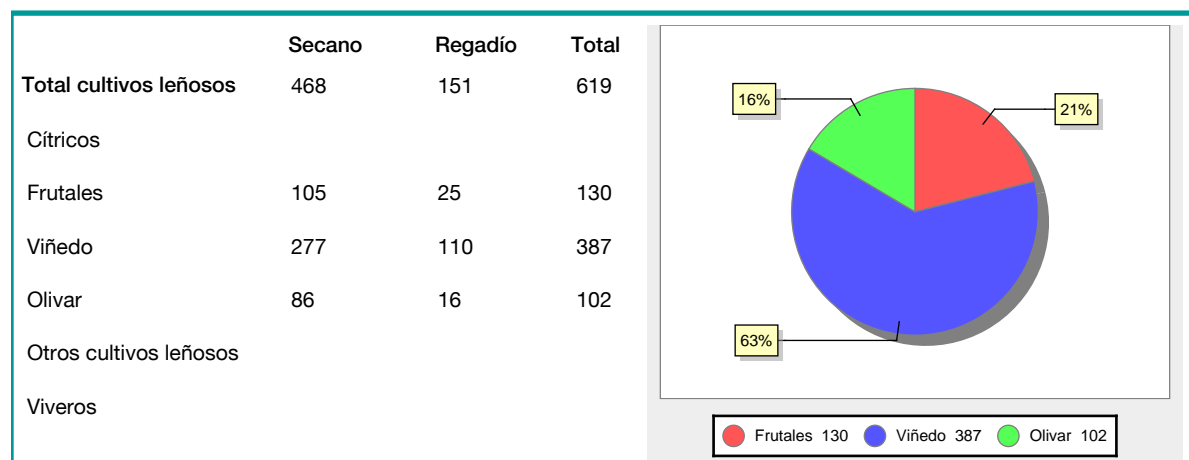


9. Distribución de cultivos herbáceos (Ha.) - 2016

	Secano	Regadío	Total
Total cultivos herbáceos	996	48	1.044
Cereales grano	939	32	971
Leguminosas grano	28	2	30
Patata		3	3
Cultivos industriales			
Flores y plantas			
Cultivos forrajeros	29	5	34
Hortalizas		6	6



10. Distribución de cultivos leñosos (Ha.) - 2016



11. Parque de Vehículos

	2008	2009	2010	2011	2012	2013	2014	2015	2016
Total vehículos	751	757	754	762	780	782	776	774	788
Automóviles	358	364	368	368	377	379	384	396	411
Motos	44	44	49	52	53	60	55	61	65
Furgonetas y Camiones	260	261	254	255	264	261	253	252	246
Autobuses	0	0	0	0	0	0	0	0	
Tractores industriales	16	16	13	12	9	8	8	8	8
Otros vehículos	73	72	70	75	77	74	76	57	58

12. Entidades Financieras

	2011	2012	2013	2014	2015	2016
Entidades financieras de Depósito	2	2	2	2	2	2
Entidades Financieras de Crédito	0	0	0	0	0	0

13. Salud

	2012	2013	2014	2015	2016
Centros de salud	0	0	0	0	0
Consultorios	1	1	1	1	1
Farmacias	1	1	1	1	1
Botiquines	0	0	0	0	0

14. Espacios Deportivos

	2015	2016
Campos de tiro	0	0
Campos de golf	0	0
Campos de futbol	0	0
Rocodromos	0	0
Pistas de petanca	0	0
Pistas de padel	0	0
Pistas de atletismo	0	0
Piscinas cubiertas	0	0
Pistas de squash	0	0
Pistas polideportivas	0	0
Pistas de tenis	1	1
Piscinas al aire libre	1	1
Pabellones polideportivos	0	0
Pabellones con fronton	1	1
Frontones	0	0

15. Turismo - 2017

	Establecimientos	Habitaciones	Plazas
Hoteles			
Casas rurales			
Restaurantes			
Hostales			
Pensiones			
Turismo activo			
Agencias de viajes			
Apartamentos			
Campings			
Albergues turísticos			
Empresas organizadoras de congresos y reuniones			

16. Conectividad: Banda ancha Fija

Entidad Municipal	Caudal de Bajada	Fibra optica de centralita	Fibra optica hasta el Hogar
Ribafrecha	30 Mb	SI	NO

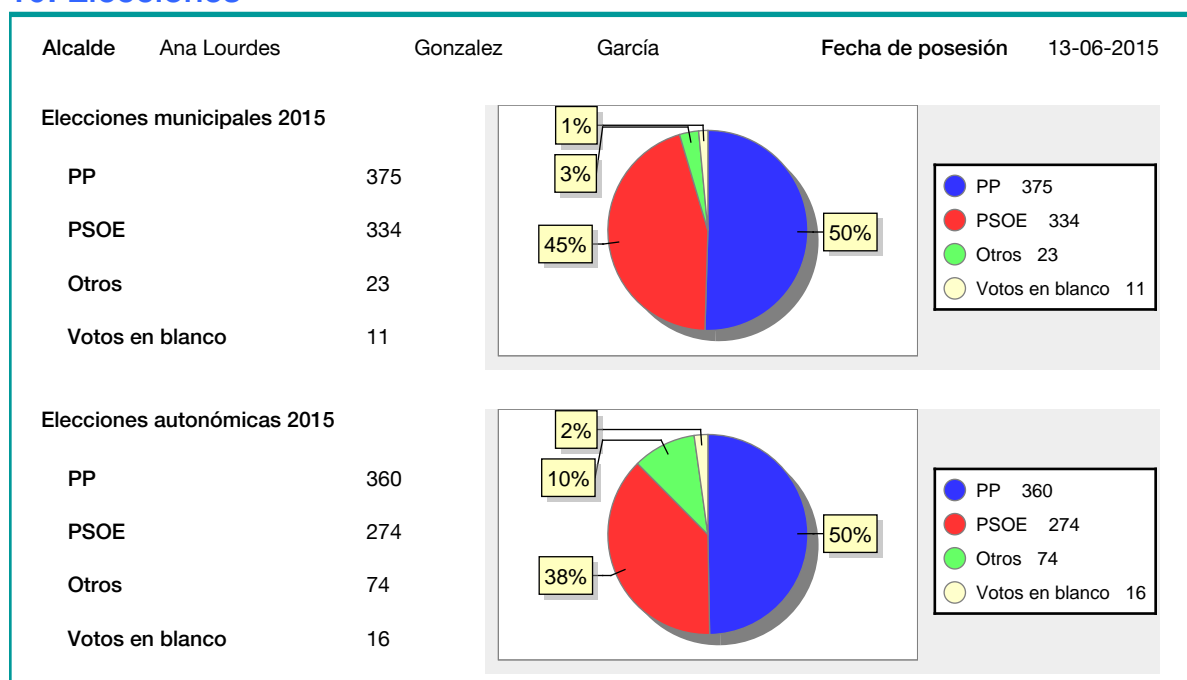
17. Conectividad: Banda ancha Movil

Entidad Municipal	Caudal de Bajada	UMTS
Ribafrecha	6 Mb	SI

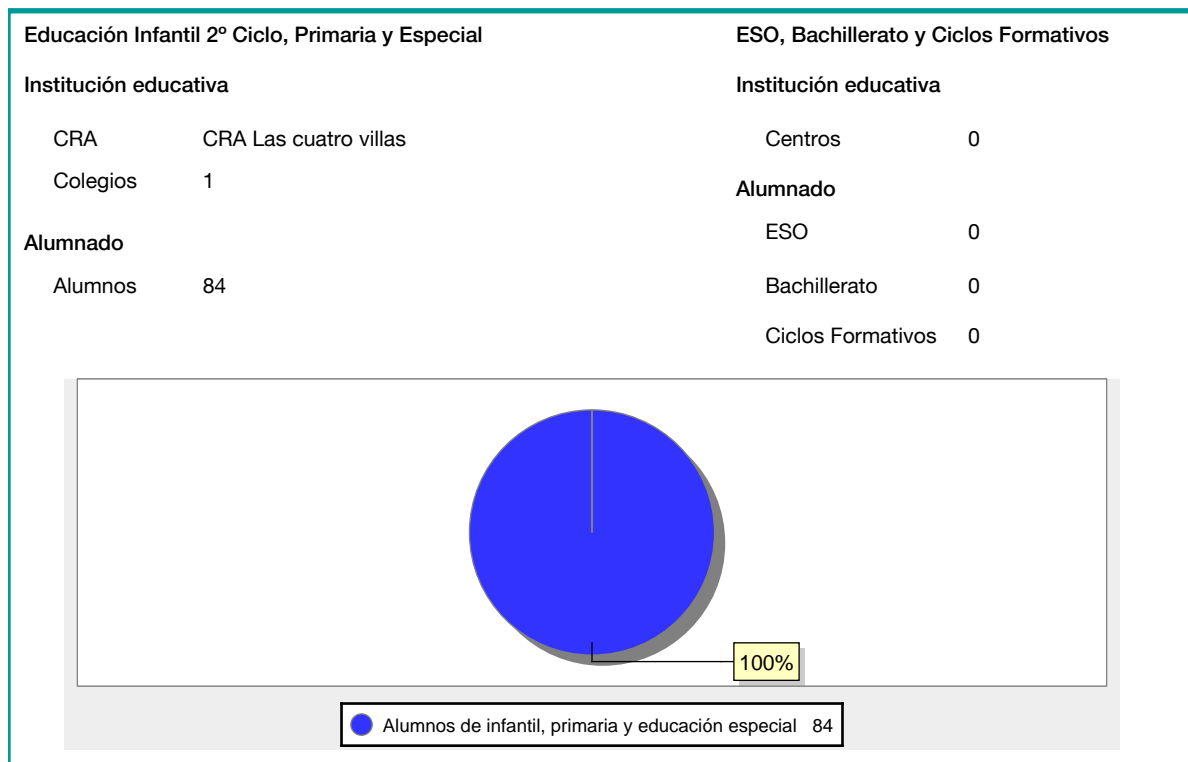
18. Presupuestos Municipales



19. Elecciones



20. Educación - Curso 2016 / 2017 - Centros públicos



21. Educación - Curso 2016 / 2017 - Centros privados

