

### Ficha Municipal - 2017

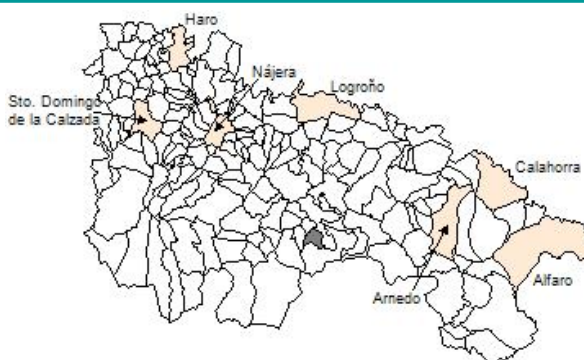
#### Comunidad Autónoma de La Rioja



Gobierno de La Rioja  
Consejería de  
Administración Pública  
y Hacienda



Instituto  
de Estadística  
de La Rioja



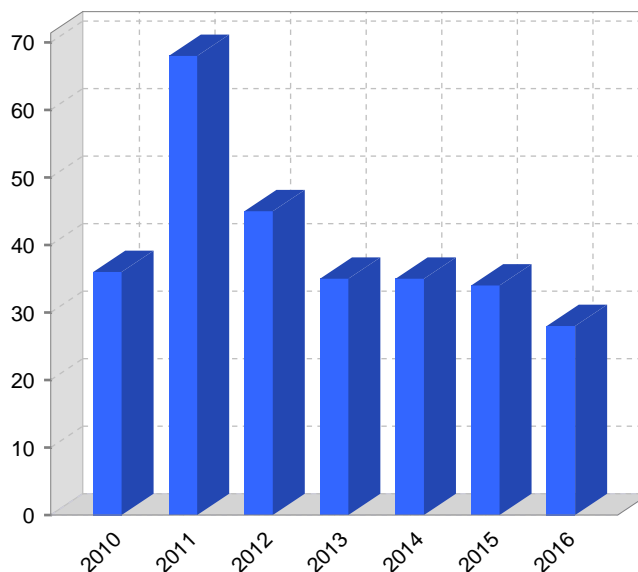
## 1. Datos Generales

Código INE	26121	Superficie municipal (Km <sup>2</sup> )	13,81
Municipio	Rabanera	Altitud máxima del núcleo principal del municipio (m)	966
Partido judicial	Logroño	Distancia a la capital	43
Zona de salud	San Román de Cameros	Número de núcleos	2

## 2. Evolución Demográfica

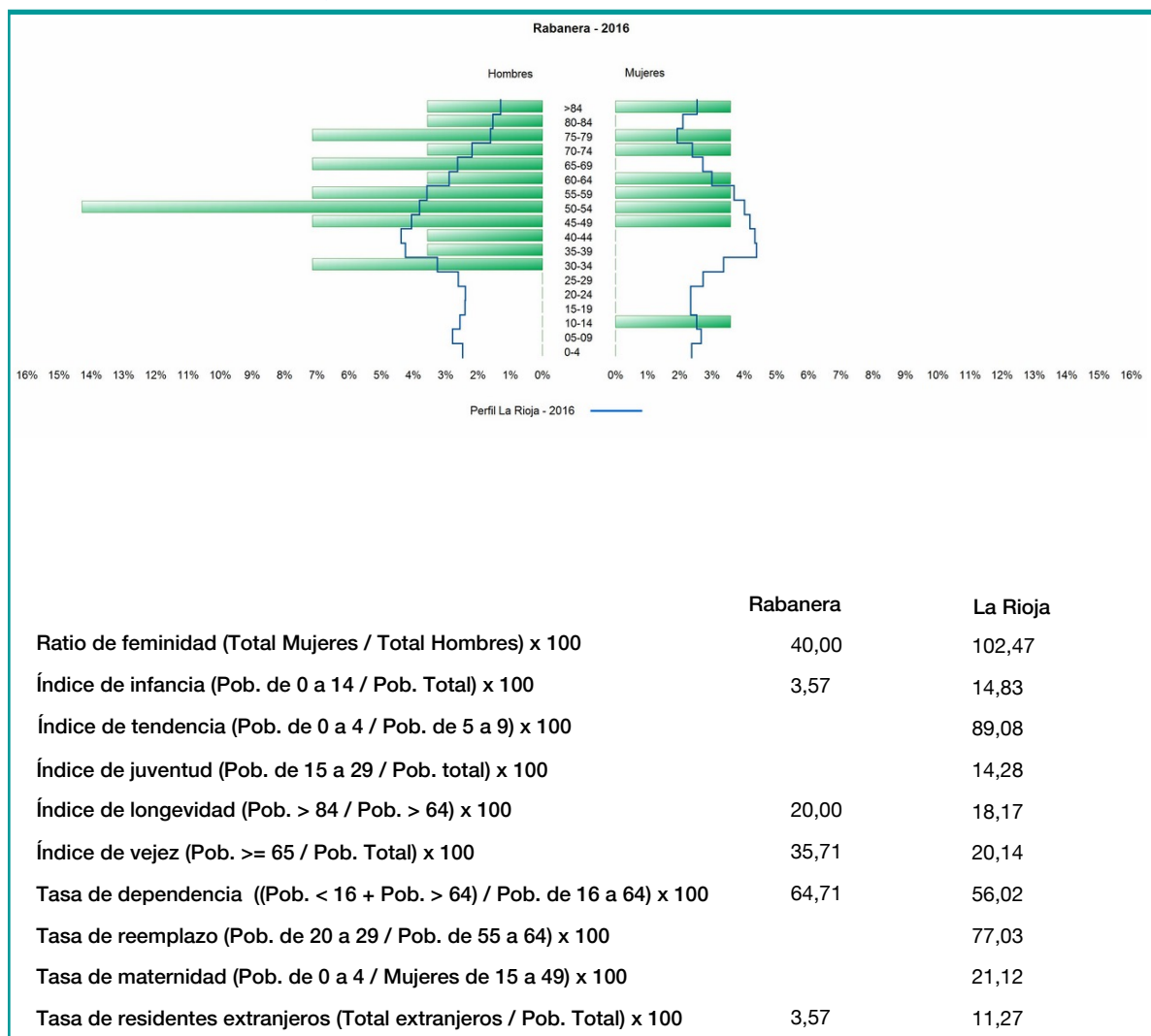
Padrón	2010	2011	2012	2013	2014	2015	2016
Total	36	68	45	35	35	34	28
Hombres	27	44	33	28	28	25	20
Mujeres	9	24	12	7	7	9	8
Densidad	2,6	4,9	3,3	2,5	2,5	2,5	2,0

Padrón municipal de habitantes



Censo	1991	2001	2011
Total	46	41	46
Hombres	24	29	34
Mujeres	22	12	12
Extranjeros			2

### 3. Pirámide, índices y tasas de Población (1/1/2016)



### 4. Movimiento Natural de la Población

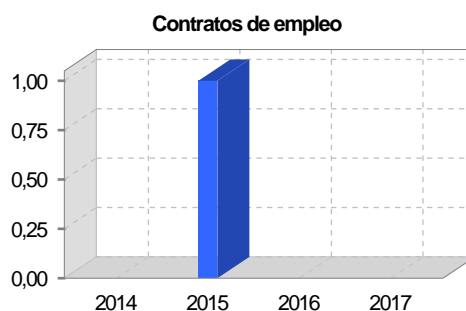
	2010	2011	2012	2013	2014	2015
Nacimientos						
Defunciones						2
Matrimonios						
Crecimiento vegetativo						-2
Tasa bruta de mortalidad						64,52
Tasa bruta de natalidad						
Tasa bruta de nupcialidad						

## 5. Mercado Laboral. (a 31 de marzo)

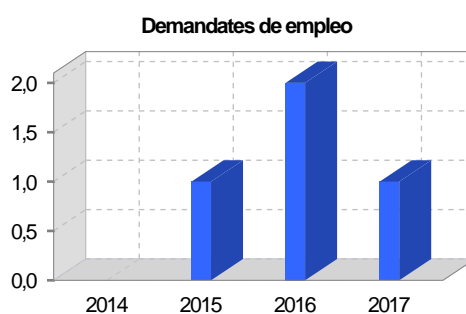
### Afiliados en alta laboral en la Seguridad Social (2017)

Total	Régimen general y otros	Autónomo no agrario	Autónomo agrario (SETA)
5		3	2

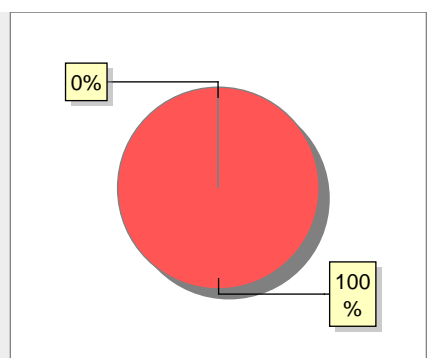
Contratos	2014	2015	2016	2017
Total		1		
Hombres				
Mujeres		1		



Paro registrado	2014	2015	2016	2017
Total		1	2	1
Hombres		1	1	1
Mujeres			1	



## 6. Catastro



● Superficie rústica (Ha.)	1.349,92
● Superficie urbana (Ha.)	1,2

### Titulares 2016

Urbano	113
Rústico	191
Urbano/Rústico	265

### Unidades Rústicas 2015

Parcelas	2.617
Subparcelas	2.634

### Valor Catastral Rústico 2015

Valor (Miles de Euros)	49,54
------------------------	-------

### Valor Catastral Urbano 2015 (Miles de Euros)

Valor catastral del suelo	311,93
Valor catastral de la construcción	693,78

### Unidades Urbanas 2015

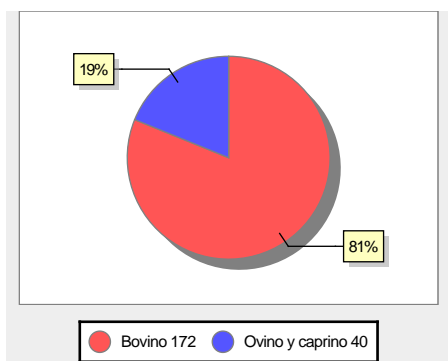
Industrial	48
Residencial	45
Terciario y comercial	1
Equipamiento	3
Suelo vacante	21

### Superficie Urbana 2015

Superficie edificada	1,07
Superficie sin edificar	0,13

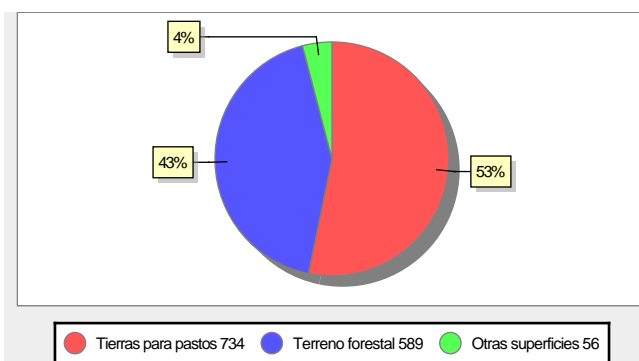
### 7. Ganadería - 2016

	Cabezas ganaderas	Unidades ganaderas
<b>Aves</b>		
Gallinas		
Pollos		
<b>Bovinos</b>		
Terneros de cebo	7	4,20
Vacas de carne	165	165,00
Vacas de ordeño		
<b>Conejas</b>		
Conejas		
<b>Ovinos y Caprinos</b>		
Cabras	40	6,00
Ovejas	40	6,00
<b>Porcinos</b>		
Cerdas		
Cerdos de cebo		



### 8. Distribución General del Terreno - 2016

	Total	Regadío	Secano
<b>Total Municipal</b>	1.379	2	1.377
<b>Tierras de cultivo</b>			
Barbecho y otras tierras			
Cultivos herbáceos			
Cultivos leñosos			
<b>Tierras para pastos</b>			
Pastizales	731		731
Prados naturales	3	2	1
<b>Terreno forestal</b>			
Monte abierto	16		16
Monte leñoso	323		323
Monte maderable	250		250
<b>Otras superficies</b>			
Erial a pastos	34		34
Espartizal			
Ríos y lagos	3		3
Superficie no agrícola	17		17
Terreno improductivo	2		2



### 9. Distribución de cultivos herbáceos (Ha.) - 2016

	Secano	Regadío	Total
<b>Total cultivos herbáceos</b>			
Cereales grano			
Leguminosas grano			
Patata			
Cultivos industriales			
Flores y plantas			
Cultivos forrajeros			
Hortalizas			

SIN DATOS

## 10. Distribución de cultivos leñosos (Ha.) - 2016

	Secano	Regadío	Total
Total cultivos leñosos			
Cítricos			
Frutales			
Viñedo			
Olivar			
Otros cultivos leñosos			
Viveros			

SIN DATOS

## 11. Parque de Vehículos

	2008	2009	2010	2011	2012	2013	2014	2015	2016
Total vehículos	29	30	30	31	30	30	32	34	32
Automóviles	17	18	18	18	17	16	15	17	15
Motos	1	1	1	1	1	1	1	1	1
Furgonetas y Camiones	10	10	10	11	11	11	14	14	14
Autobuses	0	0	0	0	0	0	0	0	
Tractores industriales	0	0	0	0	0	0	0	0	
Otros vehículos	1	1	1	1	1	2	2	2	2

## 12. Entidades Financieras

	2011	2012	2013	2014	2015	2016
Entidades financieras de Depósito	0	0	0	0	0	0
Entidades Financieras de Crédito	0	0	0	0	0	0

## 13. Salud

	2012	2013	2014	2015	2016
Centros de salud	0	0	0	0	0
Consultorios	1	1	1	1	1
Farmacias	0	0	0	0	0
Botiquines	0	0	0	0	0

## 14. Espacios Deportivos

	2015	2016
Campos de tiro	0	0
Campos de golf	0	0
Campos de futbol	0	0
Rocodromos	0	0
Pistas de petanca	0	0
Pistas de padel	0	0
Pistas de atletismo	0	0
Piscinas cubiertas	0	0
Pistas de squash	0	0
Pistas polideportivas	0	0
Pistas de tenis	0	0
Piscinas al aire libre	0	0
Pabellones polideportivos	0	0
Pabellones con fronton	0	0
Frontones	0	0

## 15. Turismo - 2017

	Establecimientos	Habitaciones	Plazas
Hoteles			
Casas rurales			
Restaurantes			
Hostales			
Pensiones			
Turismo activo			
Agencias de viajes			
Apartamentos			
Campings			
Albergues turísticos			
Empresas organizadoras de congresos y reuniones			

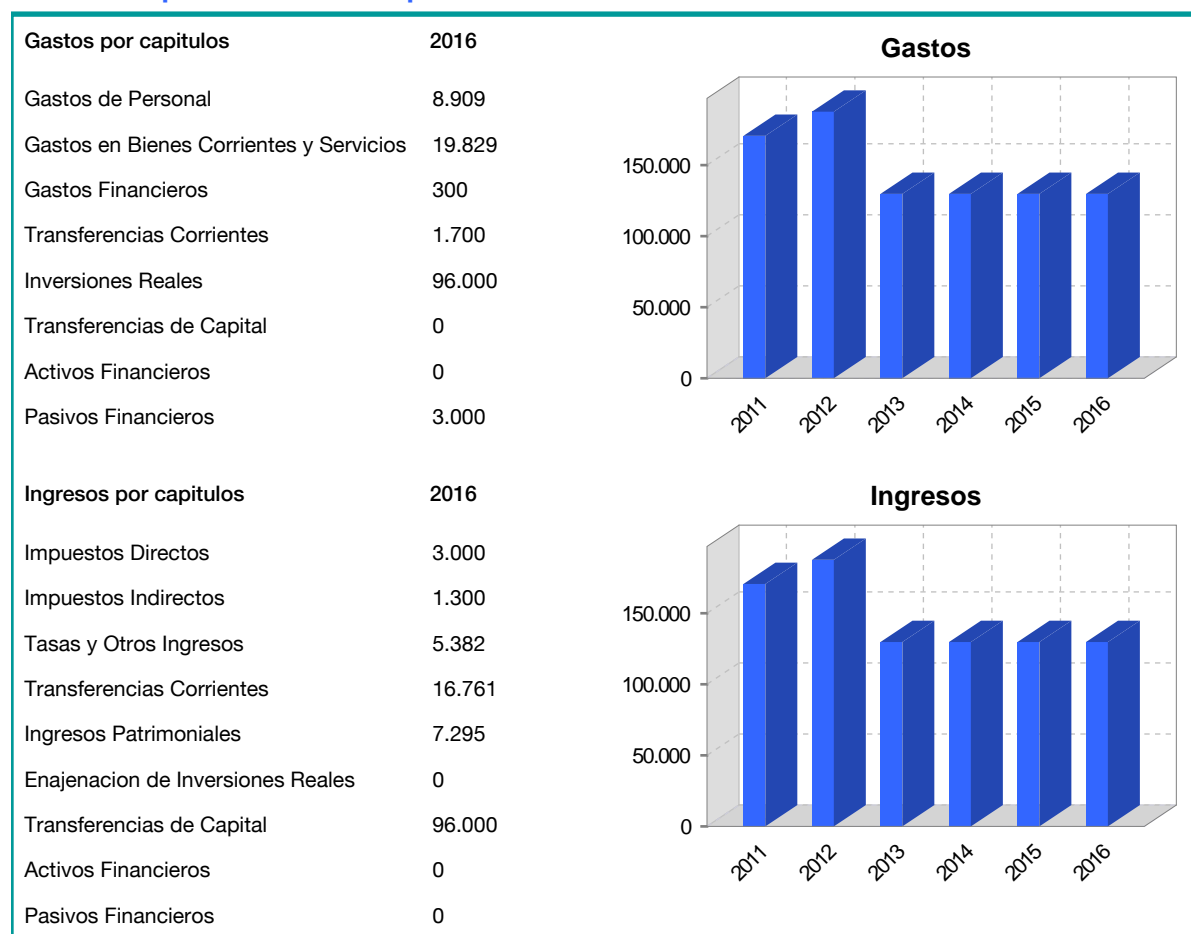
## 16. Conectividad: Banda ancha Fija

Entidad Municipal	Caudal de Bajada	Fibra optica de centralita	Fibra optica hasta el Hogar
Rabanera	<1Mb	NO	NO

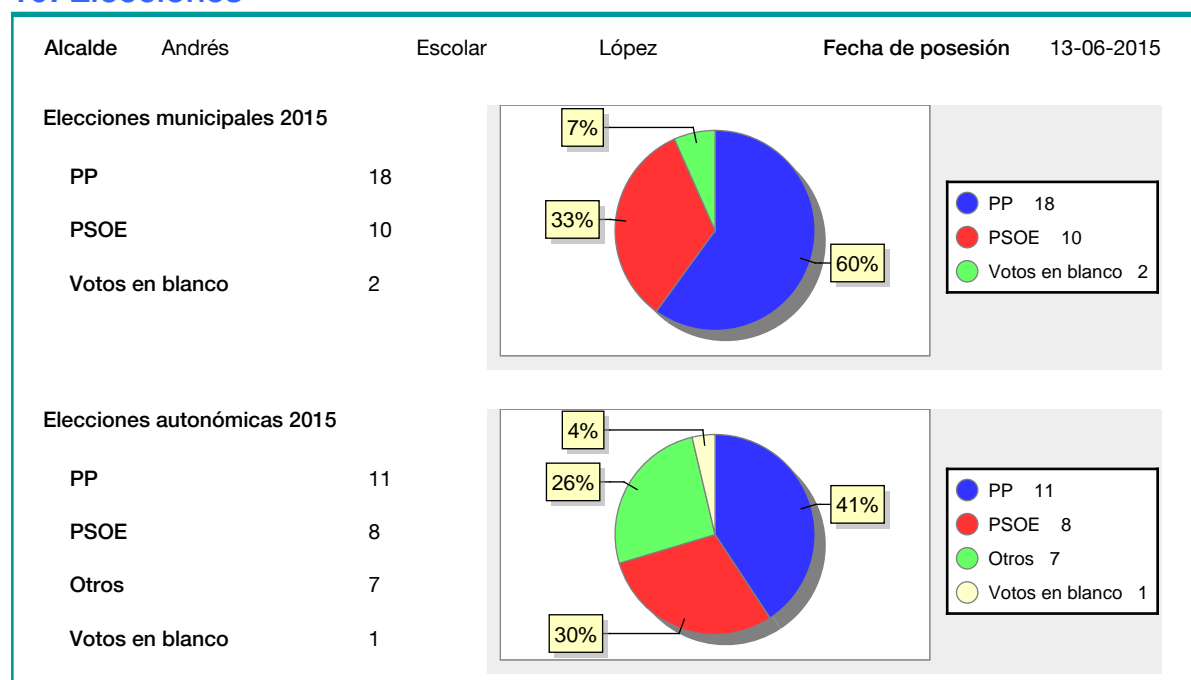
## 17. Conectividad: Banda ancha Movil

Entidad Municipal	Caudal de Bajada	UMTS
Rabanera		NO

## 18. Presupuestos Municipales



## 19. Elecciones



## 20. Educación - Curso 2016 / 2017 - Centros públicos

Educación Infantil 2º Ciclo, Primaria y Especial		ESO, Bachillerato y Ciclos Formativos	
<b>Institución educativa</b>		<b>Institución educativa</b>	
CRA	Sin centro rural agrupado	Centros	0
Colegios	0	<b>Alumnado</b>	
<b>Alumnado</b>		ESO	0
Alumnos	0	Bachillerato	0
		Ciclos Formativos	0

SIN DATOS

## 21. Educación - Curso 2016 / 2017 - Centros privados

Educación Infantil 2º Ciclo, Primaria y Especial		ESO, Bachillerato y Ciclos Formativos	
<b>Institución educativa</b>		<b>Institución educativa</b>	
Colegios	0	Centros	0
<b>Alumnado</b>		<b>Alumnado</b>	
Alumnos	0	ESO	0
		Bachillerato	0
		Ciclos Formativos	0

SIN DATOS