

### Ficha Municipal - 2017

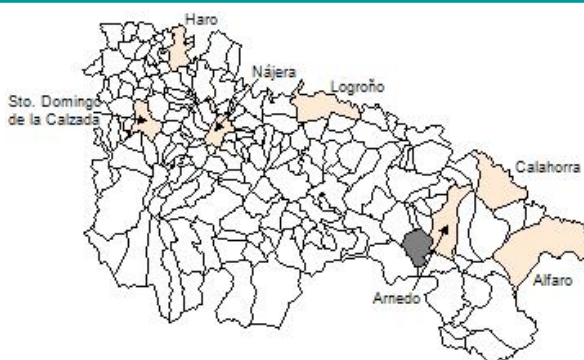
### Comunidad Autónoma de La Rioja



Gobierno de La Rioja  
Consejería de  
Administración Pública  
y Hacienda



Instituto  
de Estadística  
de La Rioja



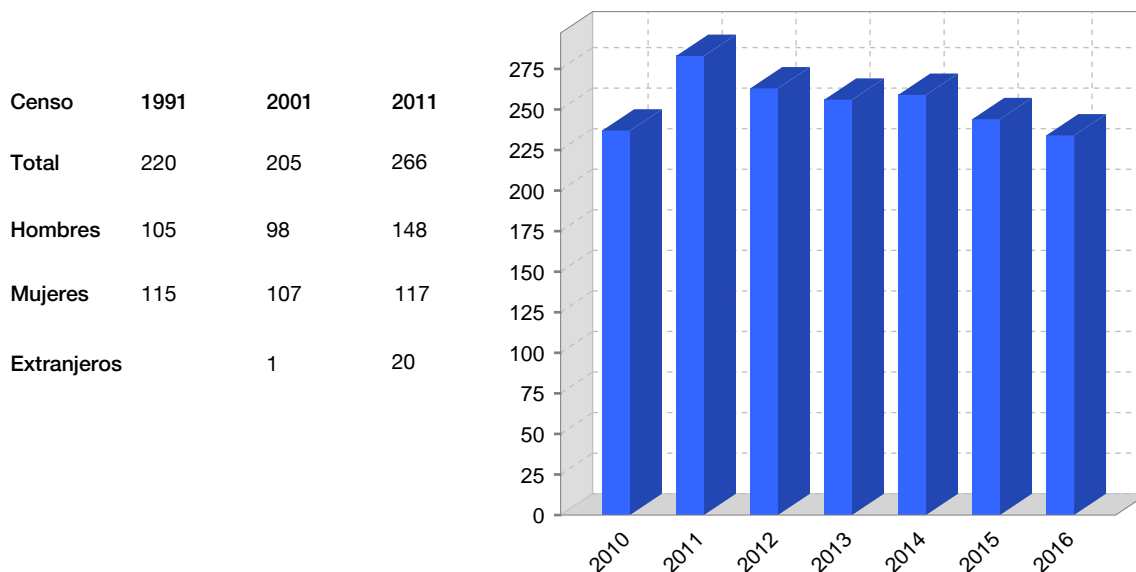
## 1. Datos Generales

Código INE	26119	Superficie municipal (Km <sup>2</sup> )	42,4
Municipio	Préjano	Altitud máxima del núcleo principal del municipio (m)	708
Partido judicial	Calahorra	Distancia a la capital	60
Zona de salud	Arnedo	Número de núcleos	2

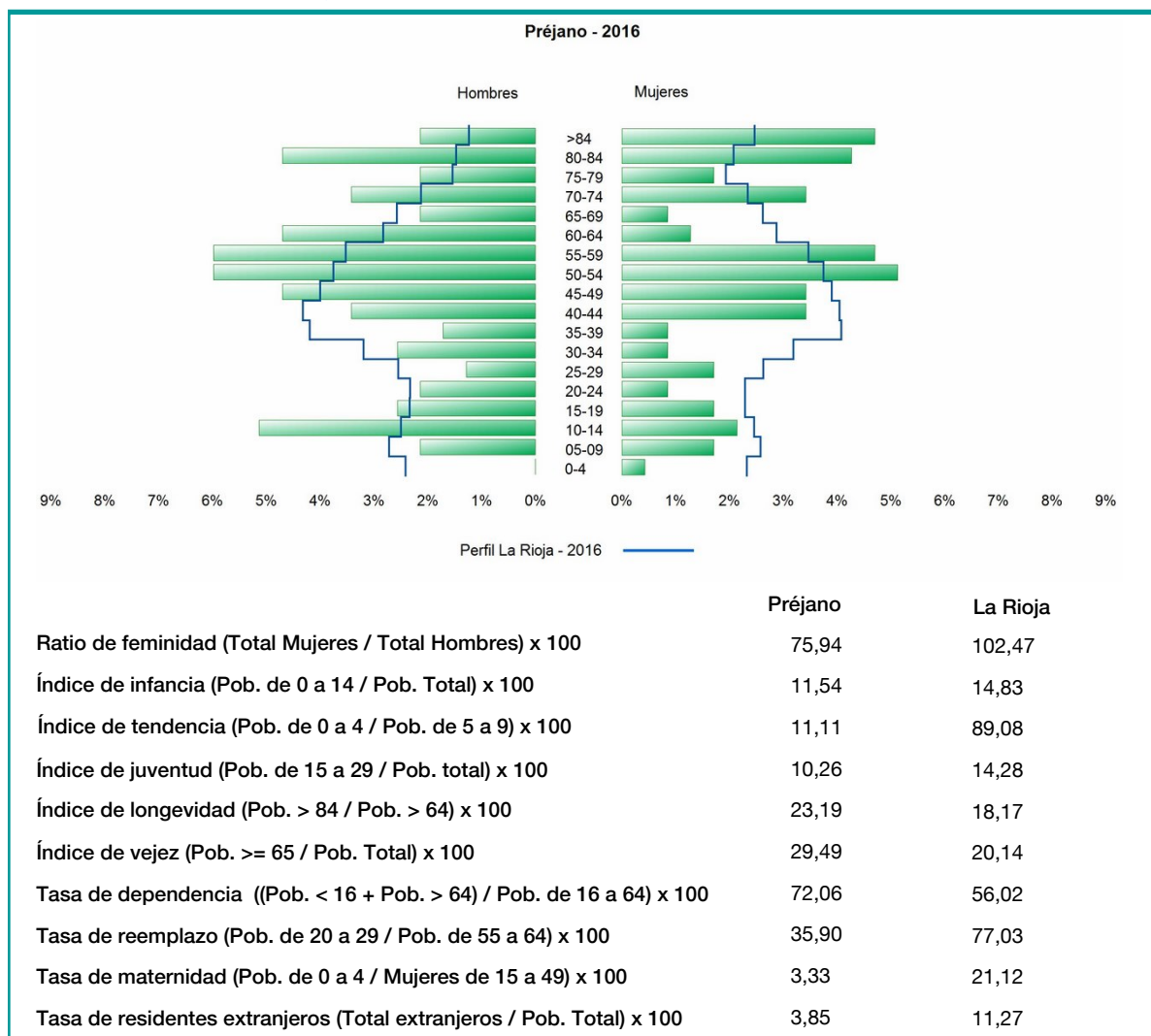
## 2. Evolución Demográfica

Padrón	2010	2011	2012	2013	2014	2015	2016
Total	237	283	263	256	259	244	234
Hombres	128	155	148	145	146	139	133
Mujeres	109	128	115	111	113	105	101
Densidad	5,6	6,7	6,2	6,0	6,1	5,8	5,5

Padrón municipal de habitantes



### 3. Pirámide, índices y tasas de Población (1/1/2016)



### 4. Movimiento Natural de la Población

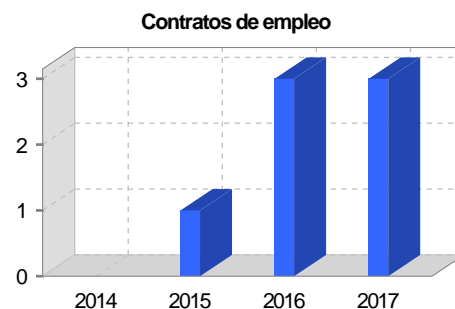
	2010	2011	2012	2013	2014	2015
Nacimientos	1	1		1		
Defunciones	3	5	2		3	2
Matrimonios			1	1		
Crecimiento vegetativo	-2	-4	-2	1	-3	-2
Tasa bruta de mortalidad	11,54	18,32	7,71		11,93	8,37
Tasa bruta de natalidad	3,85	3,66		3,88		
Tasa bruta de nupcialidad			3,85	3,88		

## 5. Mercado Laboral. (a 31 de marzo)

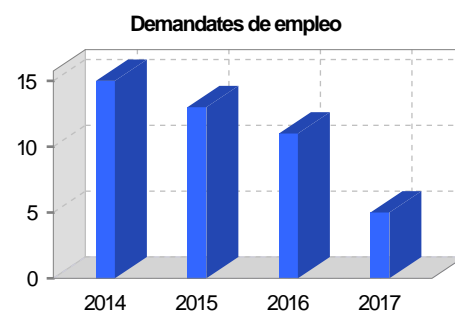
### Afiliados en alta laboral en la Seguridad Social (2017)

Total	Régimen general y otros	Autónomo no agrario	Autónomo agrario (SETA)
36	16	19	1

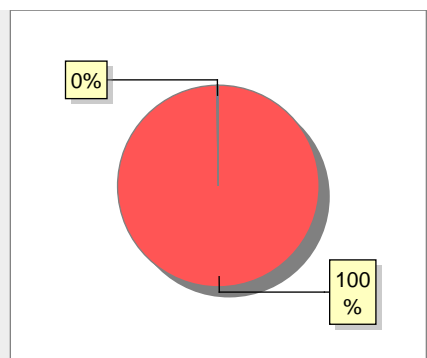
Contratos	2014	2015	2016	2017
Total		1	3	3
Hombres			2	3
Mujeres		1	1	



Paro registrado	2014	2015	2016	2017
Total	15	13	11	5
Hombres	10	9	7	1
Mujeres	5	4	4	4



## 6. Catastro



- Superficie rústica (Ha.) 4.217,8
- Superficie urbana (Ha.) 11,84

### Titulares 2016

Urbano	467
Rústico	843
Urbano/Rústico	1.060

### Unidades Rústicas 2015

Parcelas	7.510
Subparcelas	7.782

### Valor Catastral Rústico 2015

Valor (Miles de Euros)	1.338,1
------------------------	---------

### Valor Catastral Urbano 2015 (Miles de Euros)

Valor catastral del suelo	5.533,74
Valor catastral de la construcción	9.742,82

### Unidades Urbanas 2015

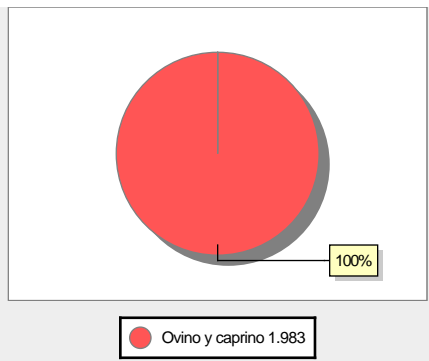
Industrial	199
Residencial	269
Terciario y comercial	12
Equipamiento	4
Suelo vacante	152
Edificio Singular	1

### Superficie Urbana 2015

Superficie edificada	6,78
Superficie sin edificar	5,06

### 7. Ganadería - 2016

	Cabezas ganaderas	Unidades ganaderas
<b>Aves</b>		
Gallinas		
Pollos		
<b>Bovinos</b>		
Terneros de cebo		
Vacas de carne		
Vacas de ordeño		
<b>Conejas</b>		
Conejas		
<b>Ovinos y Caprinos</b>	1.983	297,45
Cabras	486	72,90
Ovejas	1.497	224,55
<b>Porcinos</b>		
Cerdas		
Cerdos de cebo		



A pie chart representing the distribution of livestock units. The chart is entirely red, indicating that 100% of the units are from the 'Ovinos y caprinos' category. A legend below the chart shows a red circle next to the text 'Ovino y caprino 1.983'.

### 8. Distribución General del Terreno - 2016

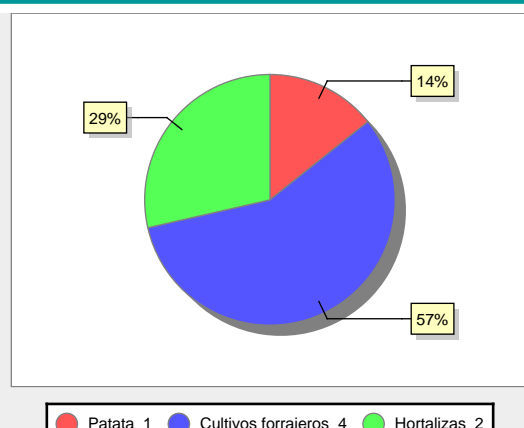
	Total	Regadío	Secano
<b>Total Municipal</b>	4.237	46	4.191
<b>Tierras de cultivo</b>	352	46	306
Barbecho y otras tierras	54	9	45
Cultivos herbáceos	7	4	3
Cultivos leñosos	291	33	258
<b>Tierras para pastos</b>	502		502
Pastizales	502		502
Prados naturales			
<b>Terreno forestal</b>	1.899		1.899
Monte abierto			
Monte leñoso	1.122		1.122
Monte maderable	777		777
<b>Otras superficies</b>	1.484		1.484
Erial a pastos	1.407		1.407
Espartizal			
Ríos y lagos	21		21
Superficie no agrícola	36		36
Terreno improductivo	20		20



A pie chart showing the distribution of land types. The chart is divided into four segments: a large green segment (45%) for 'Terreno forestal', a yellow segment (35%) for 'Otras superficies', a blue segment (12%) for 'Tierras para pastos', and a small red segment (8%) for 'Tierras de cultivo'. A legend below the chart identifies each segment with its corresponding color and value.

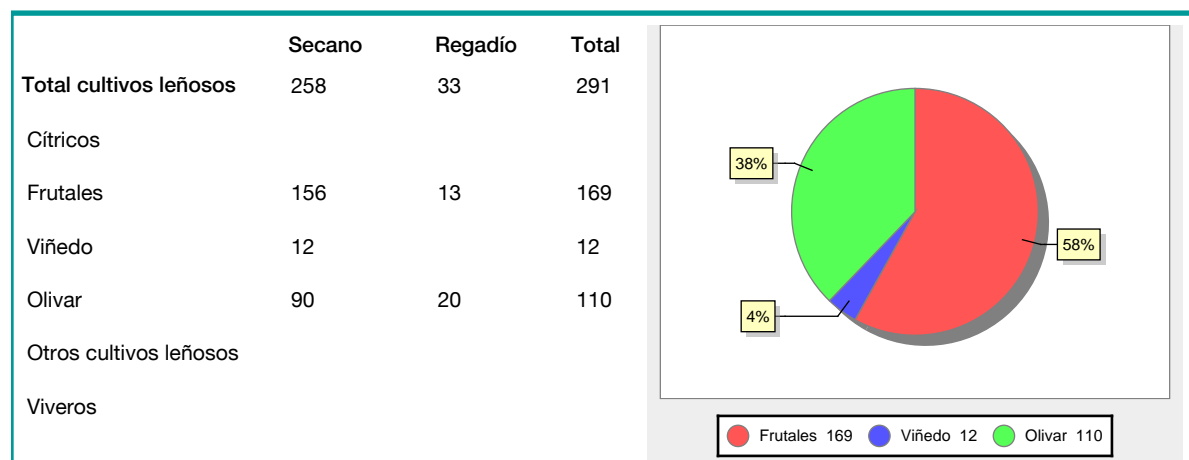
### 9. Distribución de cultivos herbáceos (Ha.) - 2016

	Secano	Regadío	Total
<b>Total cultivos herbáceos</b>	3	4	7
Cereales grano			
Leguminosas grano			
Patata		1	1
Cultivos industriales			
Flores y plantas			
Cultivos forrajeros	3	1	4
Hortalizas		2	2



A pie chart showing the distribution of herbaceous crops. The chart is divided into three segments: a large blue segment (57%) for 'Cultivos forrajeros', a green segment (29%) for 'Hortalizas', and a red segment (14%) for 'Patata'. A legend below the chart identifies each segment with its corresponding color and value.

## 10. Distribución de cultivos leñosos (Ha.) - 2016



## 11. Parque de Vehículos

	2008	2009	2010	2011	2012	2013	2014	2015	2016
Total vehículos	146	153	158	159	156	157	159	161	161
Automóviles	93	96	98	98	95	96	97	101	102
Motos	6	7	7	7	8	8	9	10	11
Furgonetas y Camiones	44	47	50	51	49	49	49	47	46
Autobuses	0	0	0	0	0	0	0	0	0
Tractores industriales	0	0	0	0	0	0	0	0	0
Otros vehículos	3	3	3	3	4	4	4	3	2

## 12. Entidades Financieras

	2011	2012	2013	2014	2015	2016
Entidades financieras de Depósito	0	0	0	0	0	0
Entidades Financieras de Crédito	0	0	0	0	0	0

## 13. Salud

	2012	2013	2014	2015	2016
Centros de salud	0	0	0	0	0
Consultorios	1	1	1	1	1
Farmacias	1	1	1	1	1
Botiquines	0	0	0	0	0

## 14. Espacios Deportivos

	2015	2016
Campos de tiro	0	0
Campos de golf	0	0
Campos de futbol	0	0
Rocodromos	0	0
Pistas de petanca	0	0
Pistas de padel	0	0
Pistas de atletismo	0	0
Piscinas cubiertas	0	0
Pistas de squash	0	0
Pistas polideportivas	0	0
Pistas de tenis	0	0
Piscinas al aire libre	0	0
Pabellones polideportivos	0	0
Pabellones con fronton	0	0
Frontones	1	1

## 15. Turismo - 2017

	Establecimientos	Habitaciones	Plazas
Hoteles			
Casas rurales	1	6	12
Restaurantes	1		50
Hostales			
Pensiones			
Turismo activo			
Agencias de viajes			
Apartamentos			
Campings			
Albergues turísticos			
Empresas organizadoras de congresos y reuniones			

## 16. Conectividad: Banda ancha Fija

Entidad Municipal	Caudal de Bajada	Fibra optica de centralita	Fibra optica hasta el Hogar
Préjano	30 Mb	SI	NO

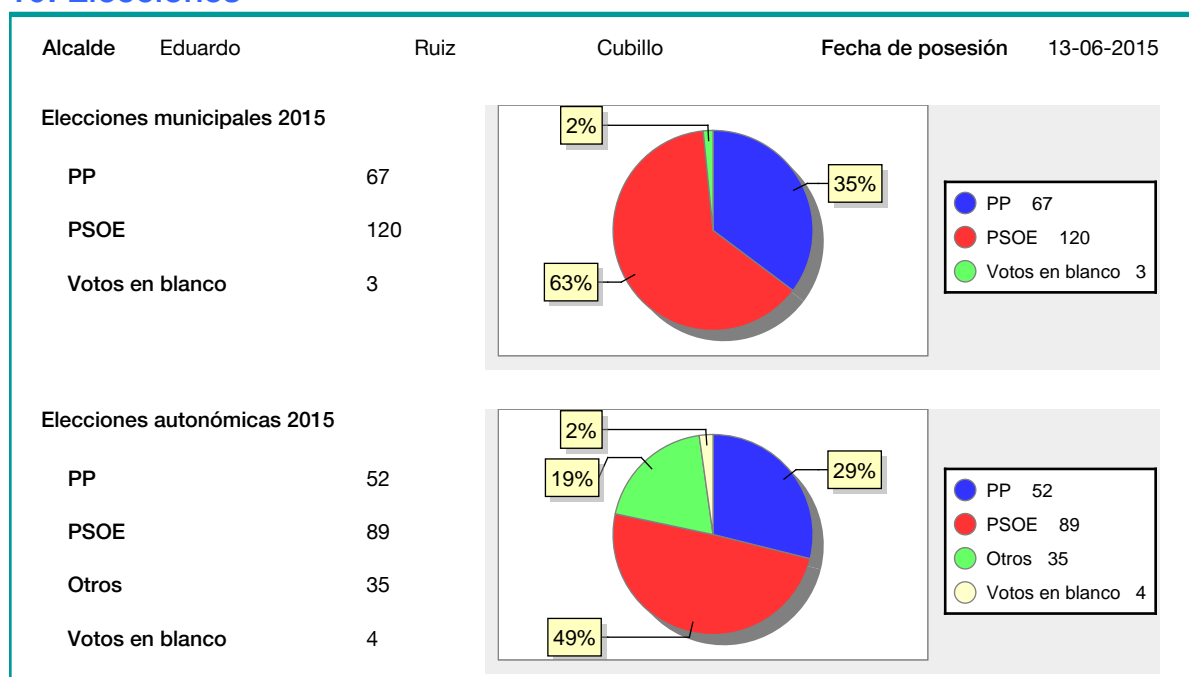
## 17. Conectividad: Banda ancha Movil

Entidad Municipal	Caudal de Bajada	UMTS
Préjano	6 Mb	SI

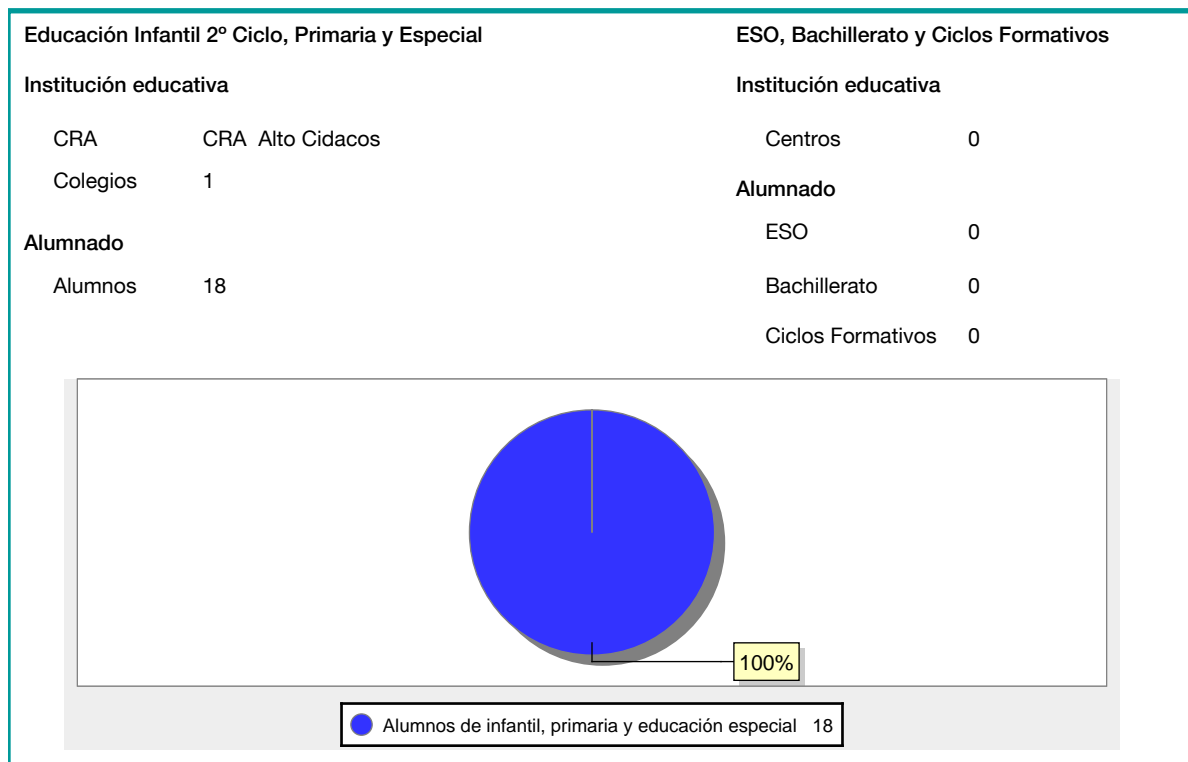
## 18. Presupuestos Municipales



## 19. Elecciones



## 20. Educación - Curso 2016 / 2017 - Centros públicos



## 21. Educación - Curso 2016 / 2017 - Centros privados

