

Ficha Municipal - 2017

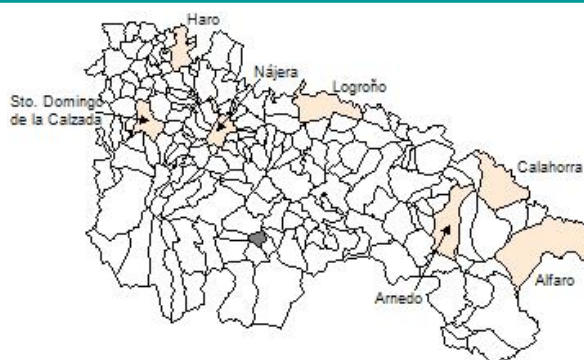
Comunidad Autónoma de La Rioja



Gobierno de La Rioja
Consejería de
Administración Pública
y Hacienda



Instituto
de Estadística
de La Rioja



1. Datos Generales

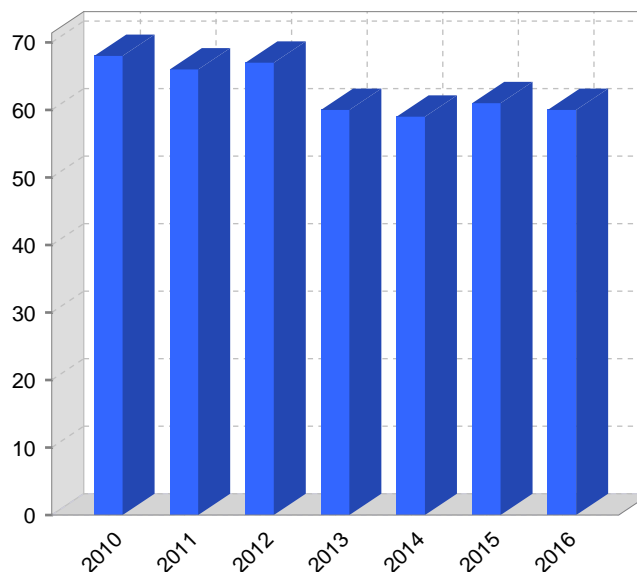
Código INE	26118	Superficie municipal (Km ²)	10,28
Municipio	Pradillo	Altitud máxima del núcleo principal del municipio (m)	880
Partido judicial	Logroño	Distancia a la capital	40
Zona de salud	Torrecilla en Cameros	Número de núcleos	2

2. Evolución Demográfica

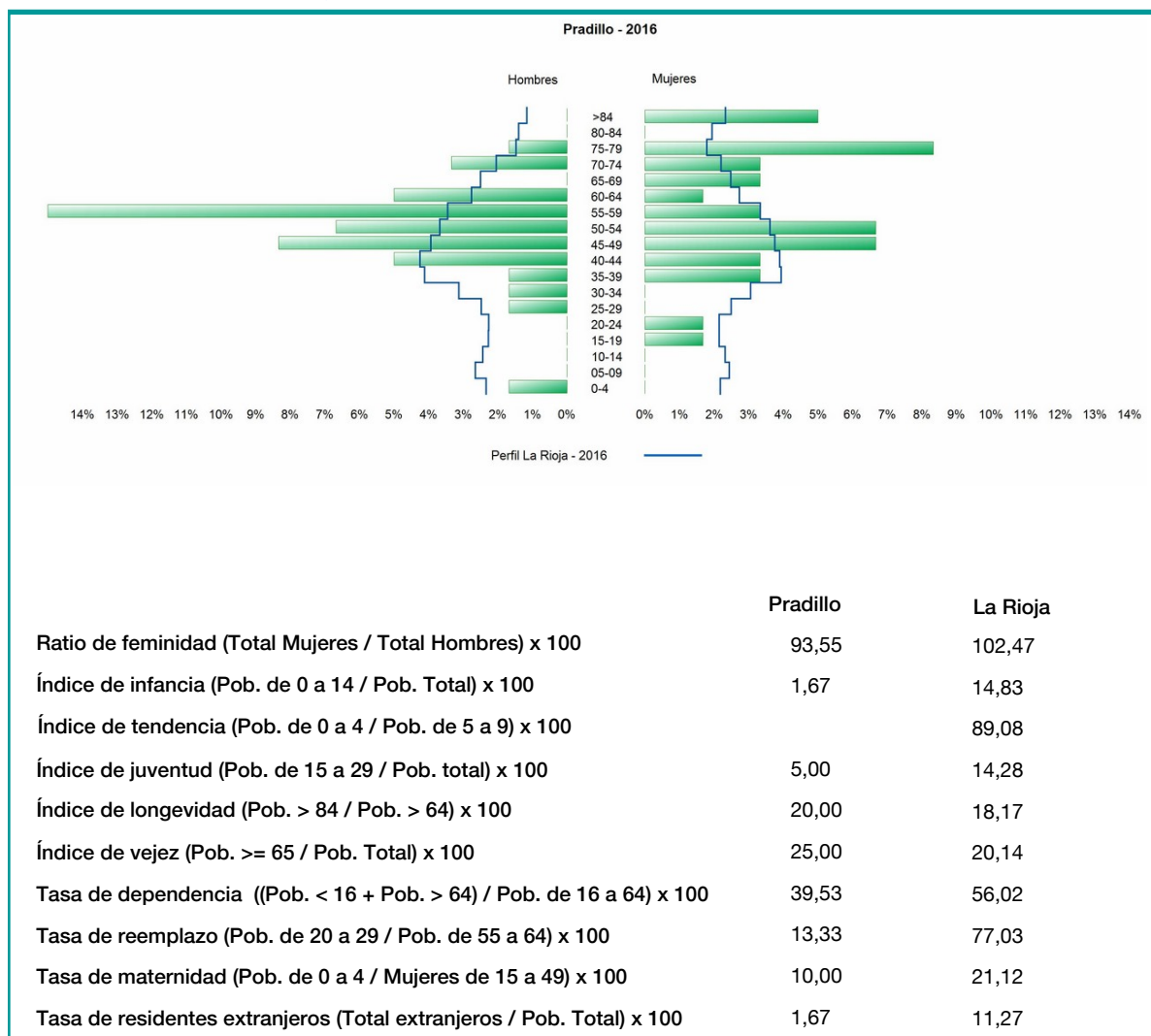
Padrón	2010	2011	2012	2013	2014	2015	2016
Total	68	66	67	60	59	61	60
Hombres	33	35	36	31	31	31	31
Mujeres	35	31	31	29	28	30	29
Densidad	6,6	6,4	6,5	5,8	5,7	5,9	5,8

Padrón municipal de habitantes

Censo	1991	2001	2011
Total	113	77	67
Hombres	60	42	37
Mujeres	53	35	30
Extranjeros			1



3. Pirámide, índices y tasas de Población (1/1/2016)



4. Movimiento Natural de la Población

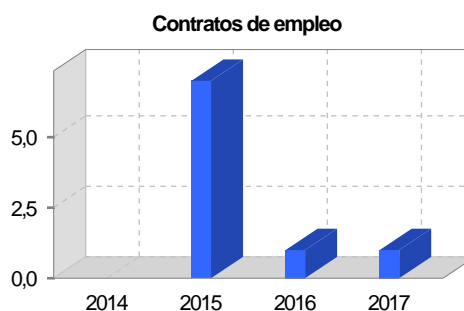
	2010	2011	2012	2013	2014	2015
Nacimientos						
Defunciones	1					1
Matrimonios			1			
Crecimiento vegetativo	-1					-1
Tasa bruta de mortalidad	14,93					16,53
Tasa bruta de natalidad						
Tasa bruta de nupcialidad			15,75			

5. Mercado Laboral. (a 31 de marzo)

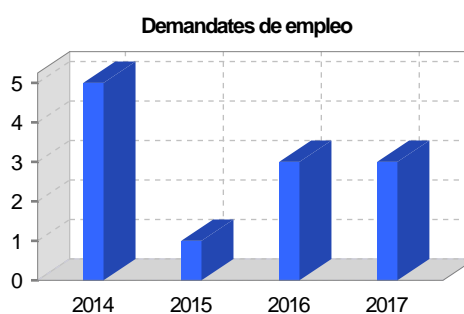
Afiliados en alta laboral en la Seguridad Social (2017)

Total	Régimen general y otros	Autónomo no agrario	Autónomo agrario (SETA)
12	5	7	

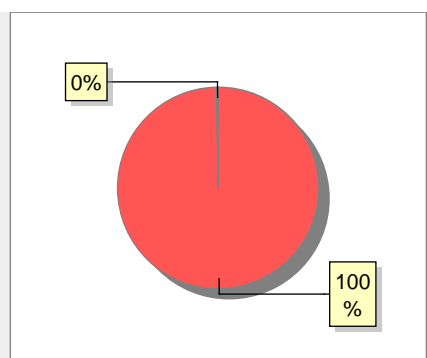
Contratos	2014	2015	2016	2017
Total		7	1	1
Hombres		6	1	1
Mujeres		1		



Paro registrado	2014	2015	2016	2017
Total	5	1	3	3
Hombres	2	1	2	2
Mujeres	3		1	1



6. Catastro



● Superficie rústica (Ha.)	1.034,14
● Superficie urbana (Ha.)	2,63

Titulares 2016

Urbano	174
Rústico	179
Urbano/Rústico	287

Unidades Rústicas 2015

Parcelas	1.158
Subparcelas	1.207

Valor Catastral Rústico 2015

Valor (Miles de Euros)	110,75
------------------------	--------

Valor Catastral Urbano 2015 (Miles de Euros)

Valor catastral del suelo	639,7
Valor catastral de la construcción	1.295,26

Unidades Urbanas 2015

Industrial	45
Residencial	82
Terciario y comercial	5
Equipamiento	5
Suelo vacante	31

Superficie Urbana 2015

Superficie edificada	1,92
Superficie sin edificar	0,71

7. Ganadería - 2016

	Cabezas ganaderas	Unidades ganaderas
Aves		
Gallinas		
Pollos		
Bovinos		
Terneros de cebo		
Vacas de carne		
Vacas de ordeño		
Conejas		
Conejas		
Ovinos y Caprinos		
Cabras		
Ovejas		
Porcinos		
Cerdas		
Cerdos de cebo		

SIN DATOS

8. Distribución General del Terreno - 2016

	Total	Regadío	Secano
Total Municipal	1.027	5	1.022
Tierras de cultivo	9	2	7
Barbecho y otras tierras	7	1	6
Cultivos herbáceos	1	1	
Cultivos leñosos	1		1
Tierras para pastos	100	3	97
Pastizales	92		92
Prados naturales	8	3	5
Terreno forestal	811		811
Monte abierto	10		10
Monte leñoso	129		129
Monte maderable	672		672
Otras superficies	107		107
Erial a pastos	45		45
Espartizal			
Ríos y lagos	7		7
Superficie no agrícola	23		23
Terreno improductivo	32		32

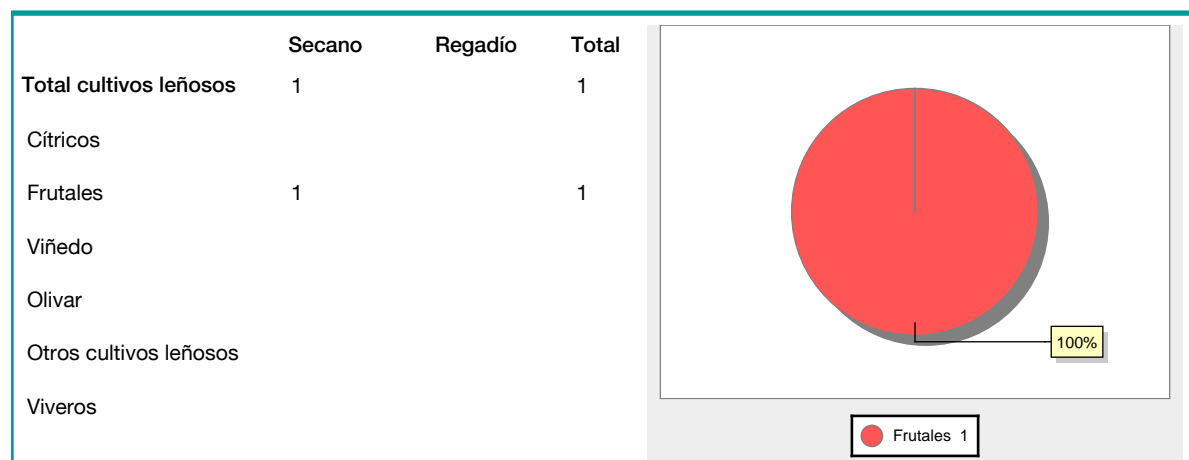
● Tierras de cultivo 9
 ● Tierras para pastos 100
 ● Terreno forestal 811
● Otras superficies 107

9. Distribución de cultivos herbáceos (Ha.) - 2016

	Secano	Regadío	Total
Total cultivos herbáceos		1	1
Cereales grano			
Leguminosas grano			
Patata		1	1
Cultivos industriales			
Flores y plantas			
Cultivos forrajeros			
Hortalizas			

● Patata 1

10. Distribución de cultivos leñosos (Ha.) - 2016



11. Parque de Vehículos

	2008	2009	2010	2011	2012	2013	2014	2015	2016
Total vehículos	67	74	72	74	68	70	67	69	75
Automóviles	42	44	45	45	42	44	41	43	48
Motos	13	13	12	12	11	12	12	12	12
Furgonetas y Camiones	11	16	14	16	14	13	13	13	14
Autobuses	0	0	0	0	0	0	0	0	0
Tractores industriales	0	0	0	0	0	0	0	0	0
Otros vehículos	1	1	1	1	1	1	1	1	1

12. Entidades Financieras

	2011	2012	2013	2014	2015	2016
Entidades financieras de Depósito	0	0	0	0	0	0
Entidades Financieras de Crédito	0	0	0	0	0	0

13. Salud

	2012	2013	2014	2015	2016
Centros de salud	0	0	0	0	0
Consultorios	1	1	1	1	1
Farmacias	0	0	0	0	0
Botiquines	0	0	0	0	0

14. Espacios Deportivos

	2015	2016
Campos de tiro	0	0
Campos de golf	0	0
Campos de futbol	0	0
Rocodromos	0	0
Pistas de petanca	0	0
Pistas de padel	0	0
Pistas de atletismo	0	0
Piscinas cubiertas	0	0
Pistas de squash	0	0
Pistas polideportivas	0	0
Pistas de tenis	0	0
Piscinas al aire libre	0	0
Pabellones polideportivos	0	0
Pabellones con fronton	0	0
Frontones	1	1

15. Turismo - 2017

	Establecimientos	Habitaciones	Plazas
Hoteles			
Casas rurales	1	4	6
Restaurantes			
Hostales			
Pensiones			
Turismo activo			
Agencias de viajes			
Apartamentos			
Campings			
Albergues turísticos			
Empresas organizadoras de congresos y reuniones			

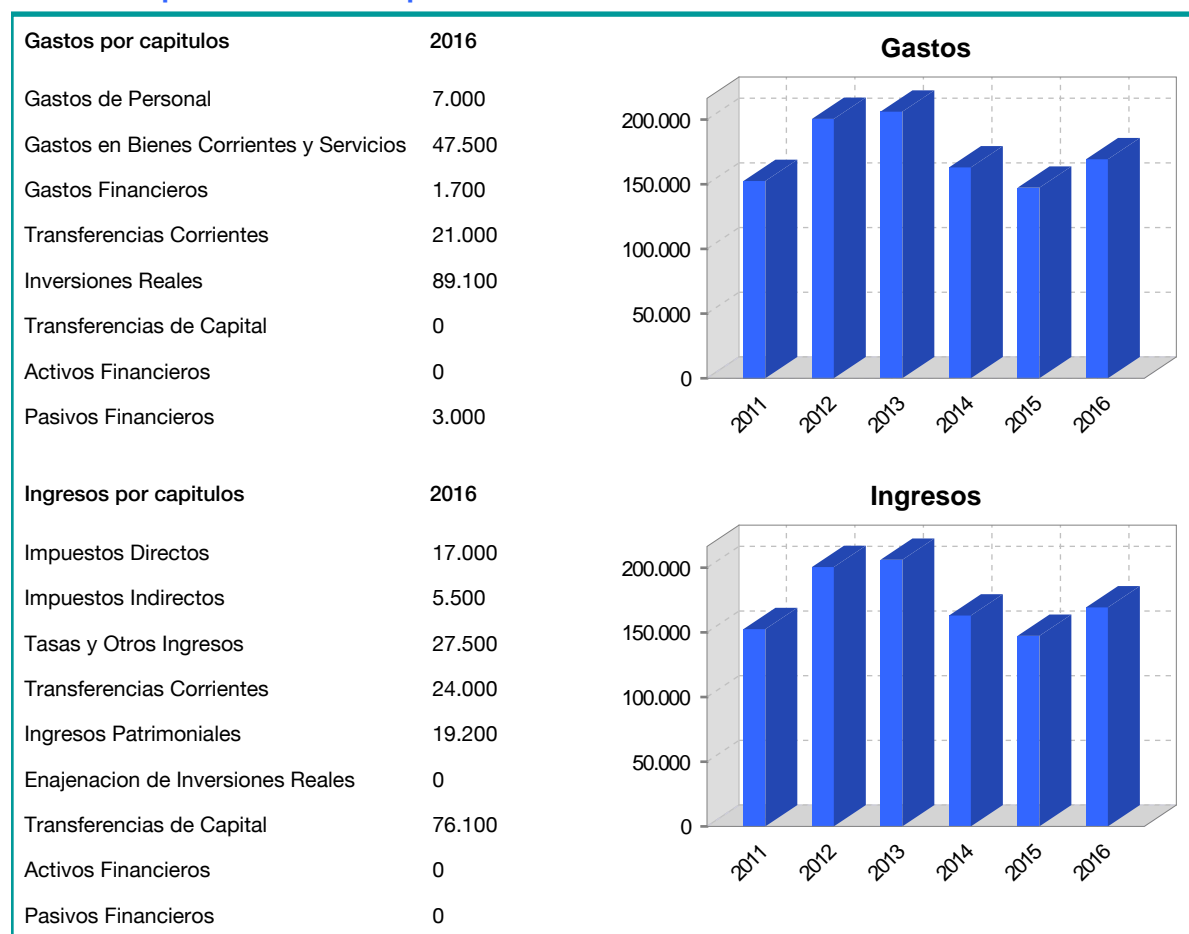
16. Conectividad: Banda ancha Fija

Entidad Municipal	Caudal de Bajada	Fibra optica de centralita	Fibra optica hasta el Hogar
Pradillo	6 Mb	SI	NO

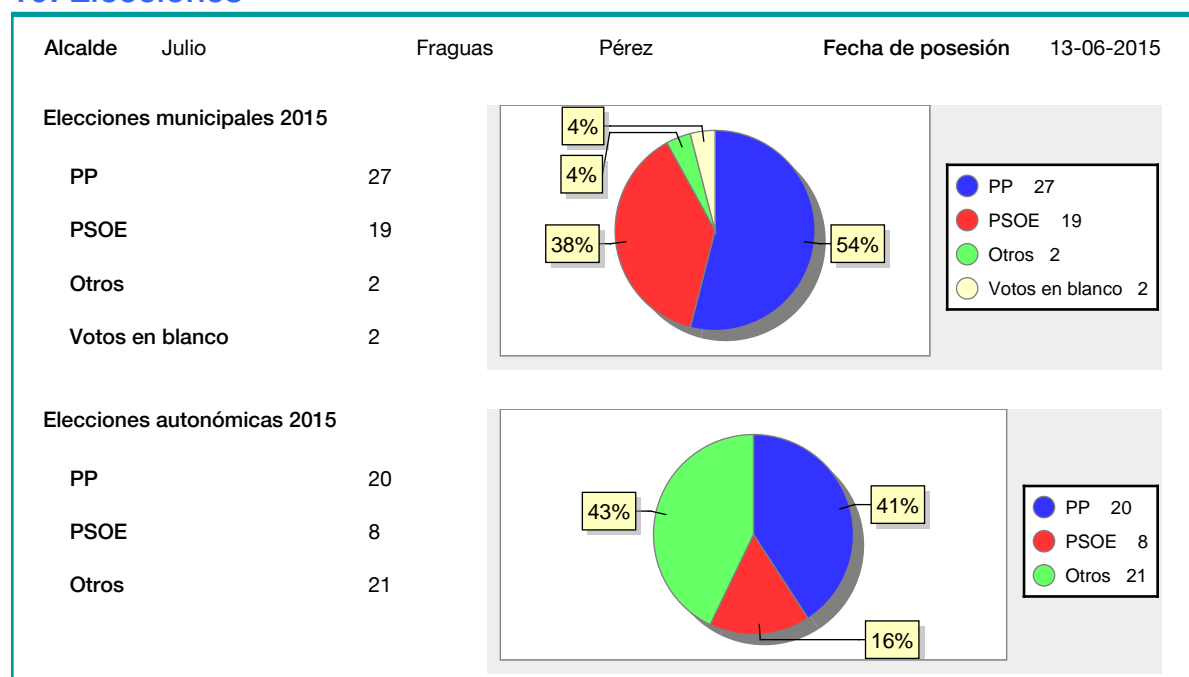
17. Conectividad: Banda ancha Movil

Entidad Municipal	Caudal de Bajada	UMTS
Pradillo		NO

18. Presupuestos Municipales



19. Elecciones



20. Educación - Curso 2016 / 2017 - Centros públicos

Educación Infantil 2º Ciclo, Primaria y Especial		ESO, Bachillerato y Ciclos Formativos	
Institución educativa		Institución educativa	
CRA	Sin centro rural agrupado	Centros	0
Colegios	0	Alumnado	
Alumnado		ESO	0
Alumnos	0	Bachillerato	0
		Ciclos Formativos	0
<div style="border: 1px solid black; padding: 20px; width: fit-content; margin: 0 auto;"> <p>SIN DATOS</p> </div>			

21. Educación - Curso 2016 / 2017 - Centros privados

Educación Infantil 2º Ciclo, Primaria y Especial		ESO, Bachillerato y Ciclos Formativos	
Institución educativa		Institución educativa	
Colegios	0	Centros	0
Alumnado		Alumnado	
Alumnos	0	ESO	0
		Bachillerato	0
		Ciclos Formativos	0
<div style="border: 1px solid black; padding: 20px; width: fit-content; margin: 0 auto;"> <p>SIN DATOS</p> </div>			