

## Ficha Municipal - 2017

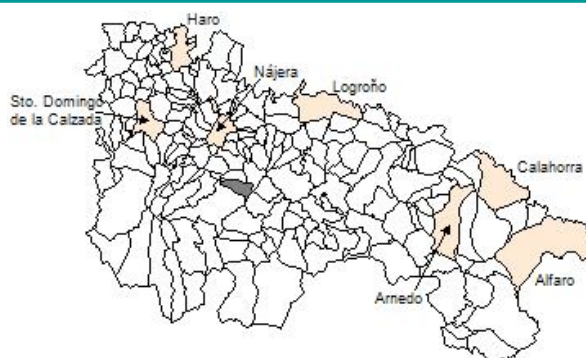
### Comunidad Autónoma de La Rioja



Gobierno de La Rioja  
Consejería de  
Administración Pública  
y Hacienda



Instituto  
de Estadística  
de La Rioja



## 1. Datos Generales

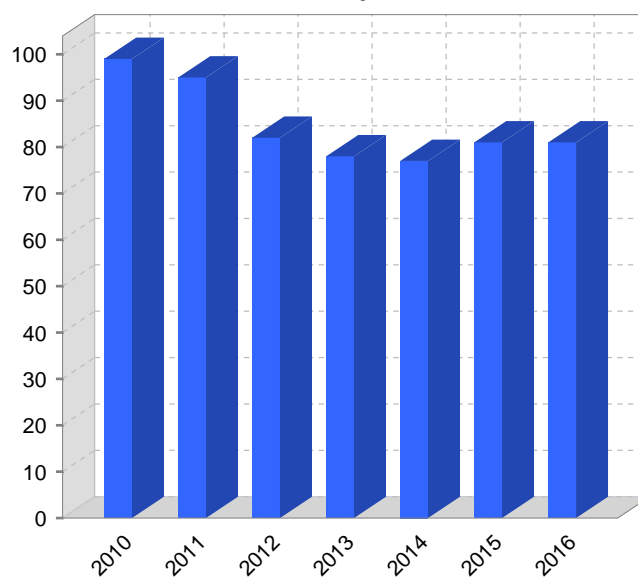
Código INE	26114	Superficie municipal (Km <sup>2</sup> )	19,29
Municipio	Pedroso	Altitud máxima del núcleo principal del municipio (m)	773
Partido judicial	Logroño	Distancia a la capital	45
Zona de salud	Nájera	Número de núcleos	2

## 2. Evolución Demográfica

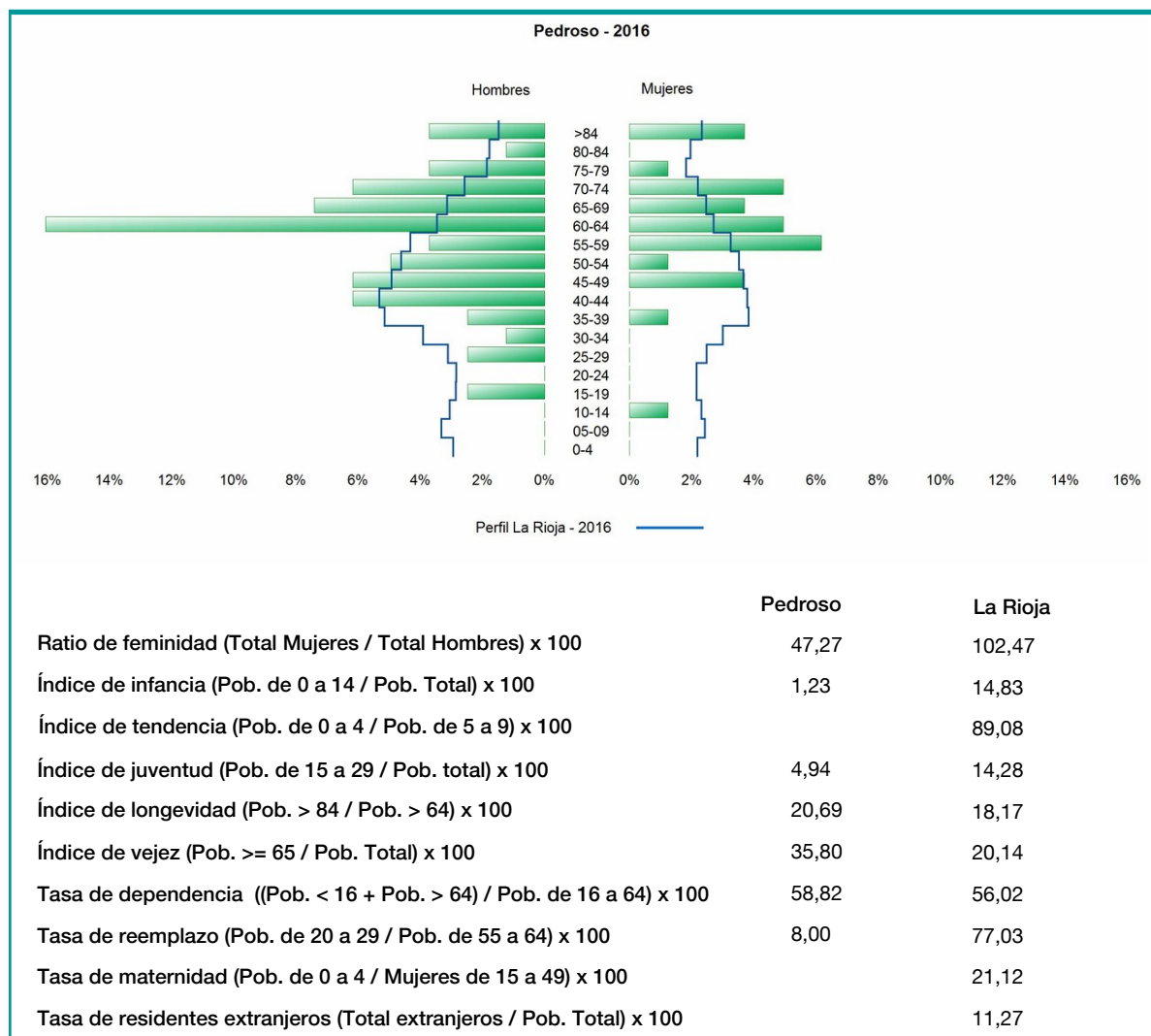
Padrón	2010	2011	2012	2013	2014	2015	2016
Total	99	95	82	78	77	81	81
Hombres	58	58	52	50	52	55	55
Mujeres	41	37	30	28	25	26	26
Densidad	5,1	4,9	4,3	4,0	4,0	4,2	4,2

Padrón municipal de habitantes

Censo	1991	2001	2011
Total	117	100	85
Hombres	62	56	54
Mujeres	55	44	31
Extranjeros		1	1



### 3. Pirámide, índices y tasas de Población (1/1/2016)



### 4. Movimiento Natural de la Población

	2010	2011	2012	2013	2014	2015
Nacimientos						
Defunciones		2	1			1
Matrimonios						
Crecimiento vegetativo		-2	-1			-1
Tasa bruta de mortalidad		22,60	12,50			12,35
Tasa bruta de natalidad						
Tasa bruta de nupcialidad						

## 5. Mercado Laboral. (a 31 de marzo)

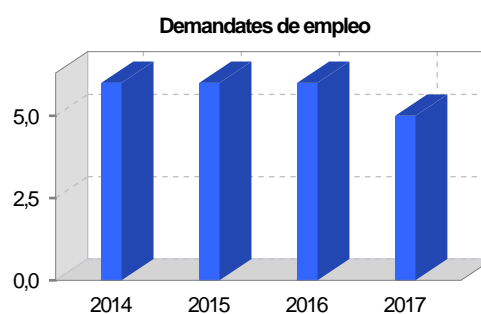
### Afiliados en alta laboral en la Seguridad Social (2017)

Total	Régimen general y otros	Autónomo no agrario	Autónomo agrario (SETA)
14	3	9	2

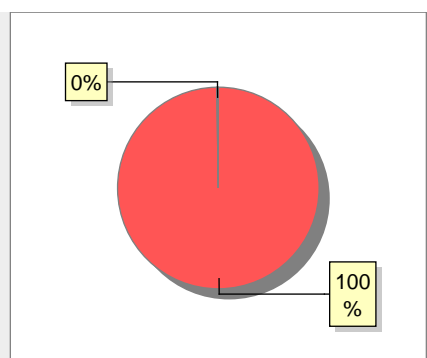
Contratos	2014	2015	2016	2017
Total				
Hombres				



Paro registrado	2014	2015	2016	2017
Total	6	6	6	5
Hombres	5	5	5	4
Mujeres	1	1	1	1



## 6. Catastro



● Superficie rústica (Ha.)	1.914,02
● Superficie urbana (Ha.)	4,88

### Titulares 2016

Urbano	265
Rústico	388
Urbano/Rústico	533

### Unidades Rústicas 2015

Parcelas	1.491
Subparcelas	1.658

### Valor Catastral Rústico 2015

Valor (Miles de Euros)	180,51
------------------------	--------

### Valor Catastral Urbano 2015 (Miles de Euros)

Valor catastral del suelo	994,91
Valor catastral de la construcción	2.524,69

### Unidades Urbanas 2015

Industrial	57
Residencial	131
Terciario y comercial	29
Equipamiento	40
Suelo vacante	49
Edificio Singular	1

### Superficie Urbana 2015

Superficie edificada	3,72
Superficie sin edificar	1,16

### 7. Ganadería - 2016

	Cabezas ganaderas	Unidades ganaderas
<b>Aves</b>		
Gallinas		
Pollos		
<b>Bovinos</b>	185	185,00
Terberos de cebo		
Vacas de carne	185	185,00
Vacas de ordeño		
<b>Conejas</b>		
Conejas		
<b>Ovinos y Caprinos</b>	1.307	196,05
Cabras	428	64,20
Ovejas	879	131,85
<b>Porcinos</b>		
Cerdas		
Cerdos de cebo		

88%  
12%

● Bovino 185 ● Ovino y caprino 1.307

### 8. Distribución General del Terreno - 2016

	Total	Regadío	Secano
<b>Total Municipal</b>	1.927	28	1.899
<b>Tierras de cultivo</b>	65	23	42
Barbecho y otras tierras	11	2	9
Cultivos herbáceos	22	11	11
Cultivos leñosos	32	10	22
<b>Tierras para pastos</b>	684		684
Pastizales	684		684
Prados naturales			
<b>Terreno forestal</b>	1.107	5	1.102
Monte abierto	11		11
Monte leñoso	482		482
Monte maderable	614	5	609
<b>Otras superficies</b>	71		71
Erial a pastos	27		27
Espartizal			
Ríos y lagos	10		10
Superficie no agrícola	33		33
Terreno improductivo	1		1

3%  
4%  
57%  
35%

● Tierras de cultivo 65 ● Tierras para pastos 684 ● Terreno forestal 1.107  
● Otras superficies 71

### 9. Distribución de cultivos herbáceos (Ha.) - 2016

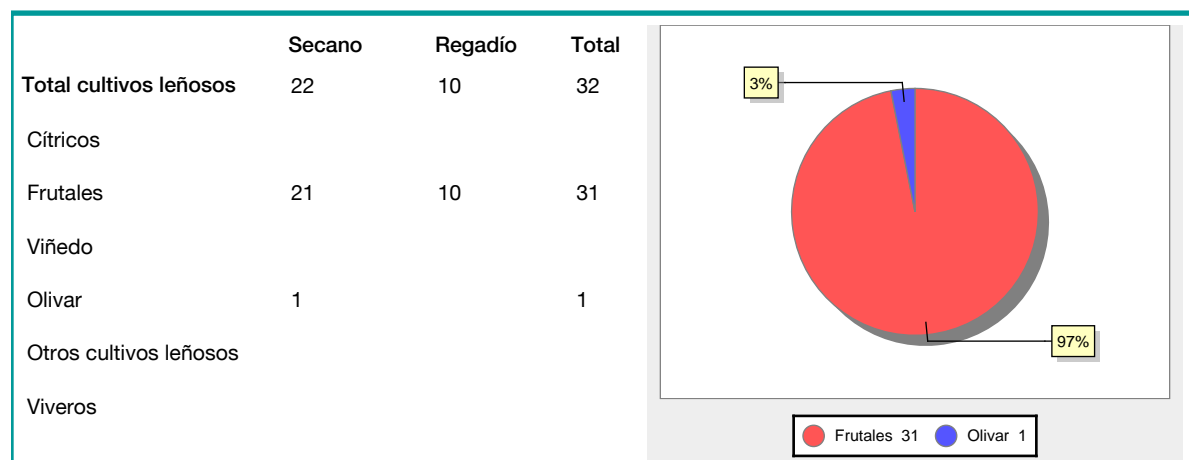
	Secano	Regadío	Total
<b>Total cultivos herbáceos</b>	11	11	22
Cereales grano	10	6	16
Leguminosas grano		2	2
Patata		2	2
Cultivos industriales			
Flores y plantas			
Cultivos forrajeros	1	1	2
Hortalizas			

9%  
9%  
9%  
73%

● Cereales grano 16 ● Leguminosas grano 2 ● Patata 2  
● Cultivos forrajeros 2

## 10. Distribución de cultivos leñosos (Ha.) - 2016



## 11. Parque de Vehículos

	2008	2009	2010	2011	2012	2013	2014	2015	2016
Total vehículos	85	82	84	74	76	73	73	74	70
Automóviles	33	33	32	30	31	31	30	31	29
Motos	8	8	9	8	8	8	9	9	9
Furgonetas y Camiones	33	30	32	31	30	27	27	27	24
Autobuses	0	0	0	0	0	0	0	0	0
Tractores industriales	2	2	2	0	0	0	0	0	0
Otros vehículos	9	9	9	5	7	7	7	7	8

## 12. Entidades Financieras

	2011	2012	2013	2014	2015	2016
Entidades financieras de Depósito	0	0	0	0	0	0
Entidades Financieras de Crédito	0	0	0	0	0	0

## 13. Salud

	2012	2013	2014	2015	2016
Centros de salud	0	0	0	0	0
Consultorios	1	1	1	1	1
Farmacias	0	0	0	0	0
Botiquines	0	0	0	0	0

## 14. Espacios Deportivos

	2015	2016
Campos de tiro	0	0
Campos de golf	0	0
Campos de futbol	0	0
Rocodromos	0	0
Pistas de petanca	0	0
Pistas de padel	0	0
Pistas de atletismo	0	0
Piscinas cubiertas	0	0
Pistas de squash	0	0
Pistas polideportivas	0	0
Pistas de tenis	0	0
Piscinas al aire libre	0	0
Pabellones polideportivos	0	0
Pabellones con fronton	0	0
Frontones	1	1

## 15. Turismo - 2017

	Establecimientos	Habitaciones	Plazas
Hoteles			
Casas rurales	1	3	6
Restaurantes			
Hostales			
Pensiones			
Turismo activo			
Agencias de viajes			
Apartamentos			
Campings			
Albergues turísticos			
Empresas organizadoras de congresos y reuniones			

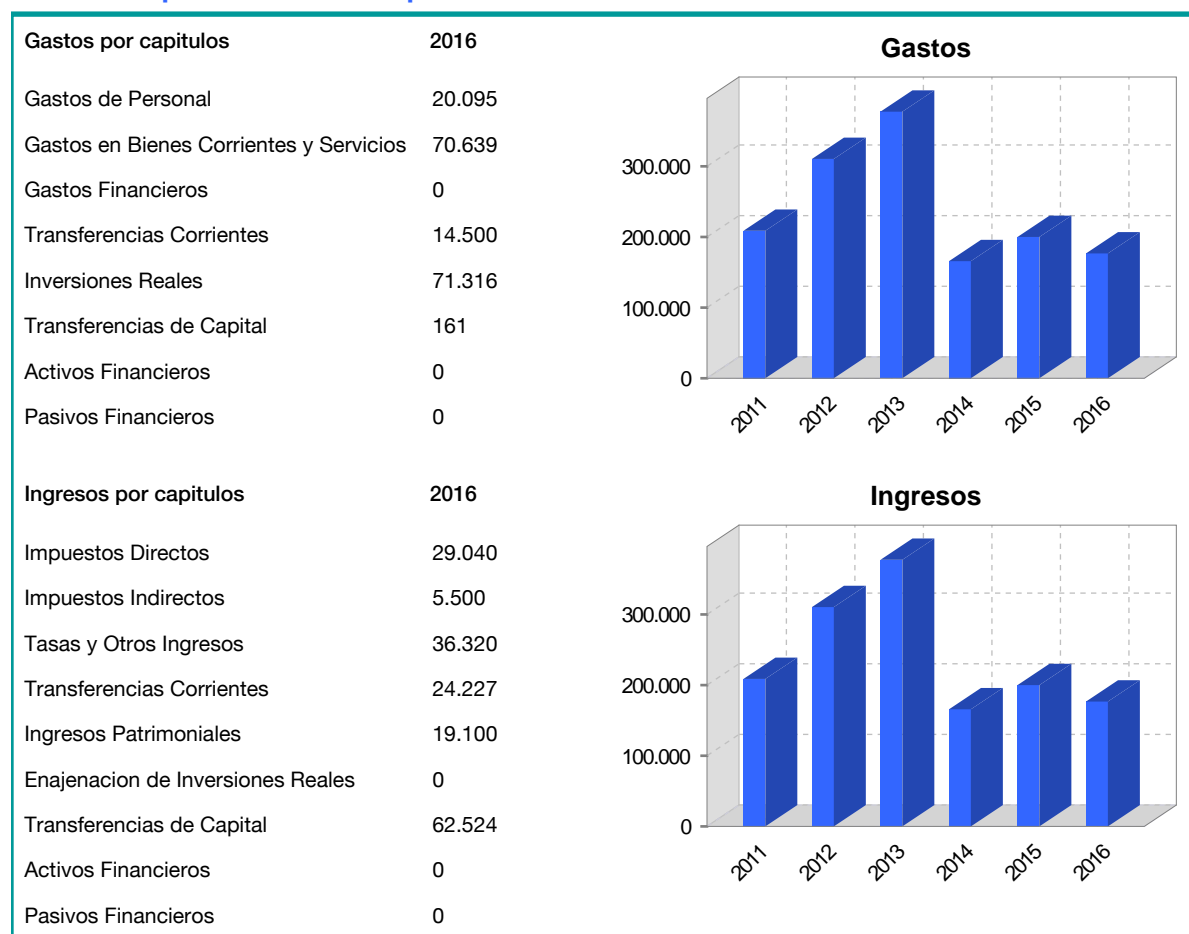
## 16. Conectividad: Banda ancha Fija

Entidad Municipal	Caudal de Bajada	Fibra optica de centralita	Fibra optica hasta el Hogar
Pedroso	30 Mb	NO	NO

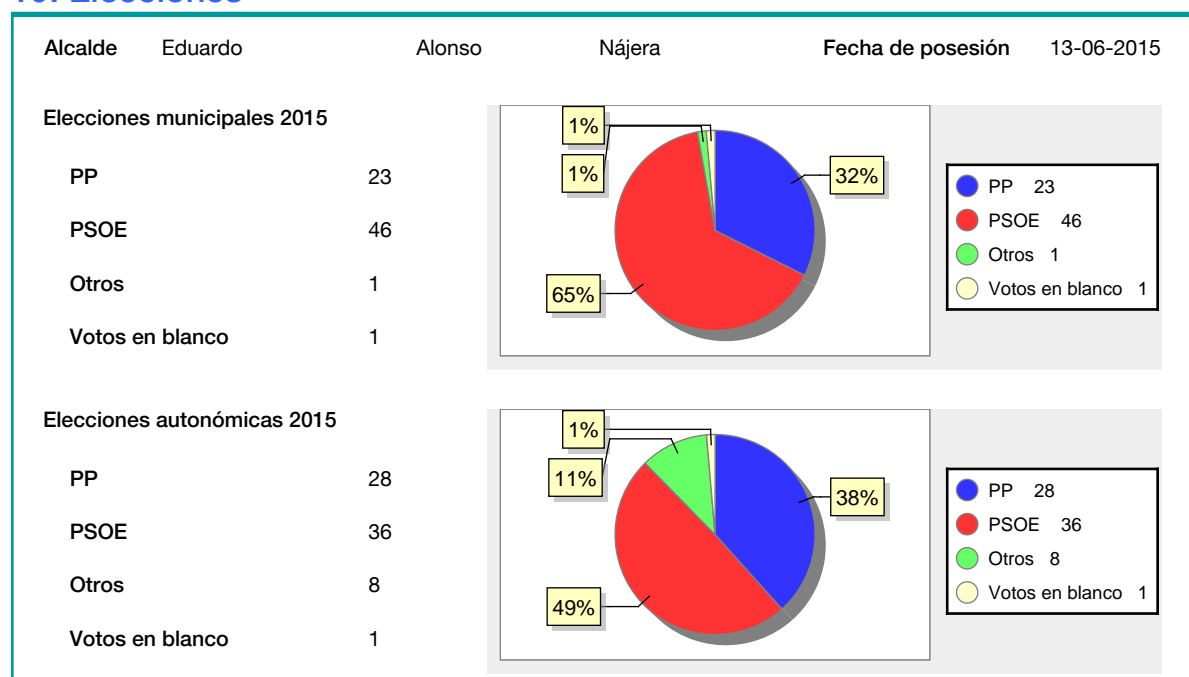
## 17. Conectividad: Banda ancha Movil

Entidad Municipal	Caudal de Bajada	UMTS
Pedroso		NO

## 18. Presupuestos Municipales



## 19. Elecciones



## 20. Educación - Curso 2016 / 2017 - Centros públicos

Educación Infantil 2º Ciclo, Primaria y Especial		ESO, Bachillerato y Ciclos Formativos	
<b>Institución educativa</b>		<b>Institución educativa</b>	
CRA	Sin centro rural agrupado	Centros	0
Colegios	0	<b>Alumnado</b>	
<b>Alumnado</b>		ESO	0
Alumnos	0	Bachillerato	0
		Ciclos Formativos	0

SIN DATOS

## 21. Educación - Curso 2016 / 2017 - Centros privados

Educación Infantil 2º Ciclo, Primaria y Especial		ESO, Bachillerato y Ciclos Formativos	
<b>Institución educativa</b>		<b>Institución educativa</b>	
Colegios	0	Centros	0
<b>Alumnado</b>		<b>Alumnado</b>	
Alumnos	0	ESO	0
		Bachillerato	0
		Ciclos Formativos	0

SIN DATOS