

Ficha Municipal - 2017

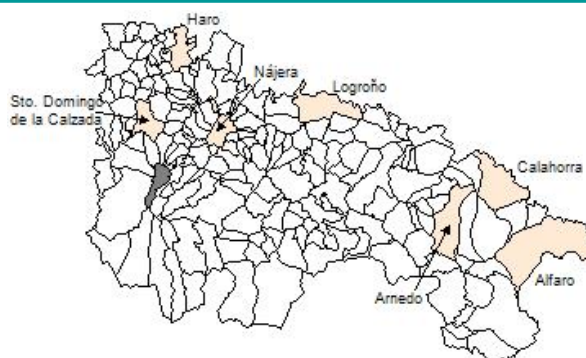
Comunidad Autónoma de La Rioja



Gobierno de La Rioja
Consejería de
Administración Pública
y Hacienda



Instituto
de Estadística
de La Rioja



1. Datos Generales

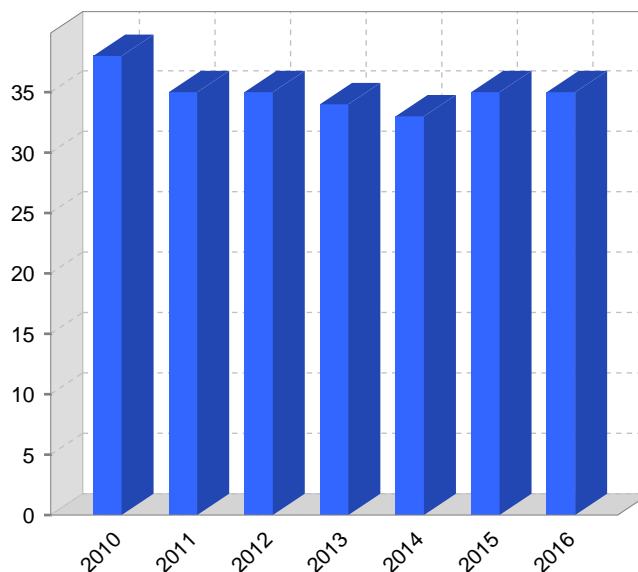
Código INE	26113	Superficie municipal (Km ²)	25,12
Municipio	Pazuengos	Altitud máxima del núcleo principal del municipio (m)	1.162
Partido judicial	Haro	Distancia a la capital	55
Zona de salud	Santo Domingo de la Calzada	Número de núcleos	2

2. Evolución Demográfica

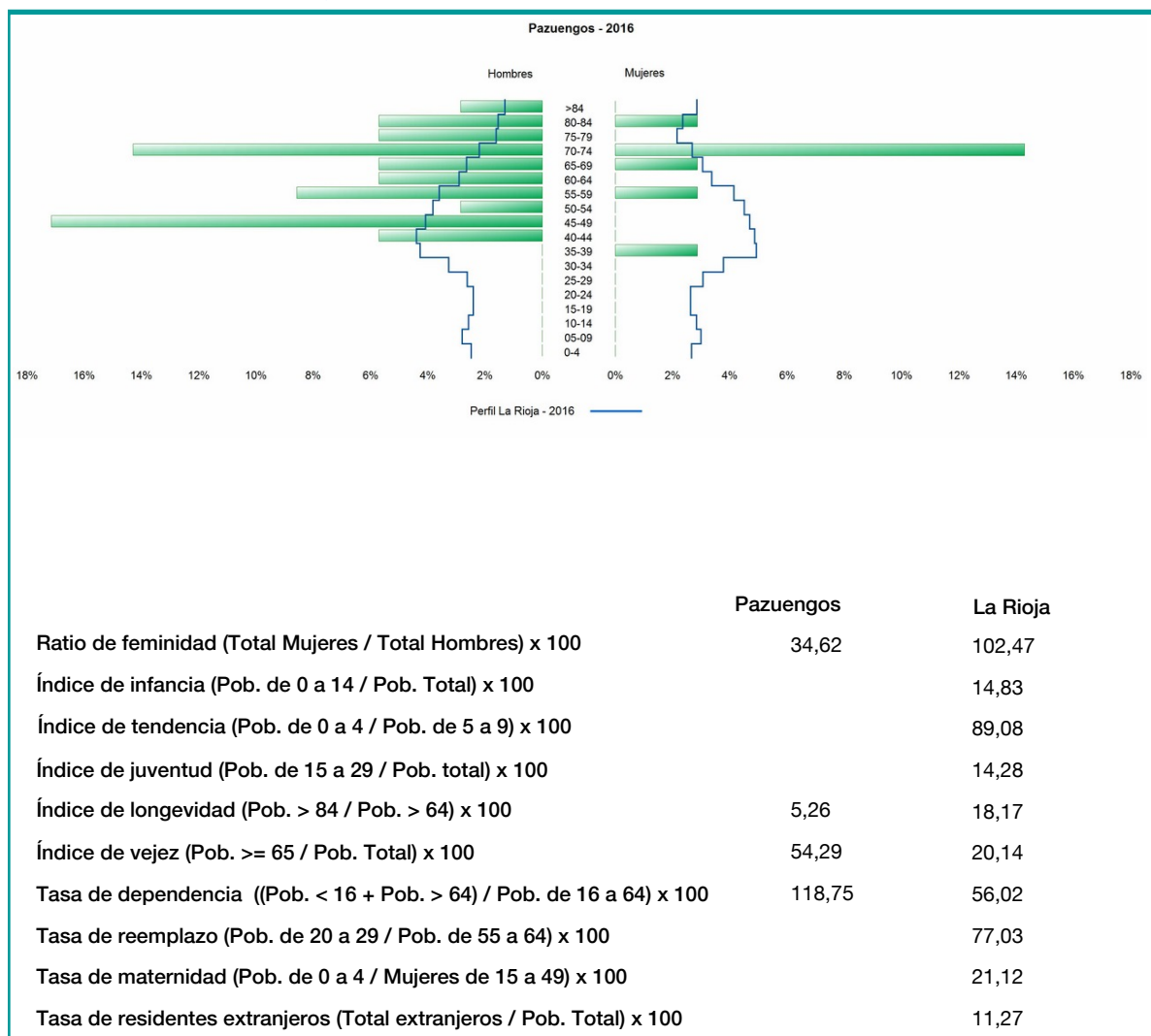
Padrón	2010	2011	2012	2013	2014	2015	2016
Total	38	35	35	34	33	35	35
Hombres	25	24	24	24	23	25	26
Mujeres	13	11	11	10	10	10	9
Densidad	1,5	1,4	1,4	1,4	1,3	1,4	1,4

Padrón municipal de habitantes

Censo	1991	2001	2011
Total	46	44	35
Hombres	28	27	24
Mujeres	18	17	11
Extranjeros			



3. Pirámide, índices y tasas de Población (1/1/2016)



4. Movimiento Natural de la Población

	2010	2011	2012	2013	2014	2015
Nacimientos						
Defunciones	1	1				
Matrimonios						
Crecimiento vegetativo	-1	-1				
Tasa bruta de mortalidad	27,40	28,57				
Tasa bruta de natalidad						
Tasa bruta de nupcialidad						

5. Mercado Laboral. (a 31 de marzo)

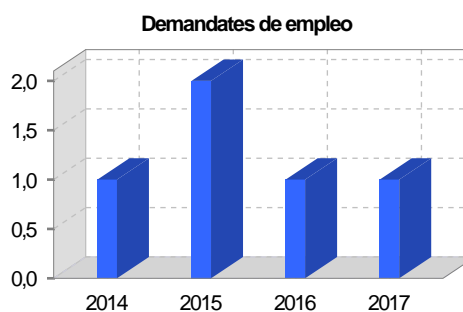
Afiliados en alta laboral en la Seguridad Social (2017)

Total	Régimen general y otros		Autónomo no agrario		Autónomo agrario (SETA)	
2			2			

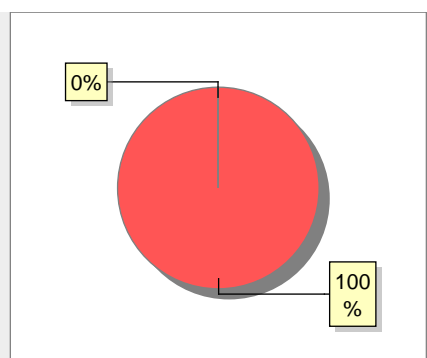
Contratos	2014	2015	2016	2017
Total				
Hombres				



Paro registrado	2014	2015	2016	2017
Total	1	2	1	1
Hombres	1	1		1
Mujeres		1	1	



6. Catastro



● Superficie rústica (Ha.)	2.463,78
● Superficie urbana (Ha.)	2,44

Titulares 2016

Urbano	138
Rústico	161
Urbano/Rústico	217

Unidades Rústicas 2015

Parcelas	607
Subparcelas	822

Valor Catastral Rústico 2015

Valor (Miles de Euros)	580,29
------------------------	--------

Valor Catastral Urbano 2015 (Miles de Euros)

Valor catastral del suelo	410,23
Valor catastral de la construcción	986,55

Unidades Urbanas 2015

Industrial	64
Residencial	66
Terciario y comercial	2
Equipamiento	2
Suelo vacante	112
Edificio Singular	1

Superficie Urbana 2015

Superficie edificada	1,19
Superficie sin edificar	1,25

7. Ganadería - 2016

	Cabezas ganaderas	Unidades ganaderas
Aves		
Gallinas		
Pollos		
Bovinos	320	308,00
Terneros de cebo	30	18,00
Vacas de carne	290	290,00
Vacas de ordeño		
Conejas		
Conejas		
Ovinos y Caprinos		
Cabras		
Ovejas		
Porcinos		
Cerdas		
Cerdos de cebo		

A pie chart with a single red slice representing 100% of the total. A legend below the chart shows a red circle next to the text 'Bovino 320'.

8. Distribución General del Terreno - 2016

	Total	Regadío	Secano
Total Municipal	2.510	4	2.506
Tierras de cultivo	2	1	1
Barbecho y otras tierras	1		1
Cultivos herbáceos	1	1	
Cultivos leñosos			
Tierras para pastos	1.322	3	1.319
Pastizales	1.305		1.305
Prados naturales	17	3	14
Terreno forestal	1.044		1.044
Monte abierto	9		9
Monte leñoso	265		265
Monte maderable	770		770
Otras superficies	142		142
Erial a pastos	75		75
Espartizal			
Ríos y lagos	12		12
Superficie no agrícola	40		40
Terreno improductivo	15		15

A pie chart showing the distribution of land types. The chart is divided into four segments: a large blue segment (53%), a large green segment (42%), a small yellow segment (6%), and a very small white segment (0%). A legend below the chart identifies the segments: red circle for 'Tierras de cultivo 2', blue circle for 'Tierras para pastos 1.322', green circle for 'Terreno forestal 1.044', and yellow circle for 'Otras superficies 142'.

9. Distribución de cultivos herbáceos (Ha.) - 2016

	Secano	Regadío	Total
Total cultivos herbáceos		1	1
Cereales grano			
Leguminosas grano			
Patata		1	1
Cultivos industriales			
Flores y plantas			
Cultivos forrajeros			
Hortalizas			

A pie chart with a single red slice representing 100% of the total. A legend below the chart shows a red circle next to the text 'Patata 1'.

10. Distribución de cultivos leñosos (Ha.) - 2016

	Secano	Regadío	Total
Total cultivos leñosos			
Cítricos			
Frutales			
Viñedo			
Olivar			
Otros cultivos leñosos			
Viveros			

SIN DATOS

11. Parque de Vehículos

	2008	2009	2010	2011	2012	2013	2014	2015	2016
Total vehículos	33	34	35	37	37	38	37	35	36
Automóviles	12	12	12	13	15	14	13	11	11
Motos	2	3	3	2	1	1	1	2	4
Furgonetas y Camiones	15	15	15	15	15	16	16	16	16
Autobuses	0	0	0	0	0	0	0	0	
Tractores industriales	0	0	0	0	0	0	0	0	
Otros vehículos	4	4	5	7	6	7	7	6	5

12. Entidades Financieras

	2011	2012	2013	2014	2015	2016
Entidades financieras de Depósito	0	0	0	0	0	0
Entidades Financieras de Crédito	0	0	0	0	0	0

13. Salud

	2012	2013	2014	2015	2016
Centros de salud	0	0	0	0	0
Consultorios	1	1	1	1	1
Farmacias	0	0	0	0	0
Botiquines	0	0	0	0	0

14. Espacios Deportivos

	2015	2016
Campos de tiro	0	0
Campos de golf	0	0
Campos de futbol	0	0
Rocodromos	0	0
Pistas de petanca	0	0
Pistas de padel	0	0
Pistas de atletismo	0	0
Piscinas cubiertas	0	0
Pistas de squash	0	0
Pistas polideportivas	1	1
Pistas de tenis	0	0
Piscinas al aire libre	0	0
Pabellones polideportivos	0	0
Pabellones con fronton	0	0
Frontones	0	0

15. Turismo - 2017

	Establecimientos	Habitaciones	Plazas
Hoteles			
Casas rurales			
Restaurantes			
Hostales			
Pensiones			
Turismo activo			
Agencias de viajes			
Apartamentos			
Campings			
Albergues turísticos			
Empresas organizadoras de congresos y reuniones			

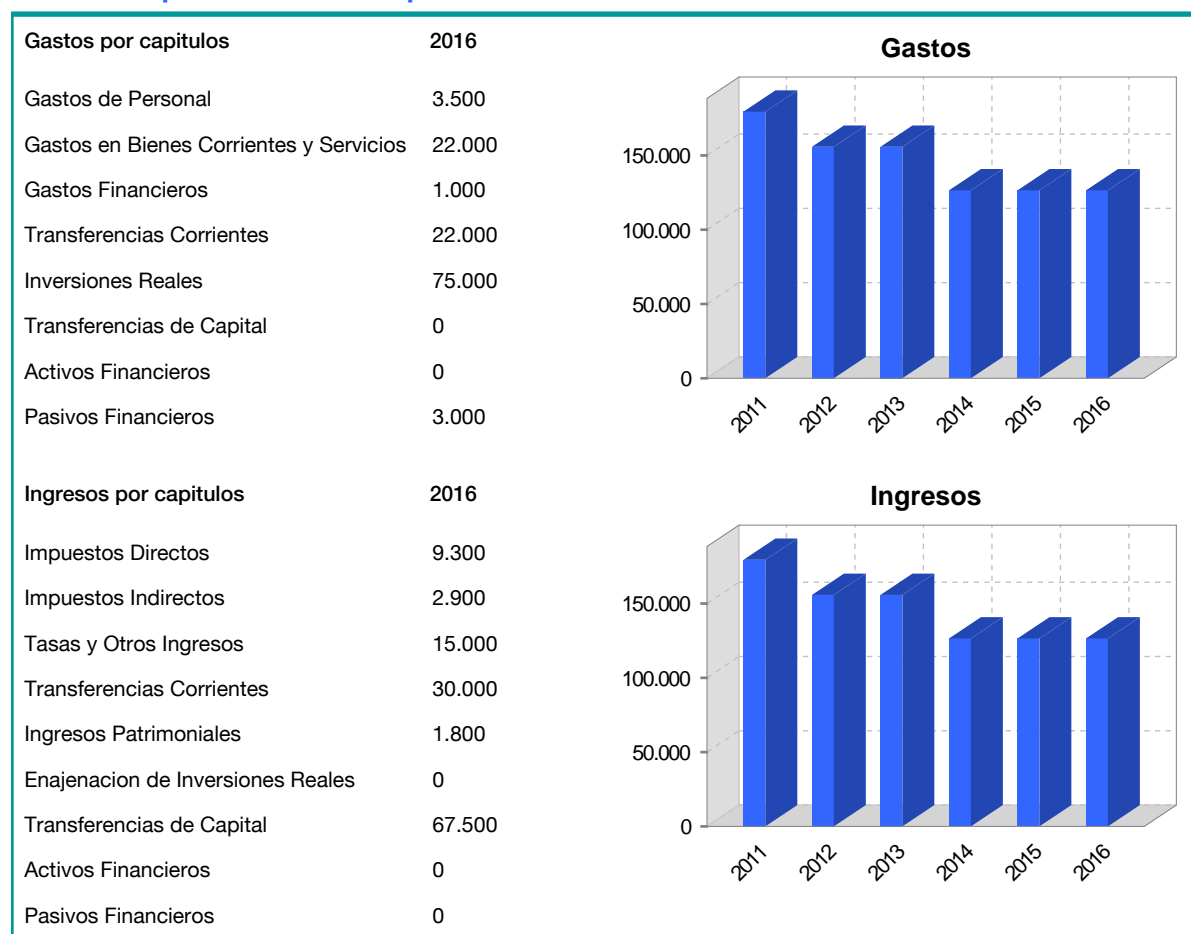
16. Conectividad: Banda ancha Fija

Entidad Municipal	Caudal de Bajada	Fibra optica de centralita	Fibra optica hasta el Hogar
Pazuengos	<1Mb	NO	NO

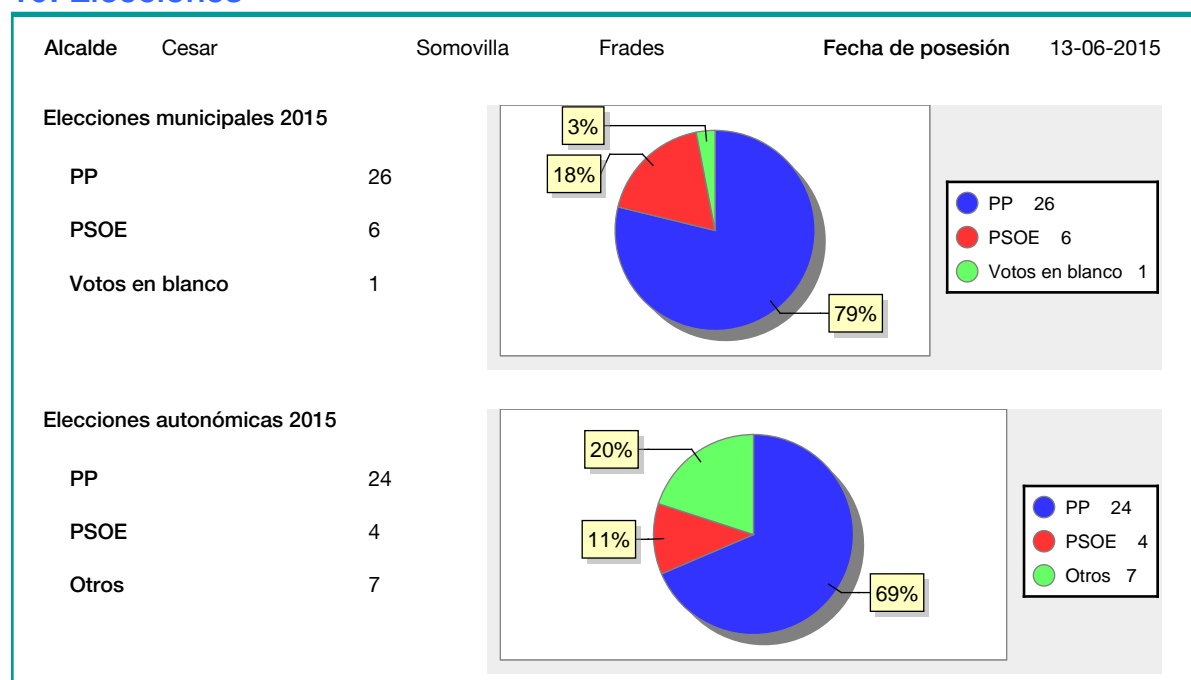
17. Conectividad: Banda ancha Movil

Entidad Municipal	Caudal de Bajada	UMTS
Pazuengos		NO

18. Presupuestos Municipales



19. Elecciones



20. Educación - Curso 2016 / 2017 - Centros públicos

Educación Infantil 2º Ciclo, Primaria y Especial		ESO, Bachillerato y Ciclos Formativos	
Institución educativa		Institución educativa	
CRA	Sin centro rural agrupado	Centros	0
Colegios	0	Alumnado	
Alumnado		ESO	0
Alumnos	0	Bachillerato	0
		Ciclos Formativos	0
<div style="border: 1px solid black; padding: 20px; width: fit-content; margin: 0 auto;"> <p>SIN DATOS</p> </div>			

21. Educación - Curso 2016 / 2017 - Centros privados

Educación Infantil 2º Ciclo, Primaria y Especial		ESO, Bachillerato y Ciclos Formativos	
Institución educativa		Institución educativa	
Colegios	0	Centros	0
Alumnado		Alumnado	
Alumnos	0	ESO	0
		Bachillerato	0
		Ciclos Formativos	0
<div style="border: 1px solid black; padding: 20px; width: fit-content; margin: 0 auto;"> <p>SIN DATOS</p> </div>			