

Ficha Municipal - 2017

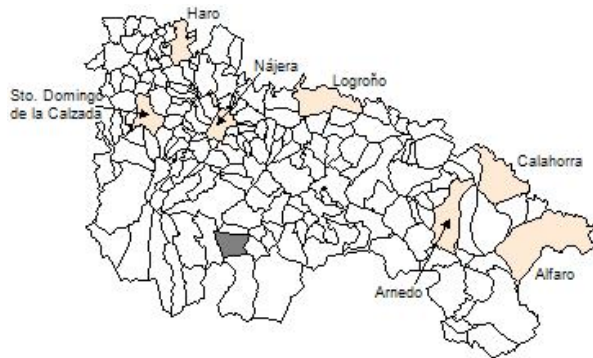
Comunidad Autónoma de La Rioja



Gobierno de La Rioja
Consejería de
Administración Pública
y Hacienda



Instituto
de Estadística
de La Rioja



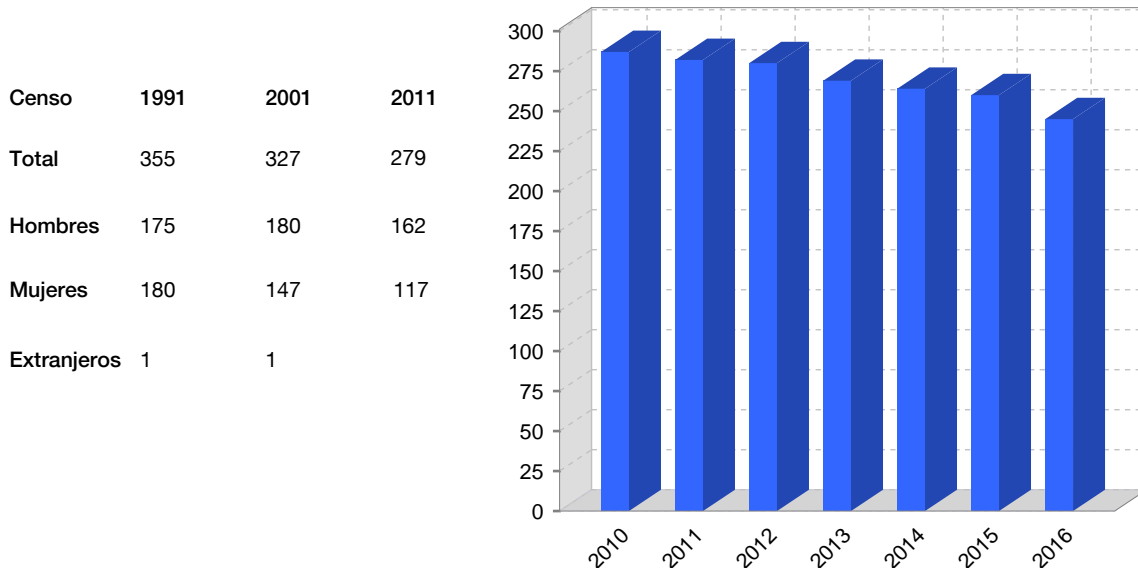
1. Datos Generales

Código INE	26112	Superficie municipal (Km ²)	33,02
Municipio	Ortigosa de Cameros	Altitud máxima del núcleo principal del municipio (m)	1.069
Partido judicial	Logroño	Distancia a la capital	46
Zona de salud	Torrecilla en Cameros	Número de núcleos	4

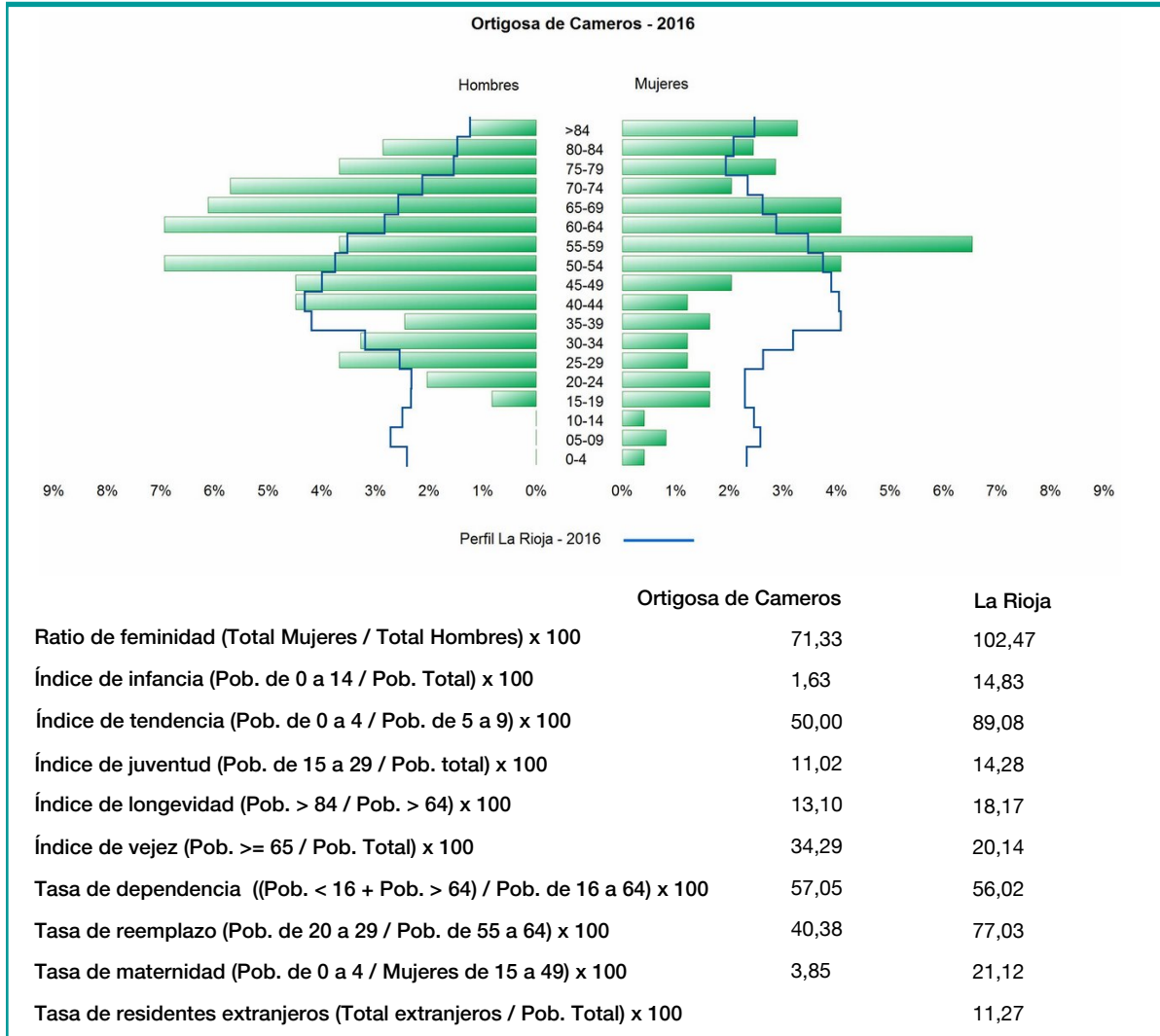
2. Evolución Demográfica

Padrón	2010	2011	2012	2013	2014	2015	2016
Total	287	282	280	269	264	260	245
Hombres	167	161	162	156	151	151	143
Mujeres	120	121	118	113	113	109	102
Densidad	8,7	8,5	8,5	8,1	8,0	7,9	7,4

Padrón municipal de habitantes



3. Pirámide, índices y tasas de Población (1/1/2016)



4. Movimiento Natural de la Población

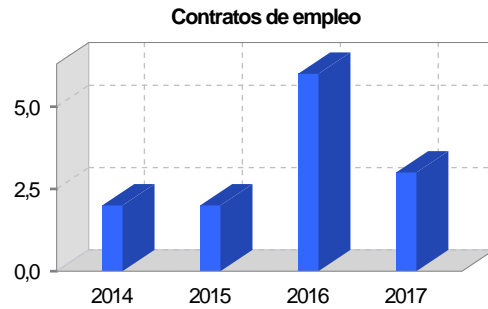
	2010	2011	2012	2013	2014	2015
Nacimientos			1			1
Defunciones	3	3	3	4	5	2
Matrimonios			1	1		
Crecimiento vegetativo	-3	-3	-2	-4	-5	-1
Tasa bruta de mortalidad	10,54	10,68	10,93	15,01	19,08	7,92
Tasa bruta de natalidad			3,64			3,96
Tasa bruta de nupcialidad			3,64	3,75		

5. Mercado Laboral. (a 31 de marzo)

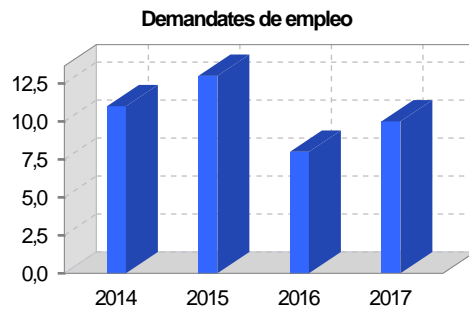
Afiliados en alta laboral en la Seguridad Social (2017)

Total	Régimen general y otros	Autónomo no agrario	Autónomo agrario (SETA)
68	42	23	3

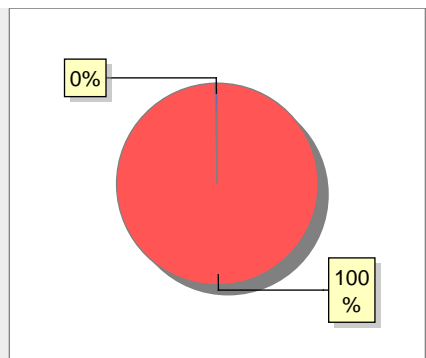
Contratos	2014	2015	2016	2017
Total	2	2	6	3
Hombres	2	2	6	1
Mujeres				2



Paro registrado	2014	2015	2016	2017
Total	11	13	8	10
Hombres	6	9	4	5
Mujeres	5	4	4	5



6. Catastro



● Superficie rústica (Ha.)	3.291,99
● Superficie urbana (Ha.)	10,8

Titulares 2016

Urbano	428
Rústico	448
Urbano/Rústico	765

Unidades Rústicas 2015

Parcelas	1.878
Subparcelas	1.988

Valor Catastral Rústico 2015

Valor (Miles de Euros)	2.600,37
------------------------	----------

Valor Catastral Urbano 2015 (Miles de Euros)

Valor catastral del suelo	6.167,58
Valor catastral de la construcción	11.188,58

Unidades Urbanas 2015

Industrial	56
Residencial	282
Terciario y comercial	40
Equipamiento	10
Suelo vacante	65

Superficie Urbana 2015

Superficie edificada	5,61
Superficie sin edificar	5,19

7. Ganadería - 2016

	Cabezas ganaderas	Unidades ganaderas
Aves		
Gallinas		
Pollos		
Bovinos	299	271,80
Terneros de cebo	68	40,80
Vacas de carne	231	231,00
Vacas de ordeño		
Conejas		
Conejas		
Ovinos y Caprinos	994	149,10
Cabras	39	5,85
Ovejas	955	143,25
Porcinos		
Cerdas		
Cerdos de cebo		

Category	Percentage
Bovino	23%
Ovino y caprino	77%

8. Distribución General del Terreno - 2016

	Total	Regadío	Secano
Total Municipal	3.299	7	3.292
Tierras de cultivo	15	4	11
Barbecho y otras tierras	2	2	
Cultivos herbáceos	13	2	11
Cultivos leñosos			
Tierras para pastos	565	3	562
Pastizales	536		536
Prados naturales	29	3	26
Terreno forestal	2.405		2.405
Monte abierto	4		4
Monte leñoso	329		329
Monte maderable	2.072		2.072
Otras superficies	314		314
Erial a pastos	118		118
Espartizal			
Ríos y lagos	120		120
Superficie no agrícola	47		47
Terreno improductivo	29		29

Category	Percentage
Tierras de cultivo	10%
Tierras para pastos	17%
Terreno forestal	73%
Otras superficies	0%

9. Distribución de cultivos herbáceos (Ha.) - 2016

	Secano	Regadío	Total
Total cultivos herbáceos	11	2	13
Cereales grano			
Leguminosas grano			
Patata		1	1
Cultivos industriales			
Flores y plantas			
Cultivos forrajeros	11		11
Hortalizas		1	1

Category	Percentage
Patata	8%
Cultivos forrajeros	85%
Hortalizas	8%

10. Distribución de cultivos leñosos (Ha.) - 2016

	Secano	Regadío	Total
Total cultivos leñosos			
Cítricos			
Frutales			
Viñedo			
Olivar			
Otros cultivos leñosos			
Viveros			

SIN DATOS

11. Parque de Vehículos

	2008	2009	2010	2011	2012	2013	2014	2015	2016
Total vehículos	264	262	273	270	262	264	268	265	266
Automóviles	154	149	156	152	147	142	143	142	144
Motos	13	15	15	15	15	18	18	19	19
Furgonetas y Camiones	89	88	92	93	91	96	99	96	93
Autobuses	0	0	0	0	0	0	0	0	
Tractores industriales	2	2	2	2	1	1	1	2	2
Otros vehículos	6	8	8	8	8	7	7	6	8

12. Entidades Financieras

	2011	2012	2013	2014	2015	2016
Entidades financieras de Depósito	1	1	1	0	0	0
Entidades Financieras de Crédito	0	0	0	0	0	0

13. Salud

	2012	2013	2014	2015	2016
Centros de salud	0	0	0	0	0
Consultorios	1	1	1	1	1
Farmacias	1	1	1	1	1
Botiquines	0	0	0	0	0

14. Espacios Deportivos

	2015	2016
Campos de tiro	0	0
Campos de golf	0	0
Campos de futbol	0	0
Rocodromos	0	0
Pistas de petanca	0	0
Pistas de padel	0	0
Pistas de atletismo	0	0
Piscinas cubiertas	0	0
Pistas de squash	0	0
Pistas polideportivas	0	0
Pistas de tenis	0	0
Piscinas al aire libre	1	1
Pabellones polideportivos	0	0
Pabellones con fronton	0	0
Frontones	1	1

15. Turismo - 2017

	Establecimientos	Habitaciones	Plazas
Hoteles	1	8	16
Casas rurales	2	9	18
Restaurantes	2		90
Hostales			
Pensiones			
Turismo activo			
Agencias de viajes	1		
Apartamentos	1	1	11
Campings			
Albergues turísticos			
Empresas organizadoras de congresos y reuniones			

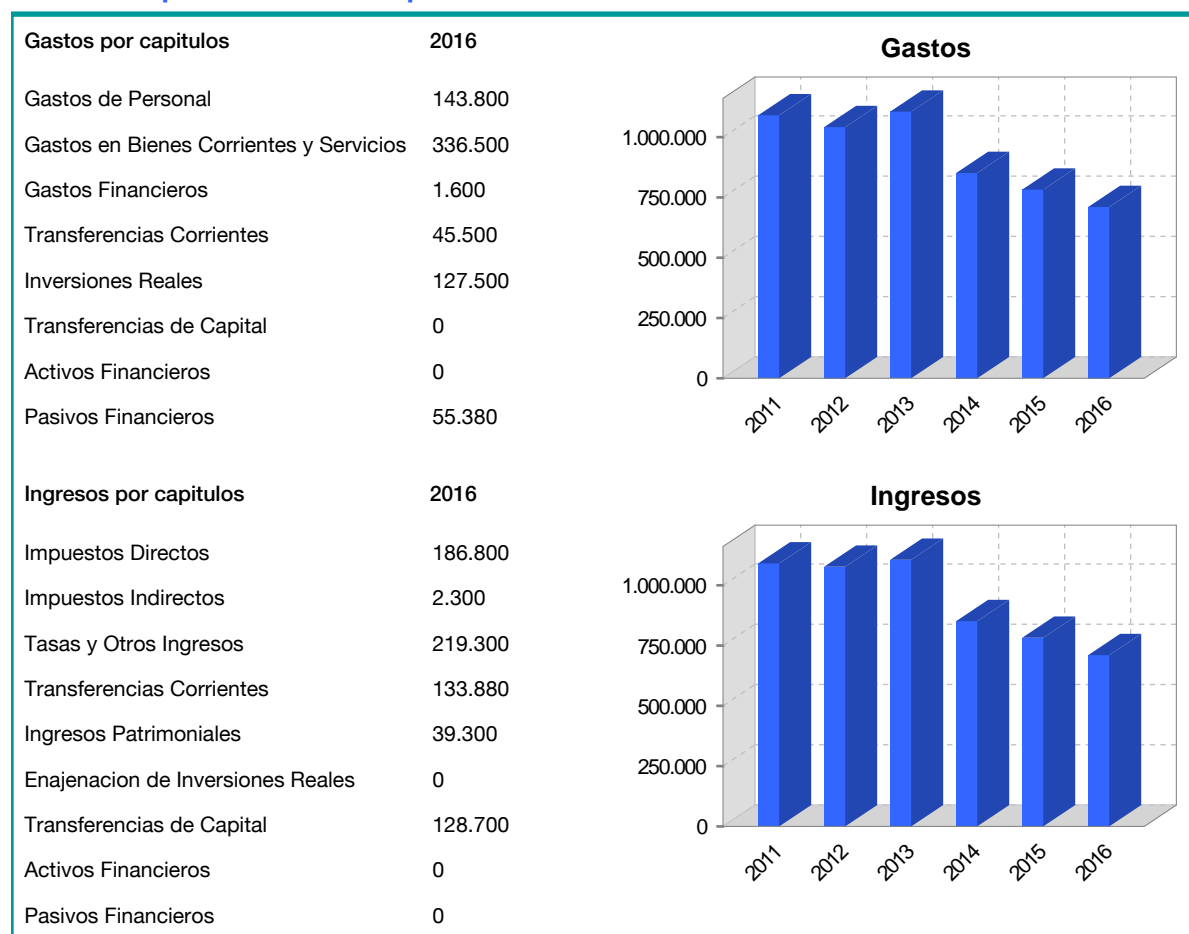
16. Conectividad: Banda ancha Fija

Entidad Municipal	Caudal de Bajada	Fibra optica de centralita	Fibra optica hasta el Hogar
Ortigosa de Cameros	30 Mb	SI	NO

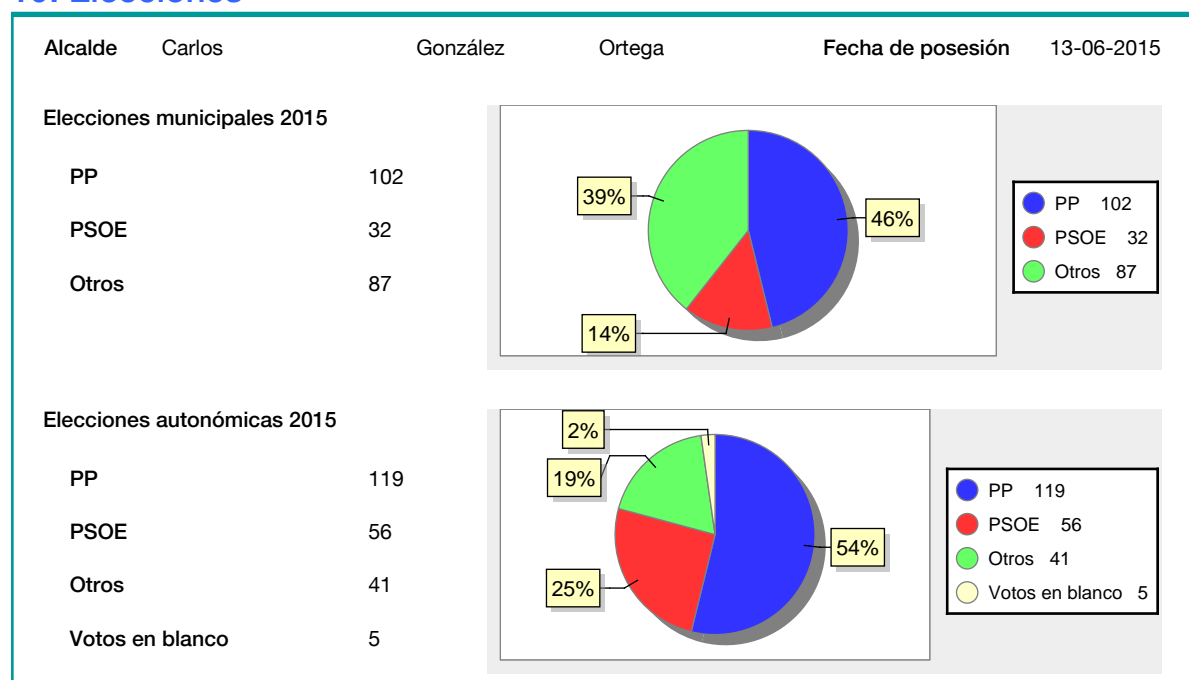
17. Conectividad: Banda ancha Movil

Entidad Municipal	Caudal de Bajada	UMTS
Ortigosa de Cameros	6 Mb	SI

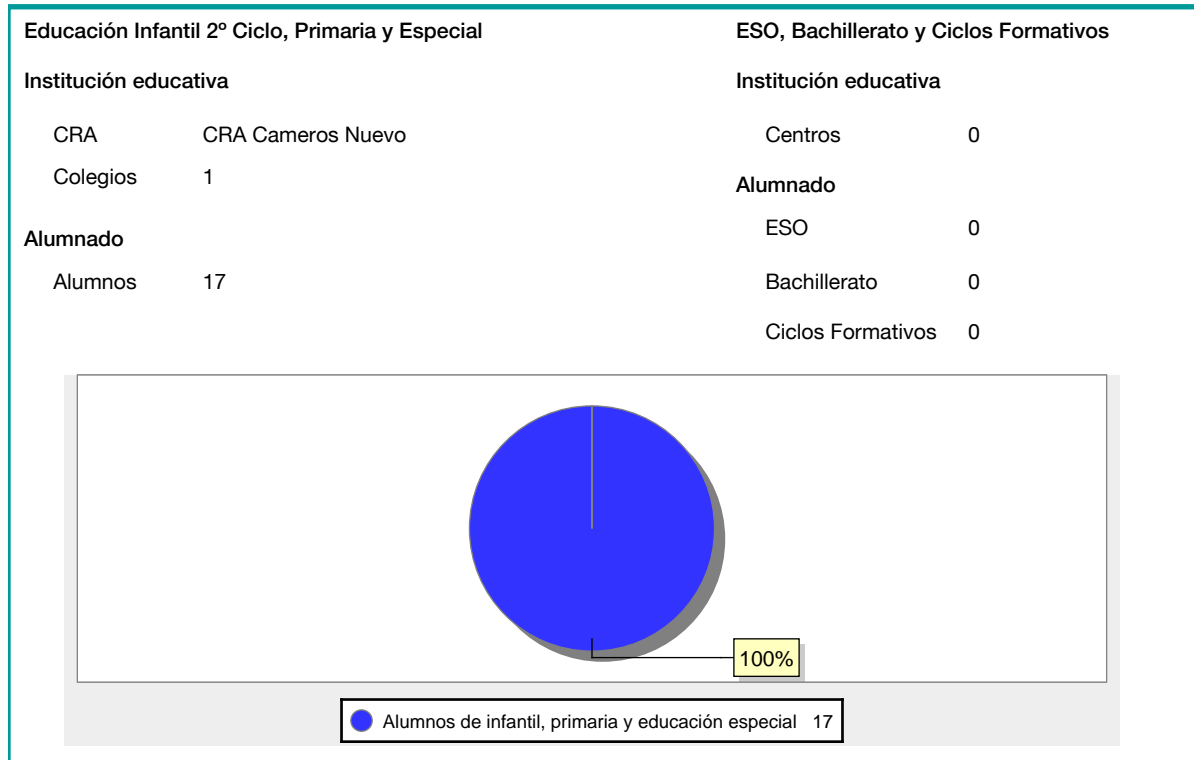
18. Presupuestos Municipales



19. Elecciones



20. Educación - Curso 2016 / 2017 - Centros públicos



21. Educación - Curso 2016 / 2017 - Centros privados

