

Ficha Municipal - 2017

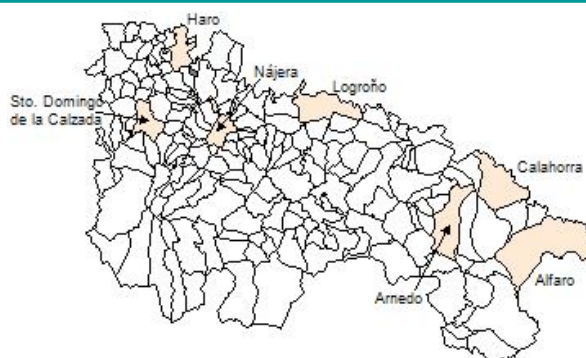
Comunidad Autónoma de La Rioja



Gobierno de La Rioja
Consejería de
Administración Pública
y Hacienda



Instituto
de Estadística
de La Rioja



1. Datos Generales

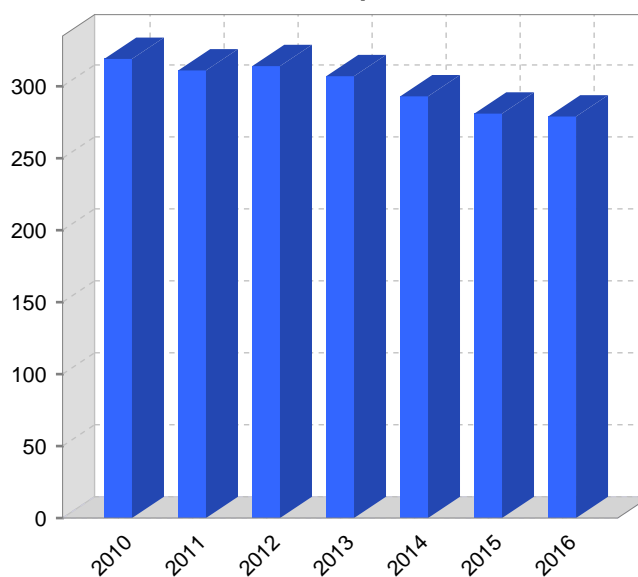
Código INE	26111	Superficie municipal (Km ²)	2,6
Municipio	Ollauri	Altitud máxima del núcleo principal del municipio (m)	493
Partido judicial	Haro	Distancia a la capital	40
Zona de salud	Haro	Número de núcleos	2

2. Evolución Demográfica

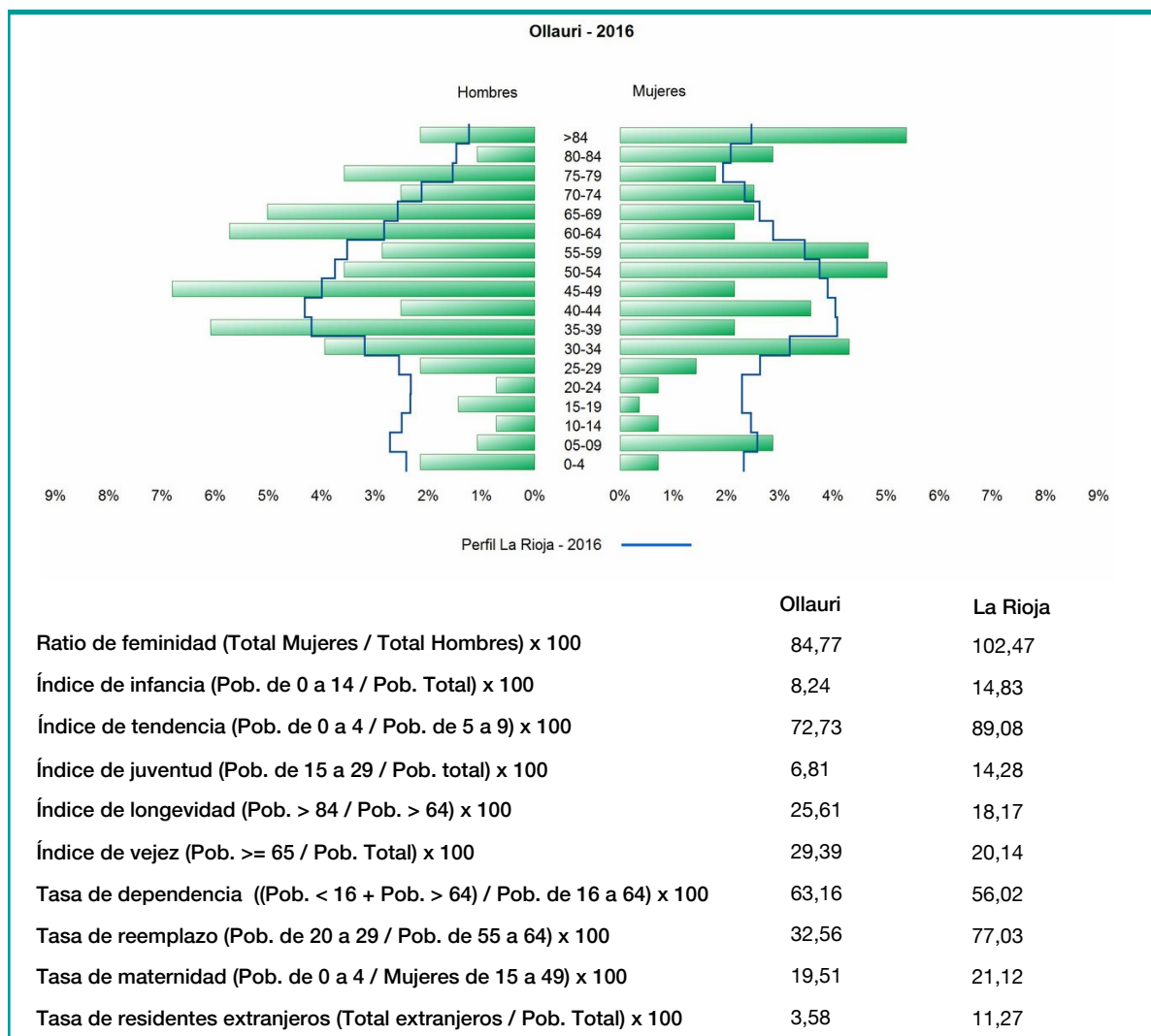
Padrón	2010	2011	2012	2013	2014	2015	2016
Total	319	311	314	307	293	281	279
Hombres	175	171	170	167	155	150	151
Mujeres	144	140	144	140	138	131	128
Densidad	122,7	119,7	120,8	118,1	112,7	108,1	107,4

Padrón municipal de habitantes

Censo	1991	2001	2011
Total	314	285	307
Hombres	172	155	167
Mujeres	142	130	140
Extranjeros			14



3. Pirámide, índices y tasas de Población (1/1/2016)



4. Movimiento Natural de la Población

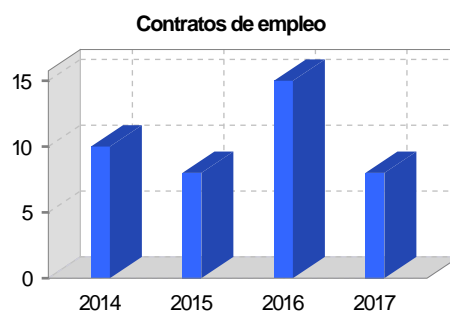
	2010	2011	2012	2013	2014	2015
Nacimientos	3	1	2	1	4	2
Defunciones	5	3	4	6	3	2
Matrimonios			3	2	2	2
Crecimiento vegetativo	-2	-2	-2	-5	1	0
Tasa bruta de mortalidad	15,87	9,60	12,88	20,00	10,45	7,14
Tasa bruta de natalidad	9,52	3,20	6,44	3,33	13,94	7,14
Tasa bruta de nupcialidad			9,66	6,67	6,97	7,14

5. Mercado Laboral. (a 31 de marzo)

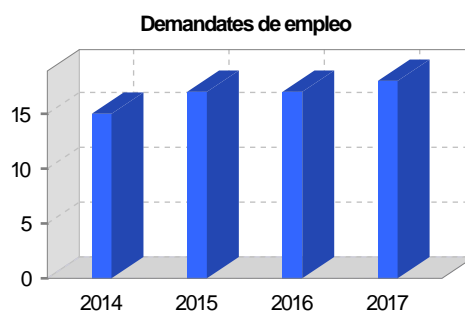
Afiliados en alta laboral en la Seguridad Social (2017)

Total	Régimen general y otros	Autónomo no agrario	Autónomo agrario (SETA)
106	72	23	11

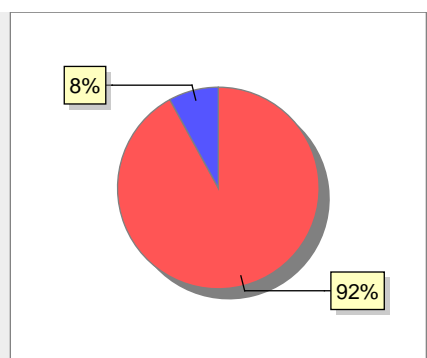
Contratos	2014	2015	2016	2017
Total	10	8	15	8
Hombres	6	1	12	2
Mujeres	4	7	3	6



Paro registrado	2014	2015	2016	2017
Total	15	17	17	18
Hombres	10	8	6	6
Mujeres	5	9	11	12



6. Catastro



● Superficie rústica (Ha.)	261,72
● Superficie urbana (Ha.)	22,73

Titulares 2016

Urbano	584
Rústico	184
Urbano/Rústico	670

Unidades Rústicas 2015

Parcelas	318
Subparcelas	474

Valor Catastral Rústico 2015

Valor (Miles de Euros)	767,94
------------------------	--------

Valor Catastral Urbano 2015 (Miles de Euros)

Valor catastral del suelo	5.790,29
Valor catastral de la construcción	22.082,95

Unidades Urbanas 2015

Industrial	100
Residencial	380
Terciario y comercial	33
Equipamiento	7
Suelo vacante	51
Edificio Singular	1

Superficie Urbana 2015

Superficie edificada	20,31
Superficie sin edificar	2,42

7. Ganadería - 2016

	Cabezas ganaderas	Unidades ganaderas
Aves		
Gallinas		
Pollos		
Bovinos		
Terneros de cebo		
Vacas de carne		
Vacas de ordeño		
Conejas		
Conejas		
Ovinos y Caprinos		
Cabras		
Ovejas		
Porcinos		
Cerdas		
Cerdos de cebo		

SIN DATOS

8. Distribución General del Terreno - 2016

	Total	Regadío	Secano
Total Municipal	272	109	163
Tierras de cultivo	201	109	92
Barbecho y otras tierras	6	2	4
Cultivos herbáceos	103	87	16
Cultivos leñosos	92	20	72
Tierras para pastos	2		2
Pastizales	2		2
Prados naturales			
Terreno forestal	17		17
Monte abierto			
Monte leñoso	8		8
Monte maderable	9		9
Otras superficies	52		52
Erial a pastos	4		4
Espartizal			
Ríos y lagos	2		2
Superficie no agrícola	45		45
Terreno improductivo	1		1

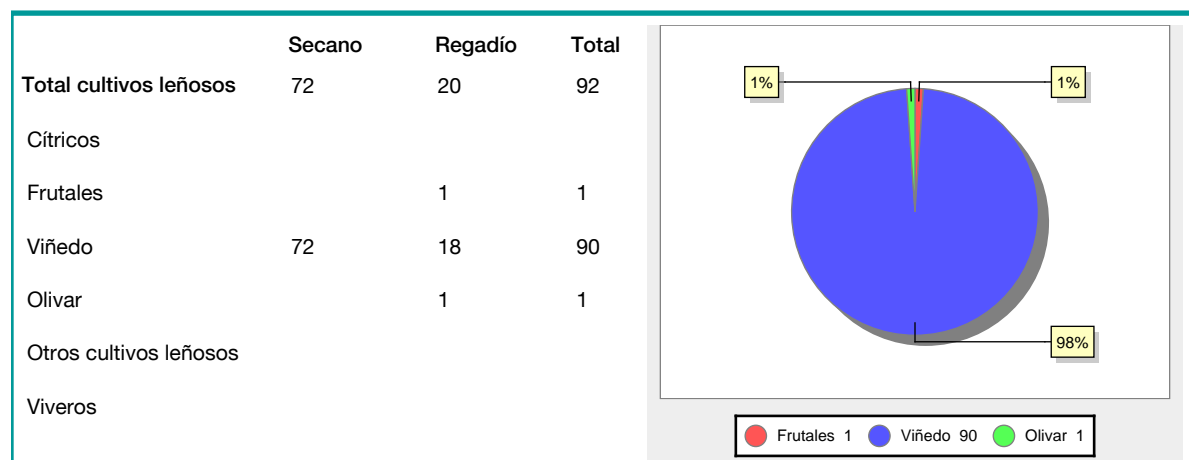
● Tierras de cultivo 201
 ● Tierras para pastos 2
 ● Terreno forestal 17
● Otras superficies 52

9. Distribución de cultivos herbáceos (Ha.) - 2016

	Secano	Regadío	Total
Total cultivos herbáceos	16	87	103
Cereales grano	16	51	67
Leguminosas grano			
Patata		4	4
Cultivos industriales		5	5
Flores y plantas			
Cultivos forrajeros			
Hortalizas		27	27

● Cereales grano 67
 ● Patata 4
 ● Hortalizas 27

10. Distribución de cultivos leñosos (Ha.) - 2016



11. Parque de Vehículos

	2008	2009	2010	2011	2012	2013	2014	2015	2016
Total vehículos	289	286	291	299	300	299	308	305	310
Automóviles	200	197	196	202	203	202	210	207	214
Motos	23	23	22	25	27	25	25	28	29
Furgonetas y Camiones	53	53	58	57	56	57	58	59	55
Autobuses	0	0	0	0	0	0	0	0	0
Tractores industriales	2	2	2	2	2	1	0	0	0
Otros vehículos	11	11	13	13	12	14	15	11	12

12. Entidades Financieras

	2011	2012	2013	2014	2015	2016
Entidades financieras de Depósito	1	1	1	1	1	1
Entidades Financieras de Crédito	0	0	0	0	0	0

13. Salud

	2012	2013	2014	2015	2016
Centros de salud	0	0	0	0	0
Consultorios	1	1	1	1	1
Farmacias	1	1	1	1	1
Botiquines	0	0	0	0	0

14. Espacios Deportivos

	2015	2016
Campos de tiro	0	0
Campos de golf	0	0
Campos de futbol	0	0
Rocodromos	0	0
Pistas de petanca	0	0
Pistas de padel	0	0
Pistas de atletismo	0	0
Piscinas cubiertas	0	0
Pistas de squash	0	0
Pistas polideportivas	1	1
Pistas de tenis	0	0
Piscinas al aire libre	0	0
Pabellones polideportivos	0	0
Pabellones con fronton	0	0
Frontones	1	1

15. Turismo - 2017

	Establecimientos	Habitaciones	Plazas
Hoteles			
Casas rurales			
Restaurantes	2		117
Hostales			
Pensiones			
Turismo activo			
Agencias de viajes			
Apartamentos			
Campings			
Albergues turísticos			
Empresas organizadoras de congresos y reuniones			

16. Conectividad: Banda ancha Fija

Entidad Municipal	Caudal de Bajada	Fibra optica de centralita	Fibra optica hasta el Hogar
Ollauri	2 Mb	NO	NO

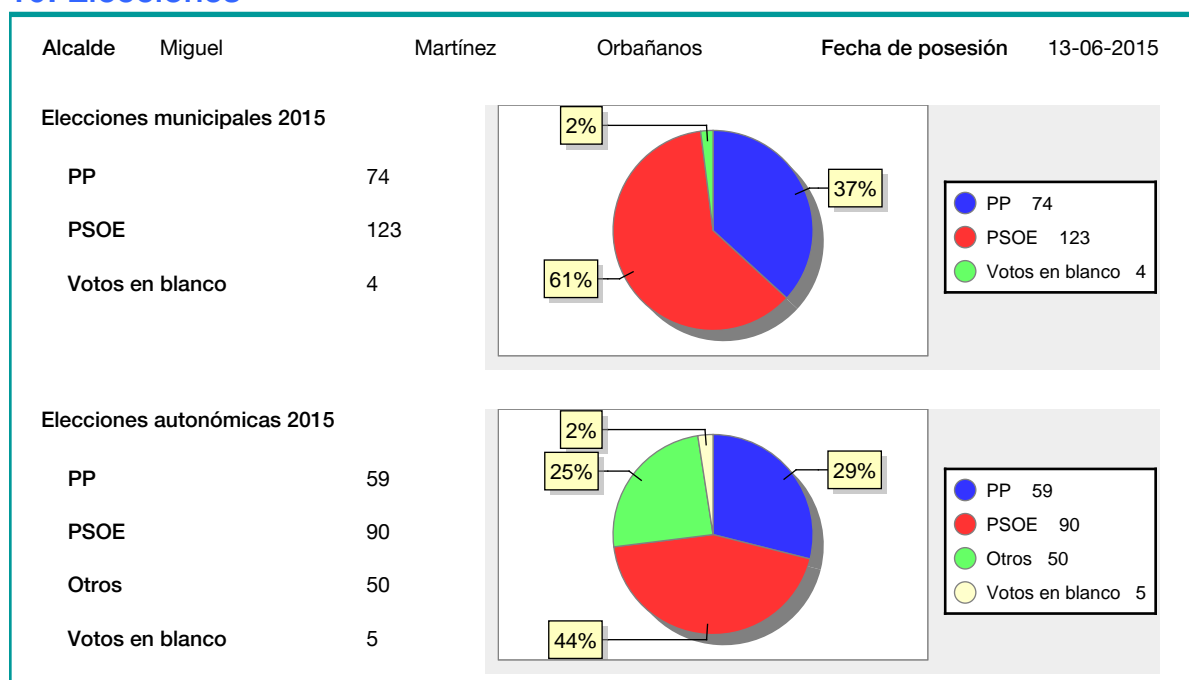
17. Conectividad: Banda ancha Movil

Entidad Municipal	Caudal de Bajada	UMTS
Ollauri	6 Mb	SI

18. Presupuestos Municipales



19. Elecciones



20. Educación - Curso 2016 / 2017 - Centros públicos

Educación Infantil 2º Ciclo, Primaria y Especial		ESO, Bachillerato y Ciclos Formativos	
Institución educativa		Institución educativa	
CRA	Sin centro rural agrupado	Centros	0
Colegios	0	Alumnado	
Alumnado		ESO	0
Alumnos	0	Bachillerato	0
		Ciclos Formativos	0
<div style="border: 1px solid black; padding: 20px; width: fit-content; margin: 0 auto;"> <p>SIN DATOS</p> </div>			

21. Educación - Curso 2016 / 2017 - Centros privados

Educación Infantil 2º Ciclo, Primaria y Especial		ESO, Bachillerato y Ciclos Formativos	
Institución educativa		Institución educativa	
Colegios	0	Centros	0
Alumnado		Alumnado	
Alumnos	0	ESO	0
		Bachillerato	0
		Ciclos Formativos	0
<div style="border: 1px solid black; padding: 20px; width: fit-content; margin: 0 auto;"> <p>SIN DATOS</p> </div>			