

Ficha Municipal - 2017

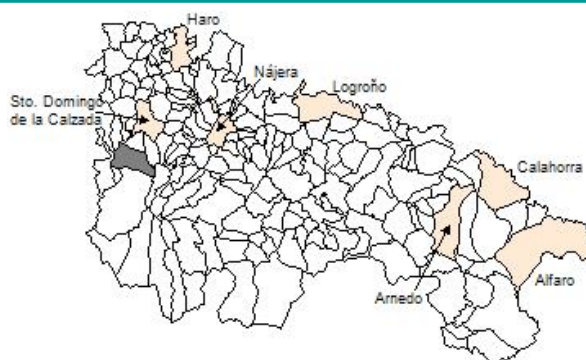
Comunidad Autónoma de La Rioja



Gobierno de La Rioja
Consejería de
Administración Pública
y Hacienda



Instituto
de Estadística
de La Rioja



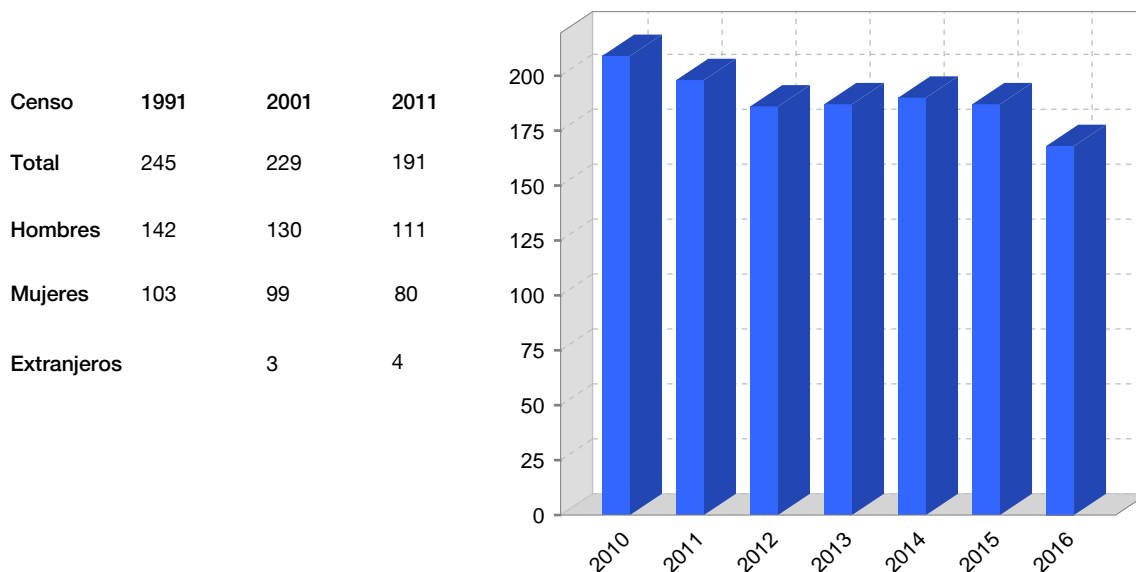
1. Datos Generales

Código INE	26110	Superficie municipal (Km ²)	44,32
Municipio	Ojacastro	Altitud máxima del núcleo principal del municipio (m)	792
Partido judicial	Haro	Distancia a la capital	60
Zona de salud	Santo Domingo de la Calzada	Número de núcleos	14

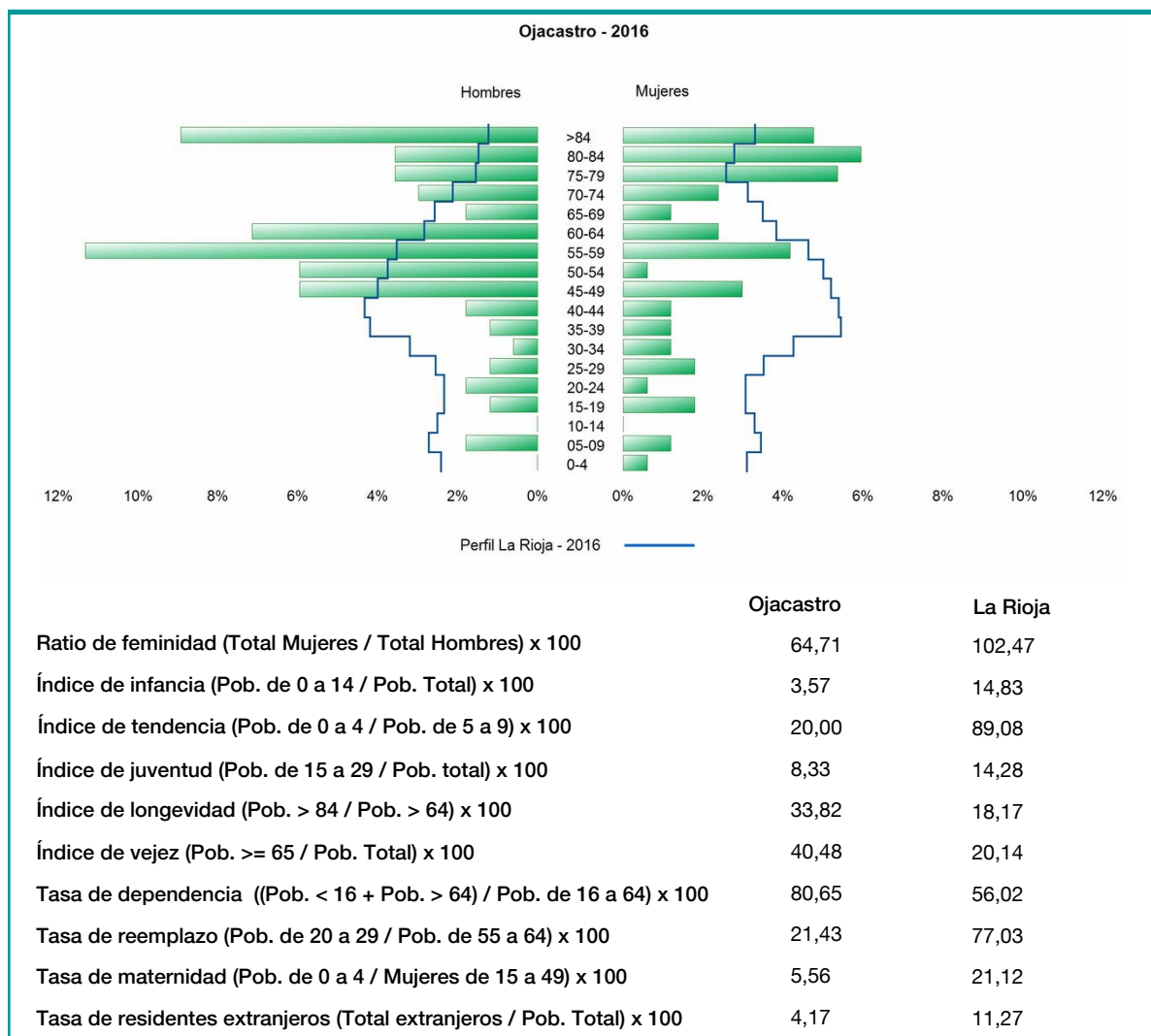
2. Evolución Demográfica

Padrón	2010	2011	2012	2013	2014	2015	2016
Total	209	198	186	187	190	187	168
Hombres	121	115	110	108	110	108	102
Mujeres	88	83	76	79	80	79	66
Densidad	4,7	4,5	4,2	4,2	4,3	4,2	3,8

Padrón municipal de habitantes



3. Pirámide, índices y tasas de Población (1/1/2016)



4. Movimiento Natural de la Población

	2010	2011	2012	2013	2014	2015
Nacimientos	1					1
Defunciones	8	2	3	6	1	4
Matrimonios	1		1			
Crecimiento vegetativo	-7	-2	-3	-6	-1	-3
Tasa bruta de mortalidad	39,31	10,42	16,09	31,83	5,31	22,54
Tasa bruta de natalidad	4,91					5,63
Tasa bruta de nupcialidad	4,91		5,36			

5. Mercado Laboral. (a 31 de marzo)

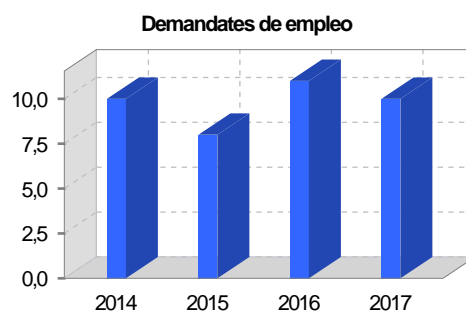
Afiliados en alta laboral en la Seguridad Social (2017)

Total	Régimen general y otros	Autónomo no agrario	Autónomo agrario (SETA)
33	9	11	13

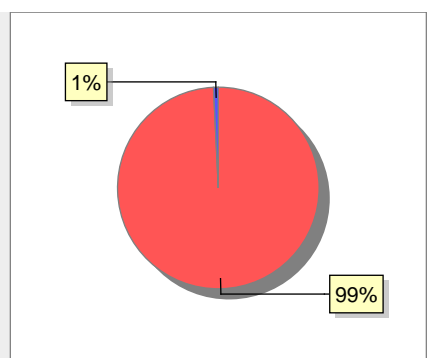
Contratos	2014	2015	2016	2017
Total				
Hombres				
Mujeres				



Paro registrado	2014	2015	2016	2017
Total	10	8	11	10
Hombres	6	6	7	6
Mujeres	4	2	4	4



6. Catastro



● Superficie rústica (Ha.)	4.415,04
● Superficie urbana (Ha.)	34,25

Titulares 2016	
Urbano	541
Rústico	948
Urbano/Rústico	1.211

Unidades Urbanas 2015	
Industrial	91
Residencial	285
Terciario y comercial	93

Unidades Rústicas 2015	
Parcelas	5.968
Subparcelas	6.438

Equipamiento	2
Suelo vacante	352
Edificio Singular	3

Valor Catastral Rústico 2015	
Valor (Miles de Euros)	2.228,34

Superficie Urbana 2015	
Superficie edificada	8,46
Superficie sin edificar	25,79

Valor Catastral Urbano 2015 (Miles de Euros)	
Valor catastral del suelo	7.979,32
Valor catastral de la construcción	11.743,58

7. Ganadería - 2016

	Cabezas ganaderas	Unidades ganaderas
Aves		
Gallinas		
Pollos		
Bovinos	486	462,80
Terneros de cebo	58	34,80
Vacas de carne	428	428,00
Vacas de ordeño		
Conejas		
Conejas		
Ovinos y Caprinos	1.054	158,10
Cabras	429	64,35
Ovejas	625	93,75
Porcinos		
Cerdas		
Cerdos de cebo		

● Bovino 486 ● Ovino y caprino 1.054

8. Distribución General del Terreno - 2016

	Total	Regadío	Secano
Total Municipal	4.429	88	4.341
Tierras de cultivo	87	20	67
Barbecho y otras tierras	42	11	31
Cultivos herbáceos	20	6	14
Cultivos leñosos	25	3	22
Tierras para pastos	1.197	28	1.169
Pastizales	1.159		1.159
Prados naturales	38	28	10
Terreno forestal	2.413	40	2.373
Monte abierto	12		12
Monte leñoso	739		739
Monte maderable	1.662	40	1.622
Otras superficies	732		732
Erial a pastos	550		550
Espartizal			
Ríos y lagos	57		57
Superficie no agrícola	106		106
Terreno improductivo	19		19

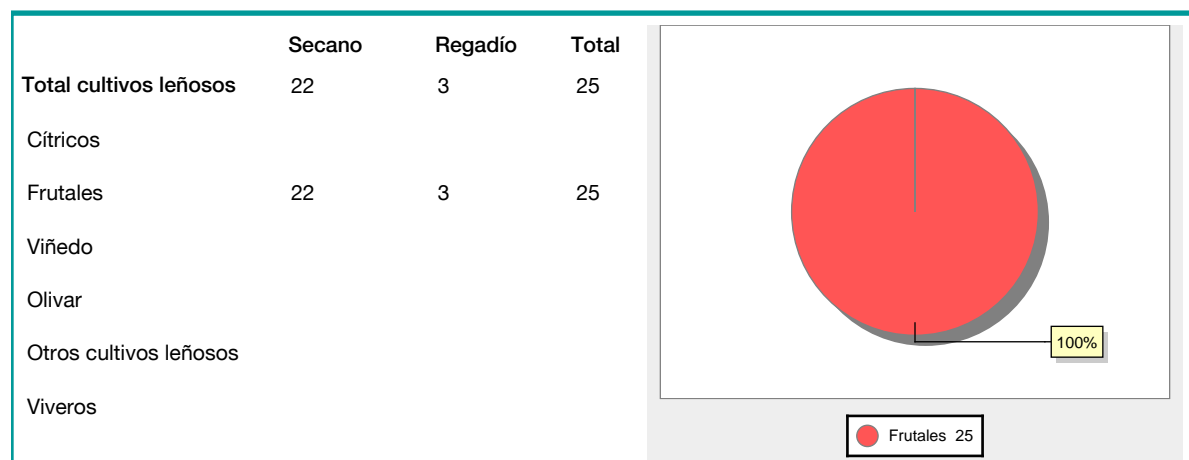
● Tierras de cultivo 87 ● Tierras para pastos 1.197 ● Terreno forestal 2.413
● Otras superficies 732

9. Distribución de cultivos herbáceos (Ha.) - 2016

	Secano	Regadío	Total
Total cultivos herbáceos	14	6	20
Cereales grano	2	2	4
Leguminosas grano			
Patata		3	3
Cultivos industriales			
Flores y plantas			
Cultivos forrajeros	12	1	13
Hortalizas			

● Cereales grano 4 ● Patata 3 ● Cultivos forrajeros 13

10. Distribución de cultivos leñosos (Ha.) - 2016



11. Parque de Vehículos

	2008	2009	2010	2011	2012	2013	2014	2015	2016
Total vehículos	166	166	163	159	163	163	159	154	155
Automóviles	92	93	91	89	88	87	85	85	84
Motos	3	4	5	5	6	7	6	6	6
Furgonetas y Camiones	67	65	62	60	63	63	62	58	59
Autobuses	0	0	0	0	0	0	0	0	
Tractores industriales	0	0	0	0	0	0	0	0	
Otros vehículos	4	4	5	5	6	6	6	5	6

12. Entidades Financieras

	2011	2012	2013	2014	2015	2016
Entidades financieras de Depósito	1	1	1	1	1	1
Entidades Financieras de Crédito	0	0	0	0	0	0

13. Salud

	2012	2013	2014	2015	2016
Centros de salud	0	0	0	0	0
Consultorios	1	1	1	1	1
Farmacias	0	0	0	0	0
Botiquines	1	1	1	1	1

14. Espacios Deportivos

	2015	2016
Campos de tiro	0	0
Campos de golf	0	0
Campos de futbol	0	0
Rocodromos	0	0
Pistas de petanca	0	0
Pistas de padel	0	0
Pistas de atletismo	0	0
Piscinas cubiertas	0	0
Pistas de squash	0	0
Pistas polideportivas	0	0
Pistas de tenis	1	1
Piscinas al aire libre	0	0
Pabellones polideportivos	0	0
Pabellones con fronton	0	0
Frontones	0	0

15. Turismo - 2017

	Establecimientos	Habitaciones	Plazas
Hoteles			
Casas rurales	3	15	30
Restaurantes	1		42
Hostales			
Pensiones			
Turismo activo			
Agencias de viajes			
Apartamentos	1	3	20
Campings			
Albergues turísticos			
Empresas organizadoras de congresos y reuniones			

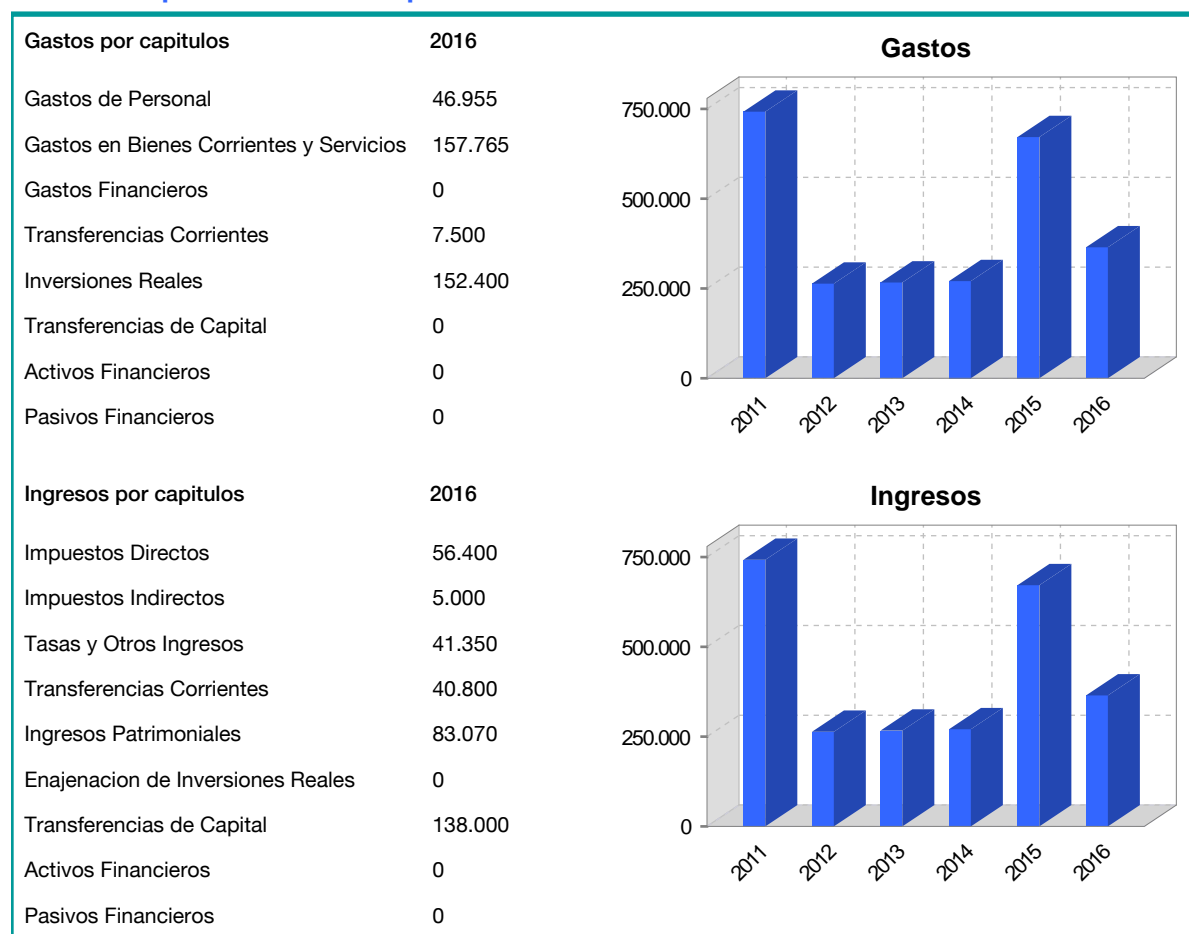
16. Conectividad: Banda ancha Fija

Entidad Municipal	Caudal de Bajada	Fibra optica de centralita	Fibra optica hasta el Hogar
Ojacastro	3 Mb	NO	NO

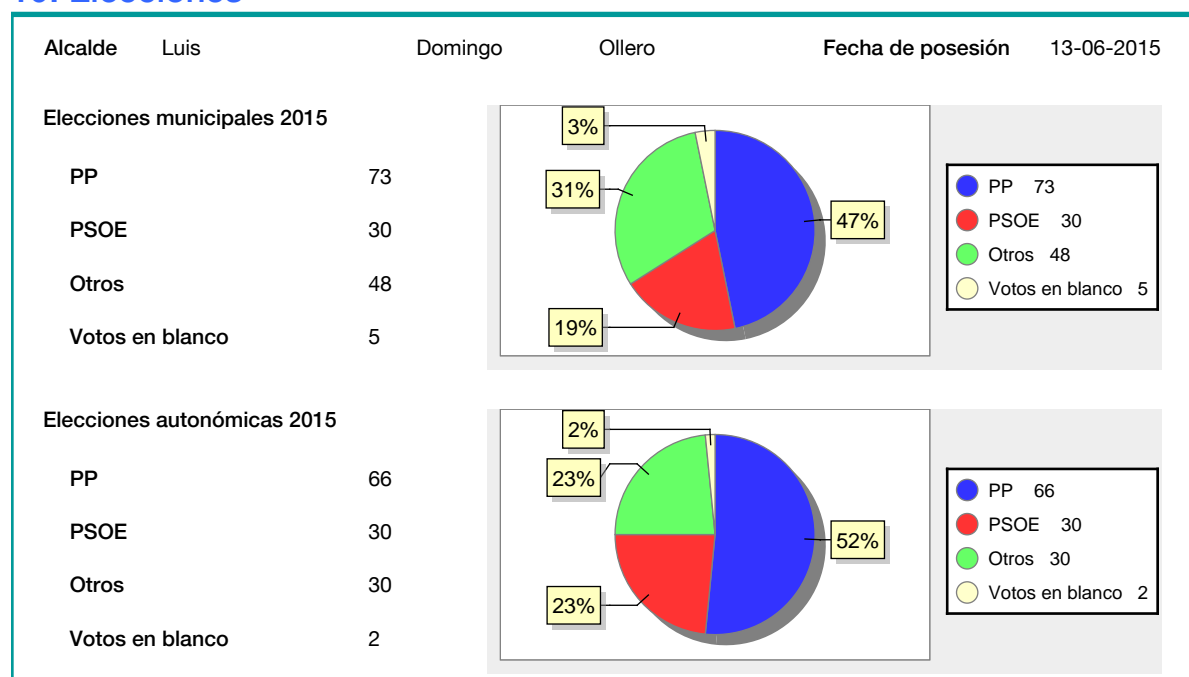
17. Conectividad: Banda ancha Movil

Entidad Municipal	Caudal de Bajada	UMTS
Ojacastro		NO

18. Presupuestos Municipales



19. Elecciones



20. Educación - Curso 2016 / 2017 - Centros públicos

Educación Infantil 2º Ciclo, Primaria y Especial		ESO, Bachillerato y Ciclos Formativos	
Institución educativa		Institución educativa	
CRA	Sin centro rural agrupado	Centros	0
Colegios	0	Alumnado	
Alumnado		ESO	0
Alumnos	0	Bachillerato	0
		Ciclos Formativos	0

SIN DATOS

21. Educación - Curso 2016 / 2017 - Centros privados

Educación Infantil 2º Ciclo, Primaria y Especial		ESO, Bachillerato y Ciclos Formativos	
Institución educativa		Institución educativa	
Colegios	0	Centros	0
Alumnado		Alumnado	
Alumnos	0	ESO	0
		Bachillerato	0
		Ciclos Formativos	0

SIN DATOS