

## Ficha Municipal - 2017

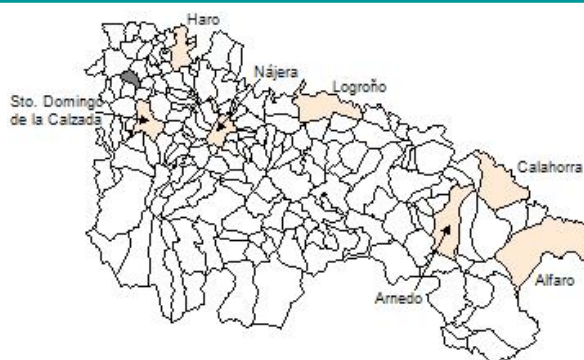
### Comunidad Autónoma de La Rioja



Gobierno de La Rioja  
Consejería de  
Administración Pública  
y Hacienda



Instituto  
de Estadística  
de La Rioja



## 1. Datos Generales

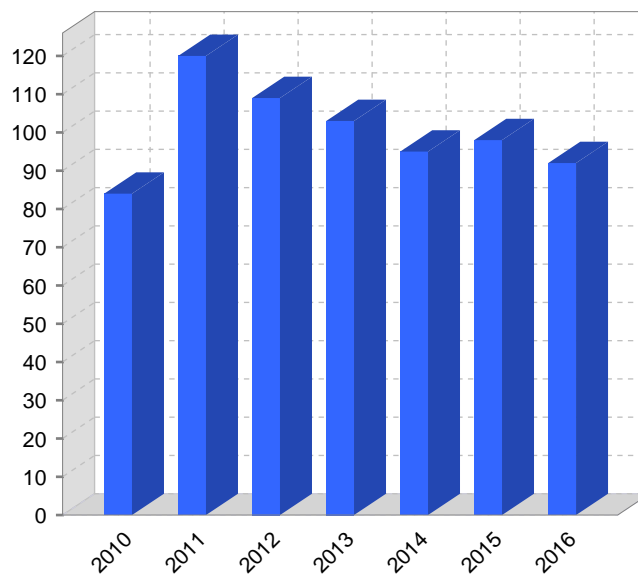
Código INE	26109	Superficie municipal (Km <sup>2</sup> )	11,72
Municipio	Ochánduri	Altitud máxima del núcleo principal del municipio (m)	675
Partido judicial	Haro	Distancia a la capital	33
Zona de salud	Haro	Número de núcleos	2

## 2. Evolución Demográfica

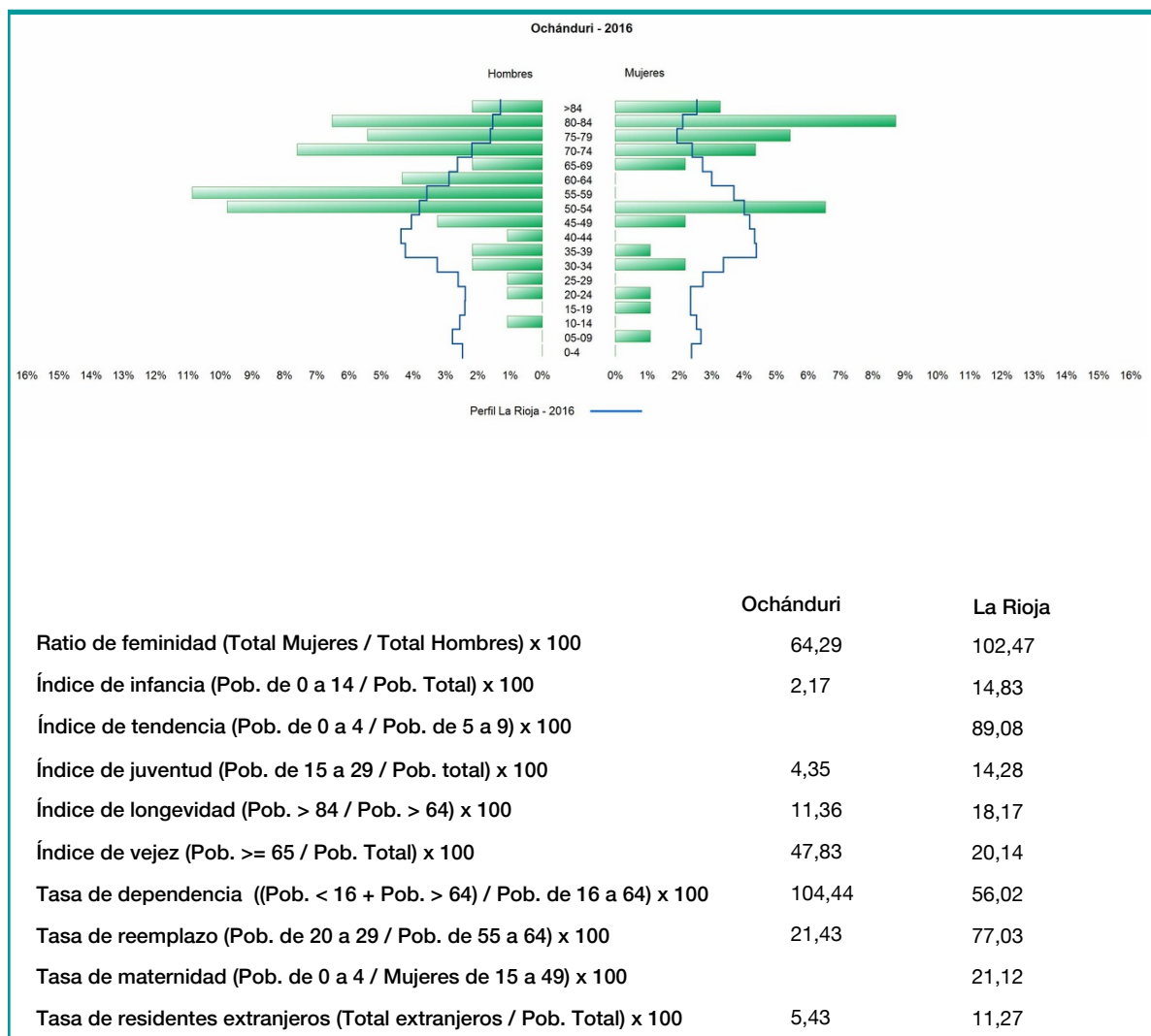
Padrón	2010	2011	2012	2013	2014	2015	2016
Total	84	120	109	103	95	98	92
Hombres	48	71	63	61	59	59	56
Mujeres	36	49	46	42	36	39	36
Densidad	7,2	10,2	9,3	8,8	8,1	8,4	7,8

Padrón municipal de habitantes

Censo	1991	2001	2011
Total	117	100	110
Hombres	59	54	64
Mujeres	58	46	46
Extranjeros	3		6



### 3. Pirámide, índices y tasas de Población (1/1/2016)



### 4. Movimiento Natural de la Población

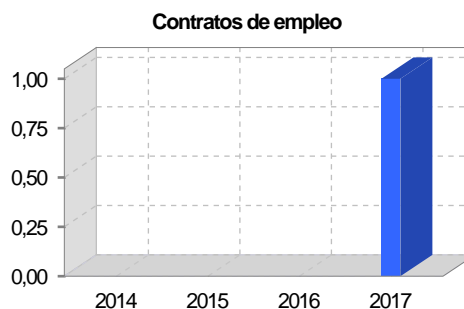
	2010	2011	2012	2013	2014	2015
<b>Nacimientos</b>						
<b>Defunciones</b>	4	2		1	5	1
<b>Matrimonios</b>	1					
<b>Crecimiento vegetativo</b>	-4	-2		-1	-5	-1
<b>Tasa bruta de mortalidad</b>	39,22	17,47		10,10	51,81	10,53
<b>Tasa bruta de natalidad</b>						
<b>Tasa bruta de nupcialidad</b>	9,80					

## 5. Mercado Laboral. (a 31 de marzo)

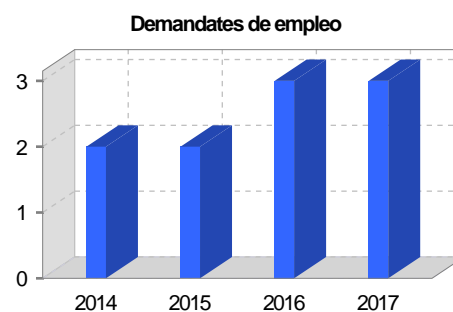
### Afiliados en alta laboral en la Seguridad Social (2017)

Total	Régimen general y otros	Autónomo no agrario	Autónomo agrario (SETA)
15	4	4	7

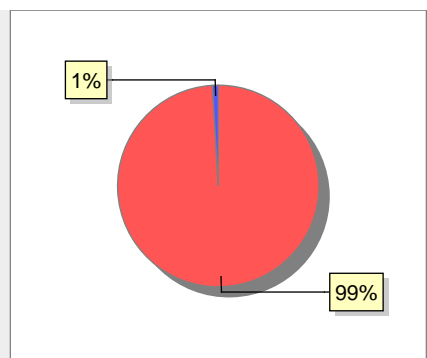
Contratos	2014	2015	2016	2017
Total				1
Hombres				1



Paro registrado	2014	2015	2016	2017
Total	2	2	3	3
Hombres			2	2
Mujeres	2	2	1	1



## 6. Catastro



● Superficie rústica (Ha.)	1.174,31
● Superficie urbana (Ha.)	11,21

### Titulares 2016

Urbano	275
Rústico	452
Urbano/Rústico	609

### Unidades Rústicas 2015

Parcelas	896
Subparcelas	1.194

### Valor Catastral Rústico 2015

Valor (Miles de Euros)	3.944,87
------------------------	----------

### Valor Catastral Urbano 2015 (Miles de Euros)

Valor catastral del suelo	1.162,11
Valor catastral de la construcción	4.629,48

### Unidades Urbanas 2015

Industrial	157
Residencial	136
Terciario y comercial	7
Equipamiento	4
Suelo vacante	97

### Superficie Urbana 2015

Superficie edificada	6,92
Superficie sin edificar	4,29

### 7. Ganadería - 2016

	Cabezas ganaderas	Unidades ganaderas
<b>Aves</b>		
Gallinas		
Pollos		
<b>Bovinos</b>		
Terneros de cebo		
Vacas de carne		
Vacas de ordeño		
<b>Conejas</b>		
Conejas		
<b>Ovinos y Caprinos</b>	149	22,35
Cabras	16	2,40
Ovejas	133	19,95
<b>Porcinos</b>		
Cerdas		
Cerdos de cebo		

100%  
● Ovinos y caprino 149

### 8. Distribución General del Terreno - 2016

	Total	Regadío	Secano
<b>Total Municipal</b>	1.176	572	604
<b>Tierras de cultivo</b>	989	567	422
Barbecho y otras tierras	45	15	30
Cultivos herbáceos	891	530	361
Cultivos leñosos	53	22	31
<b>Tierras para pastos</b>	11		11
Pastizales	11		11
Prados naturales			
<b>Terreno forestal</b>	85	5	80
Monte abierto			
Monte leñoso	43		43
Monte maderable	42	5	37
<b>Otras superficies</b>	91		91
Erial a pastos	24		24
Espartizal			
Ríos y lagos	13		13
Superficie no agrícola	39		39
Terreno improductivo	15		15

84%  
8%  
7%  
1%  
● Tierras de cultivo 989 ● Tierras para pastos 11 ● Terreno forestal 85 ● Otras superficies 91

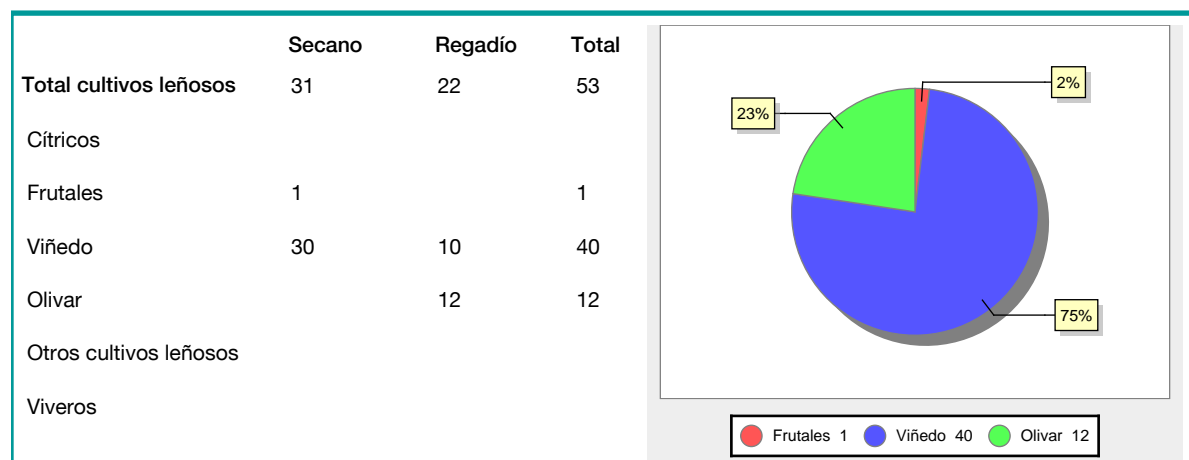
### 9. Distribución de cultivos herbáceos (Ha.) - 2016

	Secano	Regadío	Total
<b>Total cultivos herbáceos</b>	361	530	891
Cereales grano	340	390	730
Leguminosas grano	3	19	22
Patata		31	31
Cultivos industriales	18	66	84
Flores y plantas			
Cultivos forrajeros			
Hortalizas		24	24

90%  
3%  
4%  
3%  
● Cereales grano 730 ● Leguminosas grano 22 ● Patata 31 ● Hortalizas 24

## 10. Distribución de cultivos leñosos (Ha.) - 2016



## 11. Parque de Vehículos

	2008	2009	2010	2011	2012	2013	2014	2015	2016
Total vehículos	55	55	55	55	55	54	61	59	56
Automóviles	46	46	46	46	46	46	51	49	45
Motos	1	1	1	1	1	1	1	1	2
Furgonetas y Camiones	7	7	7	7	7	6	7	8	8
Autobuses	0	0	0	0	0	0	0	0	0
Tractores industriales	0	0	0	0	0	0	0	0	0
Otros vehículos	1	1	1	1	1	1	2	1	1

## 12. Entidades Financieras

	2011	2012	2013	2014	2015	2016
Entidades financieras de Depósito	1	1	1	1	1	1
Entidades Financieras de Crédito	0	0	0	0	0	0

## 13. Salud

	2012	2013	2014	2015	2016
Centros de salud	0	0	0	0	0
Consultorios	1	1	1	1	1
Farmacias	0	0	0	0	0
Botiquines	1	1	1	1	1

**14. Espacios Deportivos**

	2015	2016
Campos de tiro	0	0
Campos de golf	0	0
Campos de futbol	0	0
Rocodromos	0	0
Pistas de petanca	0	0
Pistas de padel	0	0
Pistas de atletismo	0	0
Piscinas cubiertas	0	0
Pistas de squash	0	0
Pistas polideportivas	0	0
Pistas de tenis	0	0
Piscinas al aire libre	0	0
Pabellones polideportivos	0	0
Pabellones con fronton	0	0
Frontones	0	0

**15. Turismo - 2017**

	Establecimientos	Habitaciones	Plazas
Hoteles			
Casas rurales			
Restaurantes			
Hostales			
Pensiones			
Turismo activo			
Agencias de viajes			
Apartamentos			
Campings			
Albergues turísticos			
Empresas organizadoras de congresos y reuniones			

**16. Conectividad: Banda ancha Fija**

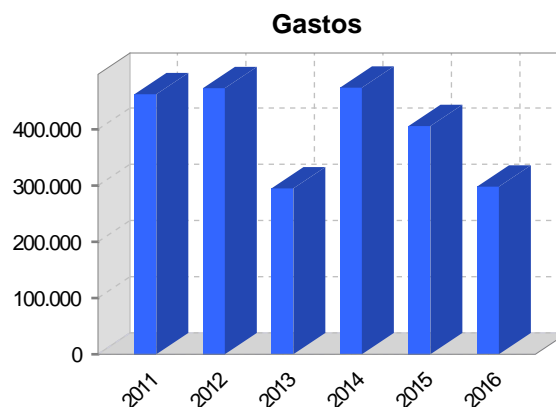
Entidad Municipal	Caudal de Bajada	Fibra optica de centralita	Fibra optica hasta el Hogar
Ochánduri	6 Mb	NO	NO

**17. Conectividad: Banda ancha Movil**

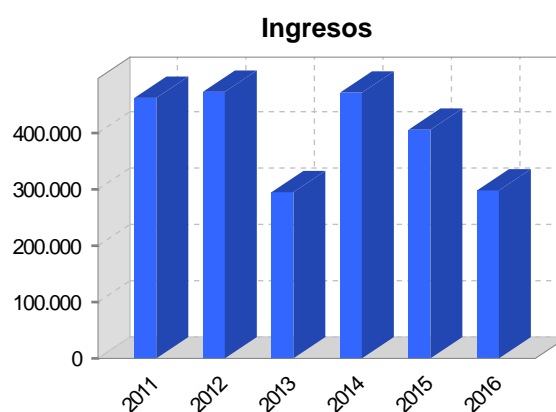
Entidad Municipal	Caudal de Bajada	UMTS
Ochánduri		NO

## 18. Presupuestos Municipales

Gastos por capitulos	2016
Gastos de Personal	28.000
Gastos en Bienes Corrientes y Servicios	114.500
Gastos Financieros	5.900
Transferencias Corrientes	10.640
Inversiones Reales	70.478
Transferencias de Capital	0
Activos Financieros	0
Pasivos Financieros	68.586



Ingresos por capitulos	2016
Impuestos Directos	58.300
Impuestos Indirectos	5.000
Tasas y Otros Ingresos	73.100
Transferencias Corrientes	20.847
Ingresos Patrimoniales	17.428
Enajenacion de Inversiones Reales	76.643
Transferencias de Capital	46.786
Activos Financieros	0
Pasivos Financieros	0

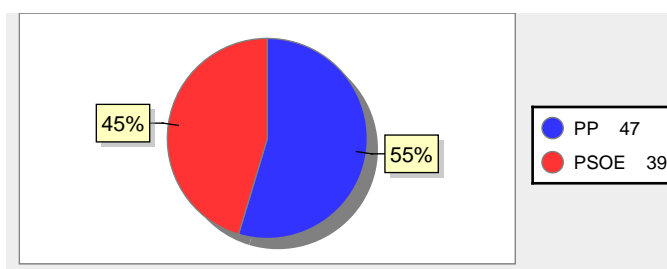


## 19. Elecciones

Alcalde Pascual Ugarte Marrón Fecha de posesión 13-06-2015

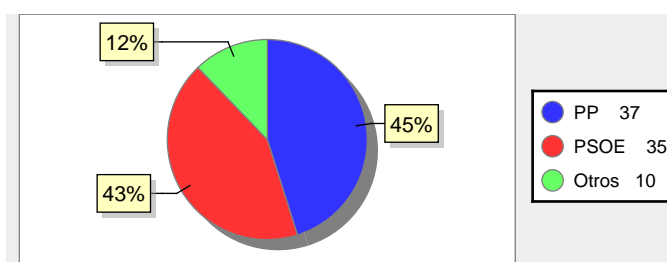
### Elecciones municipales 2015

PP	47
PSOE	39



### Elecciones autonómicas 2015

PP	37
PSOE	35
Otros	10



## 20. Educación - Curso 2016 / 2017 - Centros públicos

Educación Infantil 2º Ciclo, Primaria y Especial		ESO, Bachillerato y Ciclos Formativos	
<b>Institución educativa</b>		<b>Institución educativa</b>	
CRA	Sin centro rural agrupado	Centros	0
Colegios	0	<b>Alumnado</b>	
<b>Alumnado</b>		ESO	0
Alumnos	0	Bachillerato	0
		Ciclos Formativos	0
<div style="border: 1px solid black; padding: 20px; width: fit-content; margin: 0 auto;"> <p>SIN DATOS</p> </div>			

## 21. Educación - Curso 2016 / 2017 - Centros privados

Educación Infantil 2º Ciclo, Primaria y Especial		ESO, Bachillerato y Ciclos Formativos	
<b>Institución educativa</b>		<b>Institución educativa</b>	
Colegios	0	Centros	0
<b>Alumnado</b>		<b>Alumnado</b>	
Alumnos	0	ESO	0
		Bachillerato	0
		Ciclos Formativos	0
<div style="border: 1px solid black; padding: 20px; width: fit-content; margin: 0 auto;"> <p>SIN DATOS</p> </div>			