

Ficha Municipal - 2017

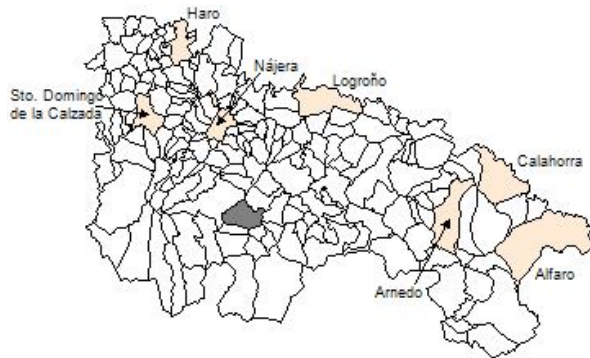
Comunidad Autónoma de La Rioja



Gobierno de La Rioja
Consejería de
Administración Pública
y Hacienda



Instituto
de Estadística
de La Rioja



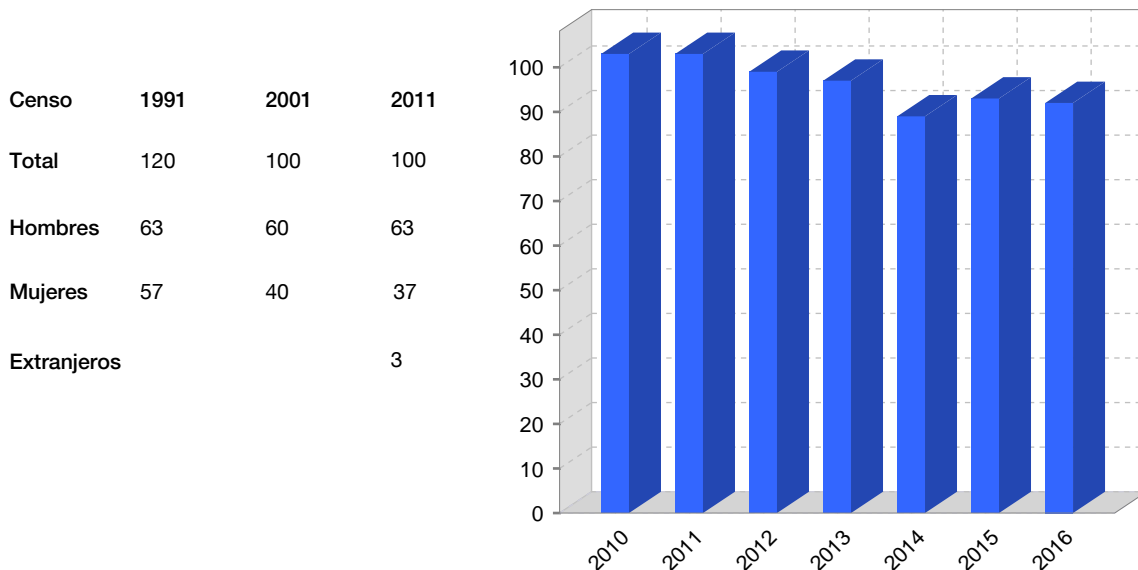
1. Datos Generales

Codigo INE	26107	Superficie municipal (Km²)	42,05
Municipio	Nieva de Cameros	Altitud máxima del núcleo principal del municipio (m)	1.021
Partido judicial	Logroño	Distancia a la capital	40
Zona de salud	Torrecilla en Cameros	Número de núcleos	4

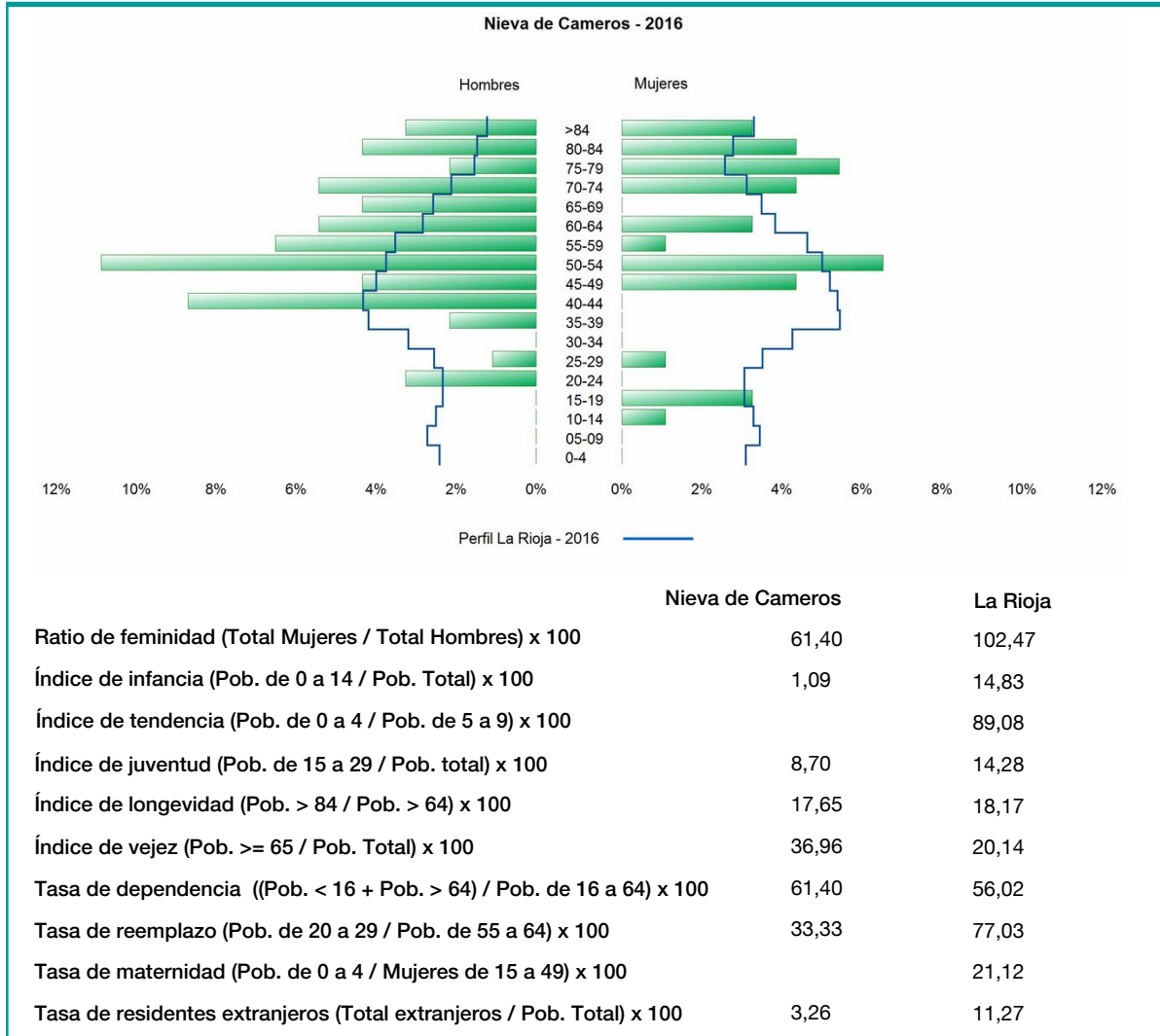
2. Evolución Demográfica

Padrón	2010	2011	2012	2013	2014	2015	2016
Total	103	103	99	97	89	93	92
Hombres	61	63	62	61	56	60	57
Mujeres	42	40	37	36	33	33	35
Densidad	2,4	2,4	2,4	2,3	2,1	2,2	2,2

Padrón municipal de habitantes



3. Pirámide, índices y tasas de Población (1/1/2016)



4. Movimiento Natural de la Población

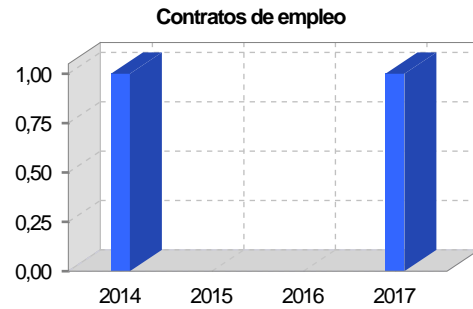
	2010	2011	2012	2013	2014	2015
Nacimientos	1	1				
Defunciones	1	1	2	1	1	4
Matrimonios		1				
Crecimiento vegetativo	0	0	-2	-1	-1	-4
Tasa bruta de mortalidad	9,71	9,90	20,41	10,75	10,99	43,24
Tasa bruta de natalidad	9,71	9,90				
Tasa bruta de nupcialidad		9,90				

5. Mercado Laboral. (a 31 de marzo)

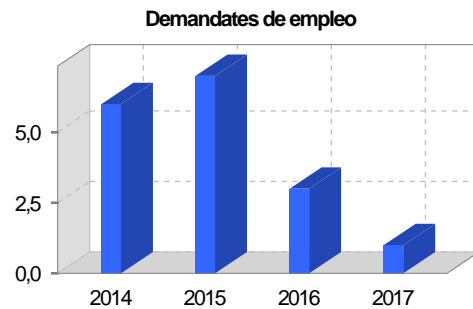
Afiliados en alta laboral en la Seguridad Social (2017)

Total	Régimen general y otros	Autónomo no agrario	Autónomo agrario (SETA)
25	11	11	3

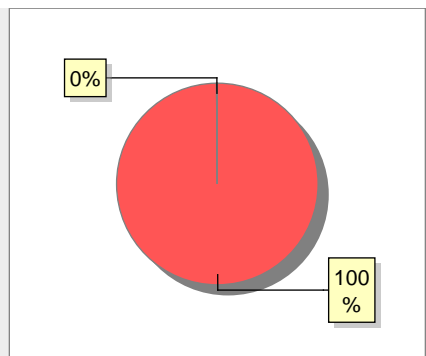
Contratos	2014	2015	2016	2017
Total	1			1
Hombres	1			
Mujeres				1



Paro registrado	2014	2015	2016	2017
Total	6	7	3	1
Hombres	2	4	2	
Mujeres	4	3	1	1



6. Catastro



● Superficie rústica (Ha.)	4.103,72
● Superficie urbana (Ha.)	5,52

Titulares 2016

Urbano	417
Rústico	474
Urbano/Rústico	758

Unidades Rústicas 2015

Parcelas	3.024
Subparcelas	3.118

Valor Catastral Rústico 2015

Valor (Miles de Euros)	480,22
------------------------	--------

Valor Catastral Urbano 2015 (Miles de Euros)

Valor catastral del suelo	1.160,87
Valor catastral de la construcción	3.005,91

Unidades Urbanas 2015

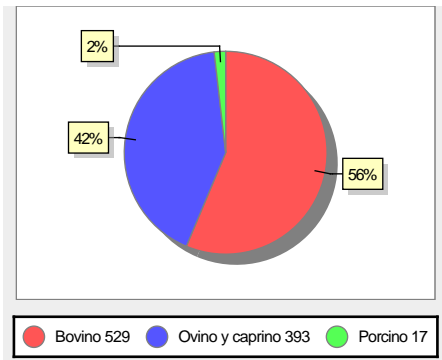
Industrial	144
Residencial	196
Terciario y comercial	4
Equipamiento	13
Suelo vacante	47

Superficie Urbana 2015

Superficie edificada	4,12
Superficie sin edificar	1,4

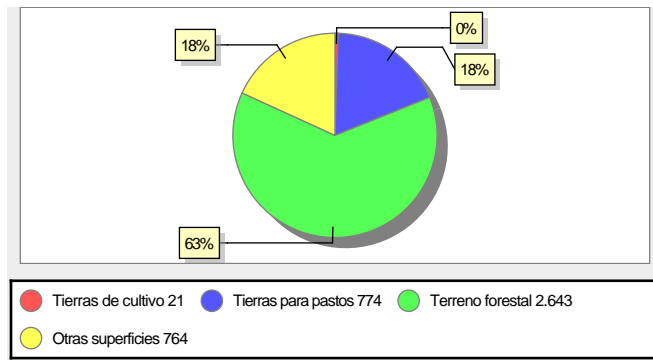
7. Ganadería - 2016

	Cabezas ganaderas	Unidades ganaderas
Aves		
Gallinas		
Pollos		
Bovinos	529	523,40
Terneros de cebo	14	8,40
Vacas de carne	515	515,00
Vacas de ordeño		
Conejas		
Conejas		
Ovinos y Caprinos	393	58,95
Cabras	33	4,95
Ovejas	360	54,00
Porcinos	17	3,42
Cerdas	5	1,50
Cerdos de cebo	12	1,92



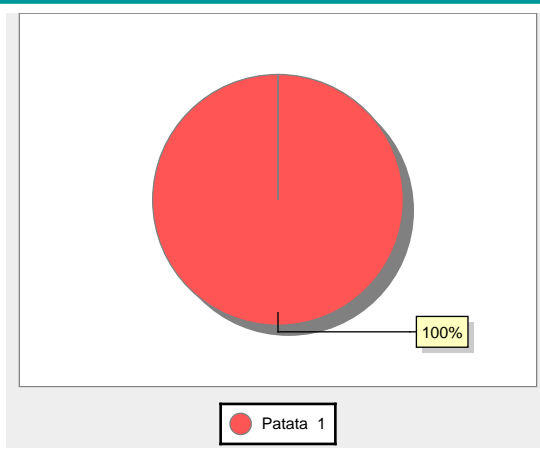
8. Distribución General del Terreno - 2016

	Total	Regadío	Secano
Total Municipal	4.202	3	4.199
Tierras de cultivo	21	1	20
Barbecho y otras tierras	20		20
Cultivos herbáceos	1	1	
Cultivos leñosos			
Tierras para pastos	774	2	772
Pastizales	760		760
Prados naturales	14	2	12
Terreno forestal	2.643		2.643
Monte abierto	72		72
Monte leñoso	821		821
Monte maderable	1.750		1.750
Otras superficies	764		764
Erial a pastos	650		650
Espartizal			
Ríos y lagos	11		11
Superficie no agrícola	100		100
Terreno improductivo	3		3



9. Distribución de cultivos herbáceos (Ha.) - 2016

	Secano	Regadío	Total
Total cultivos herbáceos		1	1
Cereales grano			
Leguminosas grano			
Patata		1	1
Cultivos industriales			
Flores y plantas			
Cultivos forrajeros			
Hortalizas			



10. Distribución de cultivos leñosos (Ha.) - 2016

	Secano	Regadío	Total
Total cultivos leñosos			
Cítricos			
Frutales			
Viñedo			
Olivar			
Otros cultivos leñosos			
Viveros			

SIN DATOS

11. Parque de Vehículos

	2008	2009	2010	2011	2012	2013	2014	2015	2016
Total vehículos	126	125	125	129	130	123	124	126	133
Automóviles	55	55	55	56	57	51	54	58	64
Motos	11	10	10	11	11	12	10	12	12
Furgonetas y Camiones	54	55	55	57	55	53	53	51	52
Autobuses	0	0	0	0	0	0	0	0	
Tractores industriales	0	0	0	0	0	0	0	0	
Otros vehículos	6	5	5	5	7	7	7	5	5

12. Entidades Financieras

	2011	2012	2013	2014	2015	2016
Entidades financieras de Depósito	0	0	0	0	0	0
Entidades Financieras de Crédito	0	0	0	0	0	0

13. Salud

	2012	2013	2014	2015	2016
Centros de salud	0	0	0	0	0
Consultorios	1	1	1	1	1
Farmacias	0	0	0	0	0
Botiquines	0	0	0	0	0

14. Espacios Deportivos

	2015	2016
Campos de tiro	0	0
Campos de golf	0	0
Campos de futbol	0	0
Rocodromos	0	0
Pistas de petanca	0	0
Pistas de padel	0	0
Pistas de atletismo	0	0
Piscinas cubiertas	0	0
Pistas de squash	0	0
Pistas polideportivas	0	0
Pistas de tenis	0	0
Piscinas al aire libre	0	0
Pabellones polideportivos	0	0
Pabellones con fronton	0	0
Frontones	1	1

15. Turismo - 2017

	Establecimientos	Habitaciones	Plazas
Hoteles			
Casas rurales	2	10	19
Restaurantes	1		16
Hostales			
Pensiones			
Turismo activo			
Agencias de viajes			
Apartamentos			
Campings			
Albergues turisticos	1	7	30
Empresas organizadoras de congresos y reuniones			

16. Conectividad: Banda ancha Fija

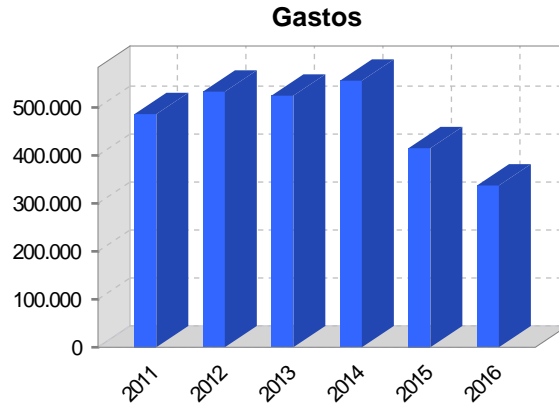
Entidad Municipal	Caudal de Bajada	Fibra optica de centralita	Fibra optica hasta el Hogar
Nieva de Cameros	6 Mb	NO	NO

17. Conectividad: Banda ancha Movil

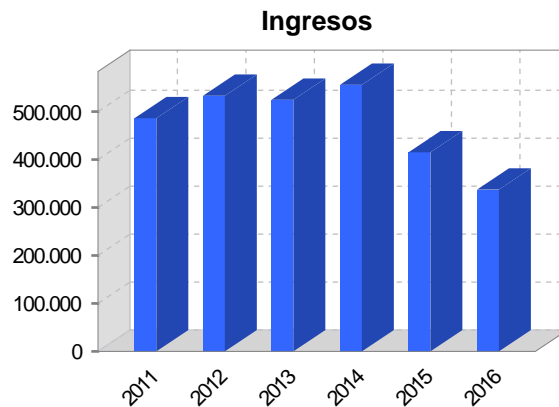
Entidad Municipal	Caudal de Bajada	UMTS
Nieva de Cameros		NO

18. Presupuestos Municipales

Gastos por capitulos	2016
Gastos de Personal	39.600
Gastos en Bienes Corrientes y Servicios	134.116
Gastos Financieros	800
Transferencias Corrientes	48.670
Inversiones Reales	114.100
Transferencias de Capital	0
Activos Financieros	0
Pasivos Financieros	0



Ingresos por capitulos	2016
Impuestos Directos	25.000
Impuestos Indirectos	5.000
Tasas y Otros Ingresos	55.046
Transferencias Corrientes	50.800
Ingresos Patrimoniales	103.400
Enajenacion de Inversiones Reales	0
Transferencias de Capital	98.040
Activos Financieros	0
Pasivos Financieros	0

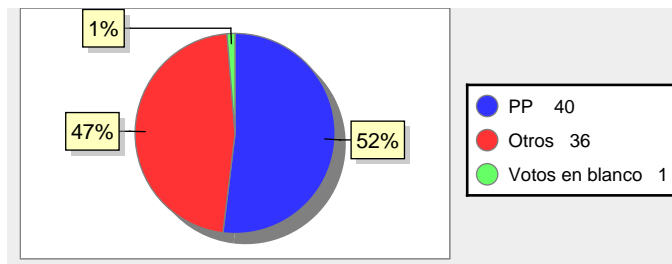


19. Elecciones

Alcalde José Carlos Fernández Nobajas Fecha de posesión 13-06-2015

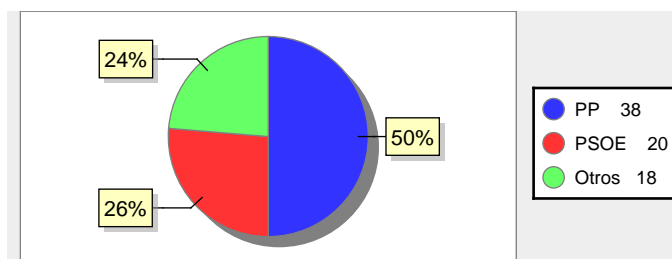
Elecciones municipales 2015

PP	40
Otros	36
Votos en blanco	1



Elecciones autonómicas 2015

PP	38
PSOE	20
Otros	18



20. Educación - Curso 2016 / 2017 - Centros públicos

Educación Infantil 2º Ciclo, Primaria y Especial		ESO, Bachillerato y Ciclos Formativos	
Institución educativa		Institución educativa	
CRA	Sin centro rural agrupado	Centros	0
Colegios	0	Alumnado	
Alumnado		ESO	0
Alumnos	0	Bachillerato	0
		Ciclos Formativos	0
<div style="border: 1px solid black; padding: 20px; width: fit-content; margin: 0 auto;"> <p>SIN DATOS</p> </div>			

21. Educación - Curso 2016 / 2017 - Centros privados

Educación Infantil 2º Ciclo, Primaria y Especial		ESO, Bachillerato y Ciclos Formativos	
Institución educativa		Institución educativa	
Colegios	0	Centros	0
Alumnado		Alumnado	
Alumnos	0	ESO	0
		Bachillerato	0
		Ciclos Formativos	0
<div style="border: 1px solid black; padding: 20px; width: fit-content; margin: 0 auto;"> <p>SIN DATOS</p> </div>			