

Ficha Municipal - 2017

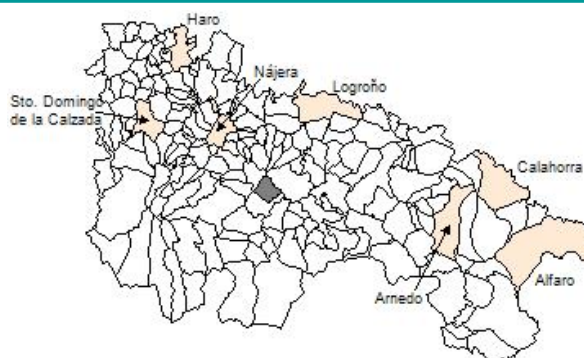
Comunidad Autónoma de La Rioja



Gobierno de La Rioja
Consejería de
Administración Pública
y Hacienda



Instituto
de Estadística
de La Rioja



1. Datos Generales

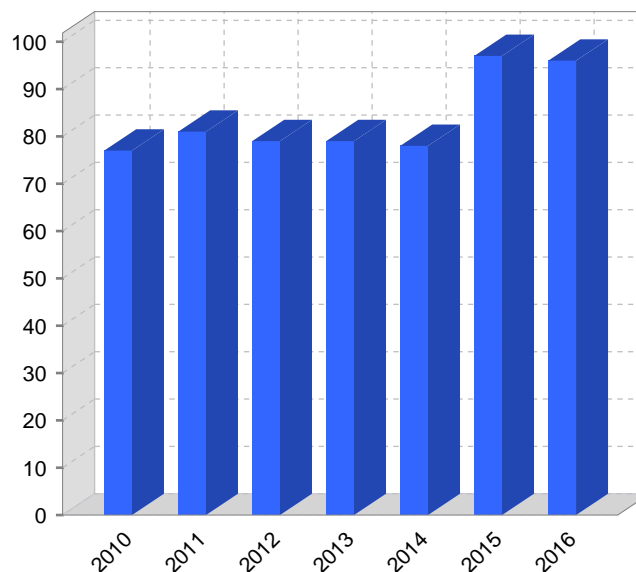
Código INE	26106	Superficie municipal (Km ²)	21,61
Municipio	Nestares	Altitud máxima del núcleo principal del municipio (m)	860
Partido judicial	Logroño	Distancia a la capital	30
Zona de salud	Torrecilla en Cameros	Número de núcleos	2

2. Evolución Demográfica

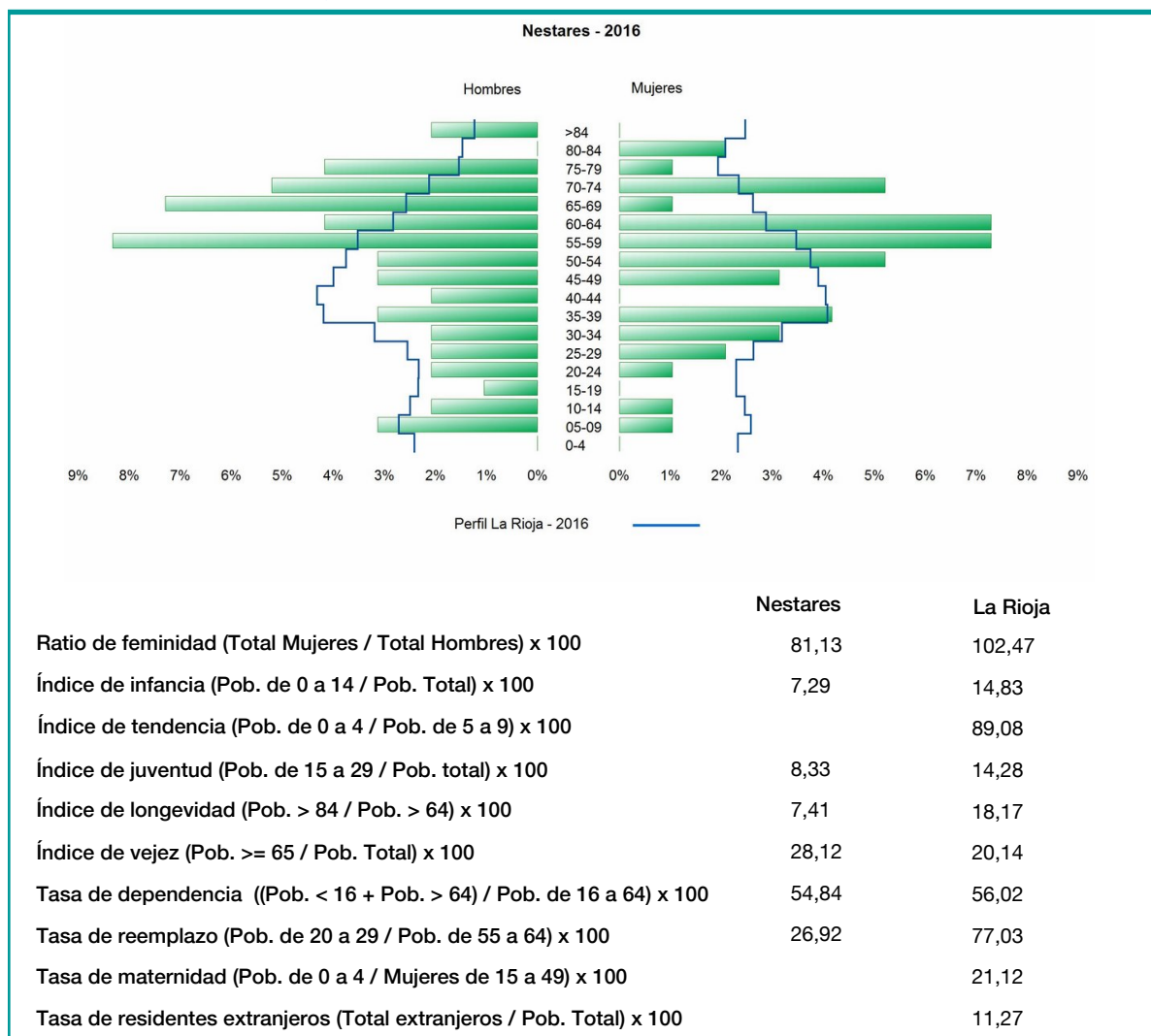
Padrón	2010	2011	2012	2013	2014	2015	2016
Total	77	81	79	79	78	97	96
Hombres	44	49	47	48	47	53	53
Mujeres	33	32	32	31	31	44	43
Densidad	3,6	3,7	3,7	3,7	3,6	4,5	4,4

Padrón municipal de habitantes

Censo	1991	2001	2011
Total	59	76	77
Hombres	31	42	46
Mujeres	28	34	31
Extranjeros	1		



3. Pirámide, índices y tasas de Población (1/1/2016)



4. Movimiento Natural de la Población

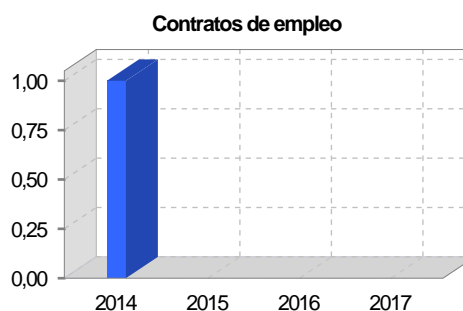
	2010	2011	2012	2013	2014	2015
Nacimientos						
Defunciones					1	1
Matrimonios				1		
Crecimiento vegetativo					-1	-1
Tasa bruta de mortalidad					11,43	10,36
Tasa bruta de natalidad						
Tasa bruta de nupcialidad				12,74		

5. Mercado Laboral. (a 31 de marzo)

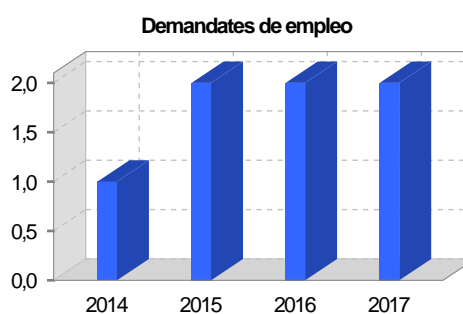
Afiliados en alta laboral en la Seguridad Social (2017)

Total	Régimen general y otros	Autónomo no agrario	Autónomo agrario (SETA)
6	1	2	3

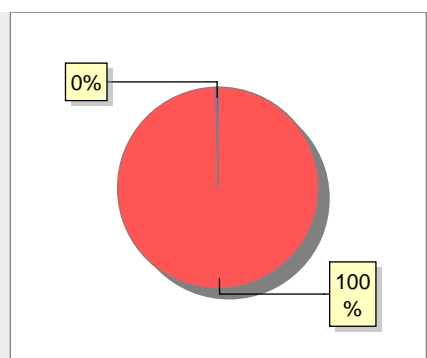
Contratos	2014	2015	2016	2017
Total	1			
Hombres	1			



Paro registrado	2014	2015	2016	2017
Total	1	2	2	2
Hombres		1	1	1
Mujeres	1	1	1	1



6. Catastro



● Superficie rústica (Ha.)	2.105,71
● Superficie urbana (Ha.)	8,09

Titulares 2016

Urbano	177
Rústico	231
Urbano/Rústico	349

Unidades Rústicas 2015

Parcelas	752
Subparcelas	935

Valor Catastral Rústico 2015

Valor (Miles de Euros)	349,5
------------------------	-------

Valor Catastral Urbano 2015 (Miles de Euros)

Valor catastral del suelo	1.961,76
Valor catastral de la construcción	2.966,96

Unidades Urbanas 2015

Industrial	33
Residencial	75
Terciario y comercial	1
Equipamiento	6
Suelo vacante	67
Edificio Singular	1

Superficie Urbana 2015

Superficie edificada	3,97
Superficie sin edificar	4,12

7. Ganadería - 2016

	Cabezas ganaderas	Unidades ganaderas
Aves		
Gallinas		
Pollos		
Bovinos	312	312,00
Terneros de cebo		
Vacas de carne	312	312,00
Vacas de ordeño		
Conejas		
Conejas		
Ovinos y Caprinos		
Cabras		
Ovejas		
Porcinos		
Cerdas		
Cerdos de cebo		

A pie chart representing the data for Bovinos. The chart is a single red circle, indicating that 100% of the units are Bovinos. A label '100%' is placed next to the circle, and a legend below shows a red circle next to 'Bovino 312'.

8. Distribución General del Terreno - 2016

	Total	Regadío	Secano
Total Municipal	2.159	16	2.143
Tierras de cultivo	35	7	28
Barbecho y otras tierras	6	1	5
Cultivos herbáceos	29	6	23
Cultivos leñosos			
Tierras para pastos	194		194
Pastizales	190		190
Prados naturales	4		4
Terreno forestal	1.766	9	1.757
Monte abierto	9		9
Monte leñoso	595		595
Monte maderable	1.162	9	1.153
Otras superficies	164		164
Erial a pastos	120		120
Espartizal			
Ríos y lagos	9		9
Superficie no agrícola	24		24
Terreno improductivo	11		11

A pie chart showing the distribution of land types. The segments are: Terreno forestal (green, 82%), Tierras para pastos (blue, 9%), Otras superficies (yellow, 8%), and Tierras de cultivo (red, 2%). A legend below the chart identifies the colors: red for 'Tierras de cultivo 35', blue for 'Tierras para pastos 194', green for 'Terreno forestal 1.766', and yellow for 'Otras superficies 164'.

9. Distribución de cultivos herbáceos (Ha.) - 2016

	Secano	Regadío	Total
Total cultivos herbáceos	23	6	29
Cereales grano	12	1	13
Leguminosas grano			
Patata		1	1
Cultivos industriales			
Flores y plantas			
Cultivos forrajeros	11	4	15
Hortalizas			

A pie chart showing the distribution of herbaceous crops. The segments are: Cultivos forrajeros (green, 52%), Cereales grano (red, 45%), and Patata (blue, 3%). A legend below the chart identifies the colors: red for 'Cereales grano 13', blue for 'Patata 1', and green for 'Cultivos forrajeros 15'.

10. Distribución de cultivos leñosos (Ha.) - 2016

	Secano	Regadío	Total
Total cultivos leñosos			
Cítricos			
Frutales			
Viñedo			
Olivar			
Otros cultivos leñosos			
Viveros			

SIN DATOS

11. Parque de Vehículos

	2008	2009	2010	2011	2012	2013	2014	2015	2016
Total vehículos	57	54	58	61	61	66	68	70	69
Automóviles	32	31	33	35	33	34	35	37	37
Motos	2	1	2	3	4	5	5	5	5
Furgonetas y Camiones	19	18	19	19	20	22	23	24	23
Autobuses	0	0	0	0	0	0	0	0	
Tractores industriales	0	0	0	0	0	0	0	0	
Otros vehículos	4	4	4	4	4	5	5	4	4

12. Entidades Financieras

	2011	2012	2013	2014	2015	2016
Entidades financieras de Depósito	0	0	0	0	0	0
Entidades Financieras de Crédito	0	0	0	0	0	0

13. Salud

	2012	2013	2014	2015	2016
Centros de salud	0	0	0	0	0
Consultorios	1	1	1	1	1
Farmacias	0	0	0	0	0
Botiquines	0	0	0	0	0

14. Espacios Deportivos

	2015	2016
Campos de tiro	0	0
Campos de golf	0	0
Campos de futbol	0	0
Rocodromos	0	0
Pistas de petanca	0	0
Pistas de padel	0	0
Pistas de atletismo	0	0
Piscinas cubiertas	0	0
Pistas de squash	0	0
Pistas polideportivas	0	0
Pistas de tenis	0	0
Piscinas al aire libre	0	0
Pabellones polideportivos	0	0
Pabellones con fronton	0	0
Frontones	0	0

15. Turismo - 2017

	Establecimientos	Habitaciones	Plazas
Hoteles			
Casas rurales			
Restaurantes			
Hostales			
Pensiones			
Turismo activo			
Agencias de viajes			
Apartamentos			
Campings			
Albergues turísticos			
Empresas organizadoras de congresos y reuniones			

16. Conectividad: Banda ancha Fija

Entidad Municipal	Caudal de Bajada	Fibra optica de centralita	Fibra optica hasta el Hogar
Nestares	<1Mb	NO	NO

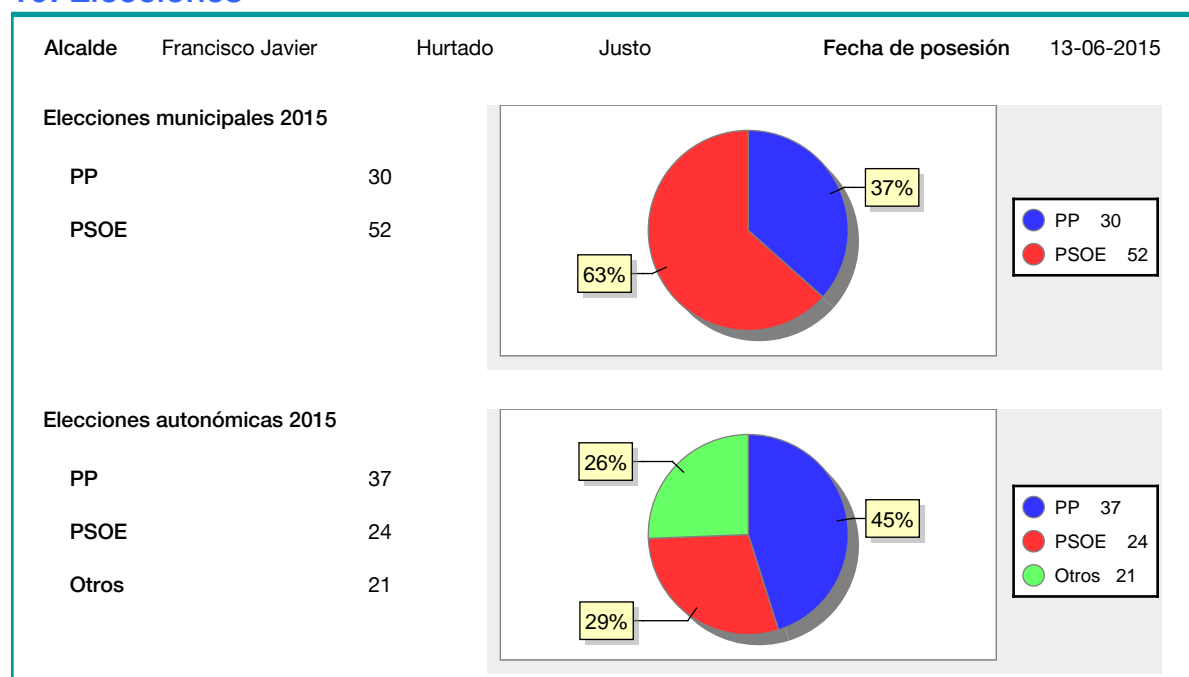
17. Conectividad: Banda ancha Movil

Entidad Municipal	Caudal de Bajada	UMTS
Nestares		NO

18. Presupuestos Municipales



19. Elecciones



20. Educación - Curso 2016 / 2017 - Centros públicos

Educación Infantil 2º Ciclo, Primaria y Especial		ESO, Bachillerato y Ciclos Formativos	
Institución educativa		Institución educativa	
CRA	Sin centro rural agrupado	Centros	0
Colegios	0	Alumnado	
Alumnado		ESO	0
Alumnos	0	Bachillerato	0
		Ciclos Formativos	0

SIN DATOS

21. Educación - Curso 2016 / 2017 - Centros privados

Educación Infantil 2º Ciclo, Primaria y Especial		ESO, Bachillerato y Ciclos Formativos	
Institución educativa		Institución educativa	
Colegios	0	Centros	0
Alumnado		Alumnado	
Alumnos	0	ESO	0
		Bachillerato	0
		Ciclos Formativos	0

SIN DATOS