

Ficha Municipal - 2017

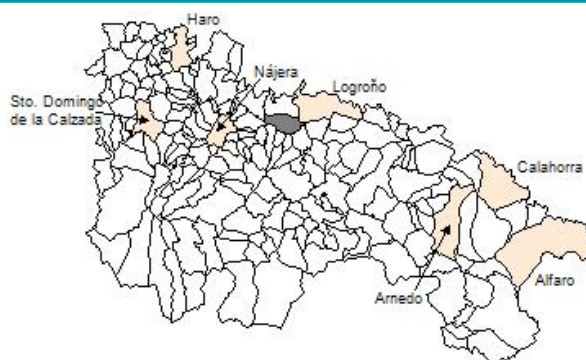
Comunidad Autónoma de La Rioja



Gobierno de La Rioja
Consejería de
Administración Pública
y Hacienda



Instituto
de Estadística
de La Rioja



1. Datos Generales

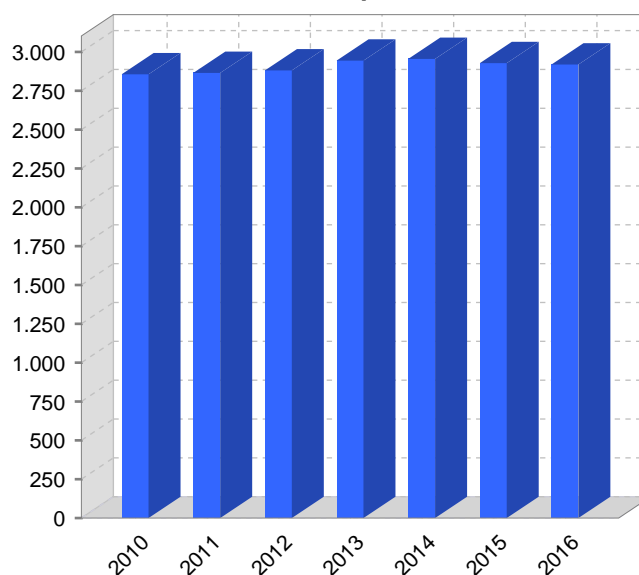
Código INE	26105	Superficie municipal (Km ²)	28,49
Municipio	Navarrete	Altitud máxima del núcleo principal del municipio (m)	512
Partido judicial	Logroño	Distancia a la capital	11
Zona de salud	Navarrete	Número de núcleos	2

2. Evolución Demográfica

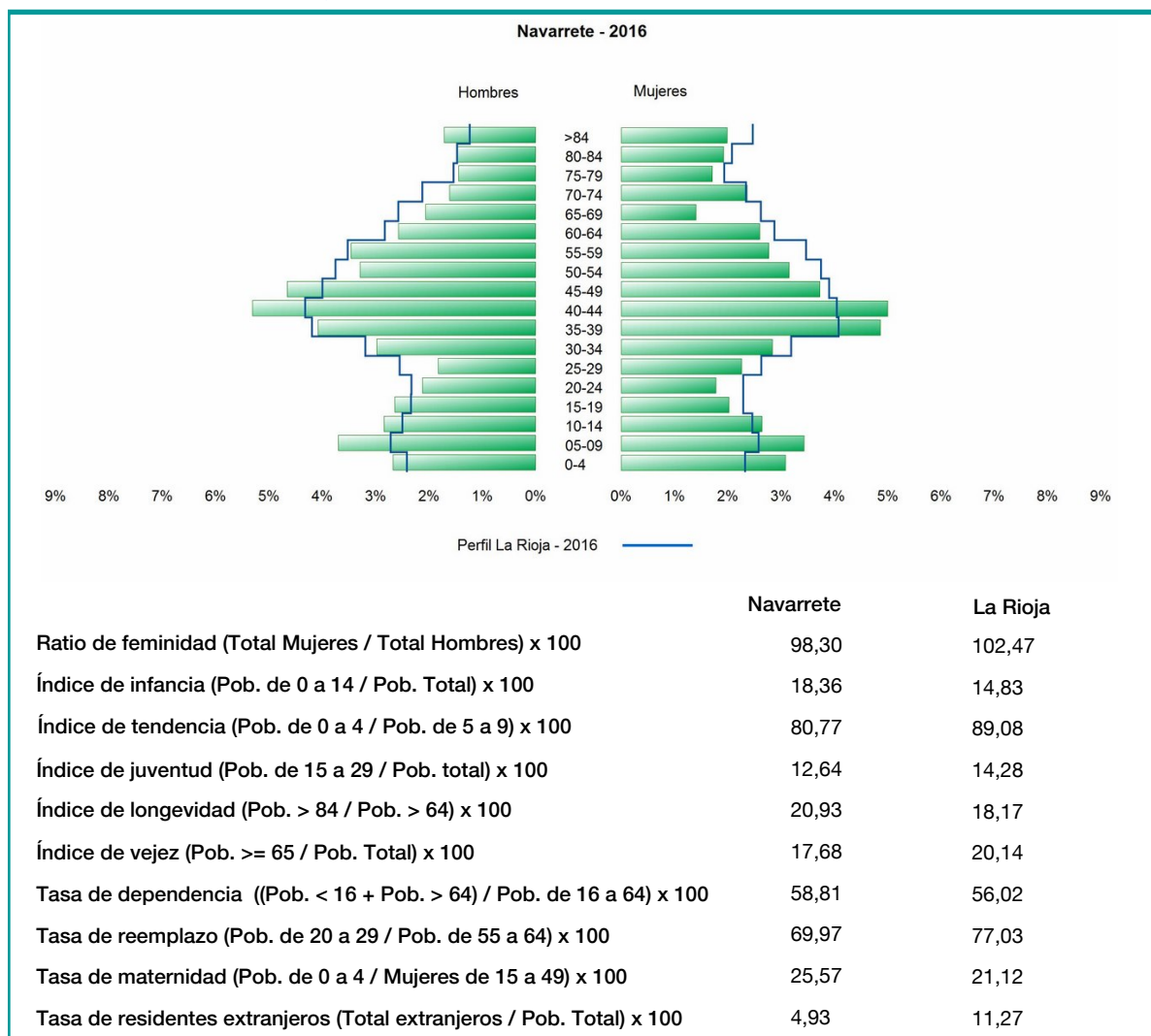
Padrón	2010	2011	2012	2013	2014	2015	2016
Total	2.856	2.865	2.881	2.944	2.955	2.928	2.919
Hombres	1.474	1.459	1.474	1.490	1.494	1.475	1.472
Mujeres	1.382	1.406	1.407	1.454	1.461	1.453	1.447
Densidad	100,2	100,6	101,1	103,3	103,7	102,8	102,4

Padrón municipal de habitantes

Censo	1991	2001	2011
Total	2.021	2.211	2.880
Hombres	1.033	1.145	1.483
Mujeres	988	1.066	1.397
Extranjeros	3	69	182



3. Pirámide, índices y tasas de Población (1/1/2016)



4. Movimiento Natural de la Población

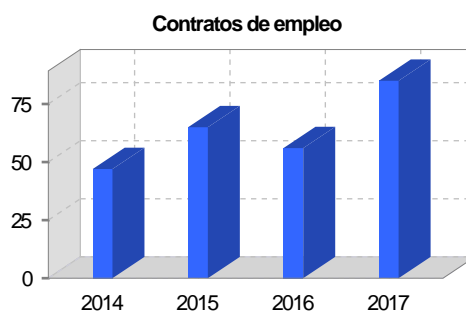
	2010	2011	2012	2013	2014	2015
Nacimientos	32	50	39	35	20	33
Defunciones	29	28	20	20	24	19
Matrimonios	14	14	11	8	11	8
Crecimiento vegetativo	3	22	19	15	-4	14
Tasa bruta de mortalidad	10,14	9,75	6,87	6,78	8,16	6,50
Tasa bruta de natalidad	11,19	17,40	13,39	11,87	6,80	11,29
Tasa bruta de nupcialidad	4,89	4,87	3,78	2,71	3,74	2,74

5. Mercado Laboral. (a 31 de marzo)

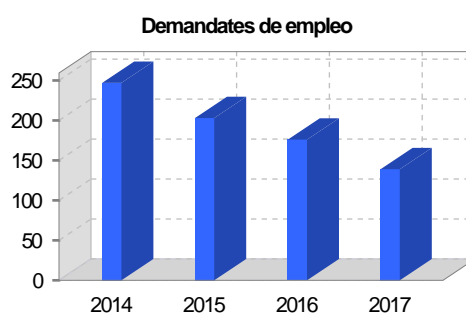
Afiliados en alta laboral en la Seguridad Social (2017)

Total	Régimen general y otros	Autónomo no agrario	Autónomo agrario (SETA)
1.069	816	225	28

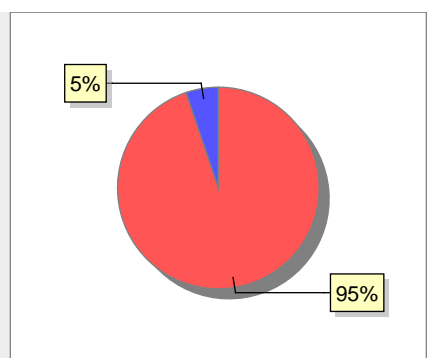
Contratos	2014	2015	2016	2017
Total	47	65	56	85
Hombres	35	48	35	60
Mujeres	12	17	21	25



Paro registrado	2014	2015	2016	2017
Total	247	203	176	139
Hombres	121	85	76	51
Mujeres	126	118	100	88



6. Catastro



● Superficie rústica (Ha.)	2.668,12
● Superficie urbana (Ha.)	145,98

Titulares 2016

Urbano	2.637
Rústico	1.628
Urbano/Rústico	3.556

Unidades Rústicas 2015

Parcelas	4.930
Subparcelas	5.437

Valor Catastral Rústico 2015

Valor (Miles de Euros)	21.616,69
------------------------	-----------

Valor Catastral Urbano 2015 (Miles de Euros)

Valor catastral del suelo	39.981,58
Valor catastral de la construcción	178.057,27

Unidades Urbanas 2015

Industrial	302
Residencial	1.723
Terciario y comercial	881
Equipamiento	16
Suelo vacante	431
Edificio Singular	2

Superficie Urbana 2015

Superficie edificada	75,18
Superficie sin edificar	70,8

7. Ganadería - 2016

	Cabezas ganaderas	Unidades ganaderas
Aves		
Gallinas		
Pollos		
Bovinos	783	469,80
Terneros de cebo	783	469,80
Vacas de carne		
Vacas de ordeño		
Conejas		
Conejas		
Ovinos y Caprinos	4	0,60
Cabras	4	0,60
Ovejas		
Porcinos	6	0,96
Cerdas		
Cerdos de cebo	6	0,96

Animal	Unidades ganaderas
Bovino	469,80
Ovino y caprino	0,60
Porcino	0,96

8. Distribución General del Terreno - 2016

	Total	Regadío	Secano
Total Municipal	2.851	827	2.024
Tierras de cultivo			
Barbecho y otras tierras	406	81	325
Cultivos herbáceos	200	157	43
Cultivos leñosos	1.189	587	602
Tierras para pastos			
Pastizales	90		90
Prados naturales			
Terreno forestal			
Monte abierto		2	473
Monte leñoso	134		134
Monte maderable	341	2	339
Otras superficies			
Erial a pastos	110		110
Espartizal			
Ríos y lagos	30		30
Superficie no agrícola	340		340
Terreno improductivo	11		11

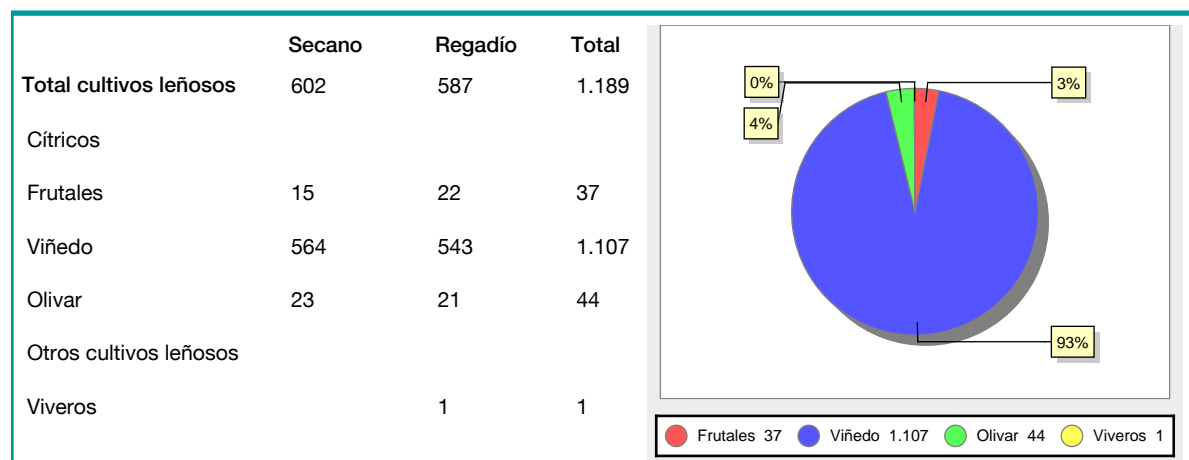
Tipo de Terreno	Total
Tierras de cultivo	1.795
Otras superficies	491
Terreno forestal	475
Tierras para pastos	90

9. Distribución de cultivos herbáceos (Ha.) - 2016

	Secano	Regadío	Total
Total cultivos herbáceos	43	157	200
Cereales grano	39	125	164
Leguminosas grano	1	3	4
Patata		3	3
Cultivos industriales			
Flores y plantas			
Cultivos forrajeros	3	15	18
Hortalizas		11	11

Cultivo	Total (Ha.)
Cereales grano	164
Cultivos forrajeros	18
Hortalizas	11
Leguminosas grano	4
Patata	3

10. Distribución de cultivos leñosos (Ha.) - 2016



11. Parque de Vehículos

	2008	2009	2010	2011	2012	2013	2014	2015	2016
Total vehículos	1.822	1.871	1.943	1.969	1.988	1.980	1.979	1.974	2.060
Automóviles	1.219	1.260	1.309	1.321	1.320	1.313	1.319	1.328	1.378
Motos	91	102	110	115	125	125	124	133	141
Furgonetas y Camiones	450	450	464	472	478	474	467	454	481
Autobuses	0	0	0	0	0	0	0	0	0
Tractores industriales	9	8	8	7	8	7	7	8	8
Otros vehículos	53	51	52	54	57	61	62	51	52

12. Entidades Financieras

	2011	2012	2013	2014	2015	2016
Entidades financieras de Depósito	5	5	5	5	5	5
Entidades Financieras de Crédito	0	0	0	0	0	0

13. Salud

	2012	2013	2014	2015	2016
Centros de salud	1	1	1	1	1
Consultorios	0	0	0	0	0
Farmacias	1	1	1	1	1
Botiquines	0	0	0	0	0

14. Espacios Deportivos

	2015	2016
Campos de tiro	0	0
Campos de golf	0	0
Campos de futbol	1	1
Rocodromos	0	0
Pistas de petanca	1	1
Pistas de padel	0	0
Pistas de atletismo	0	0
Piscinas cubiertas	0	0
Pistas de squash	0	0
Pistas polideportivas	2	2
Pistas de tenis	2	2
Piscinas al aire libre	2	2
Pabellones polideportivos	0	0
Pabellones con fronton	1	1
Frontones	1	1

15. Turismo - 2017

	Establecimientos	Habitaciones	Plazas
Hoteles	2	50	102
Casas rurales			
Restaurantes	5		371
Hostales	1	8	14
Pensiones	1	5	10
Turismo activo	2		
Agencias de viajes			
Apartamentos	1	1	10
Campings	1		580
Albergues turísticos	2	11	46
Empresas organizadoras de congresos y reuniones			

16. Conectividad: Banda ancha Fija

Entidad Municipal	Caudal de Bajada	Fibra optica de centralita	Fibra optica hasta el Hogar
Navarrete	30 Mb	SI	NO
P.I. Lentiscares	30 Mb	SI	NO

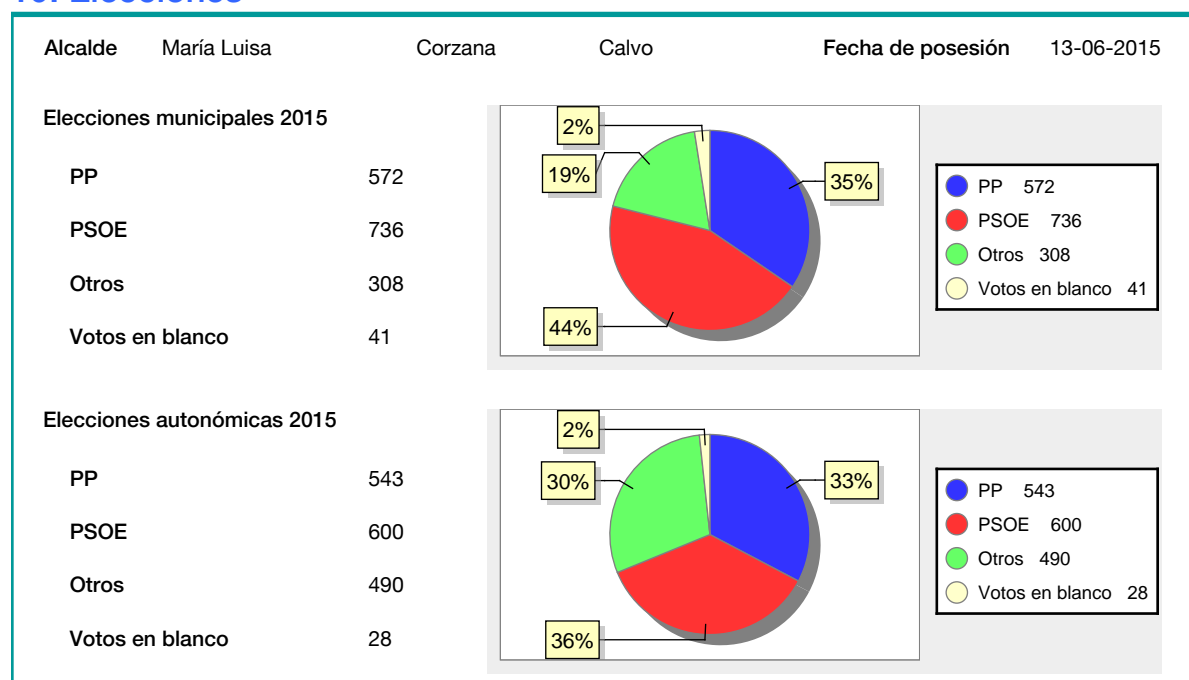
17. Conectividad: Banda ancha Movil

Entidad Municipal	Caudal de Bajada	UMTS
Navarrete	6 Mb	SI
P.I. Lentiscares	6 Mb	SI

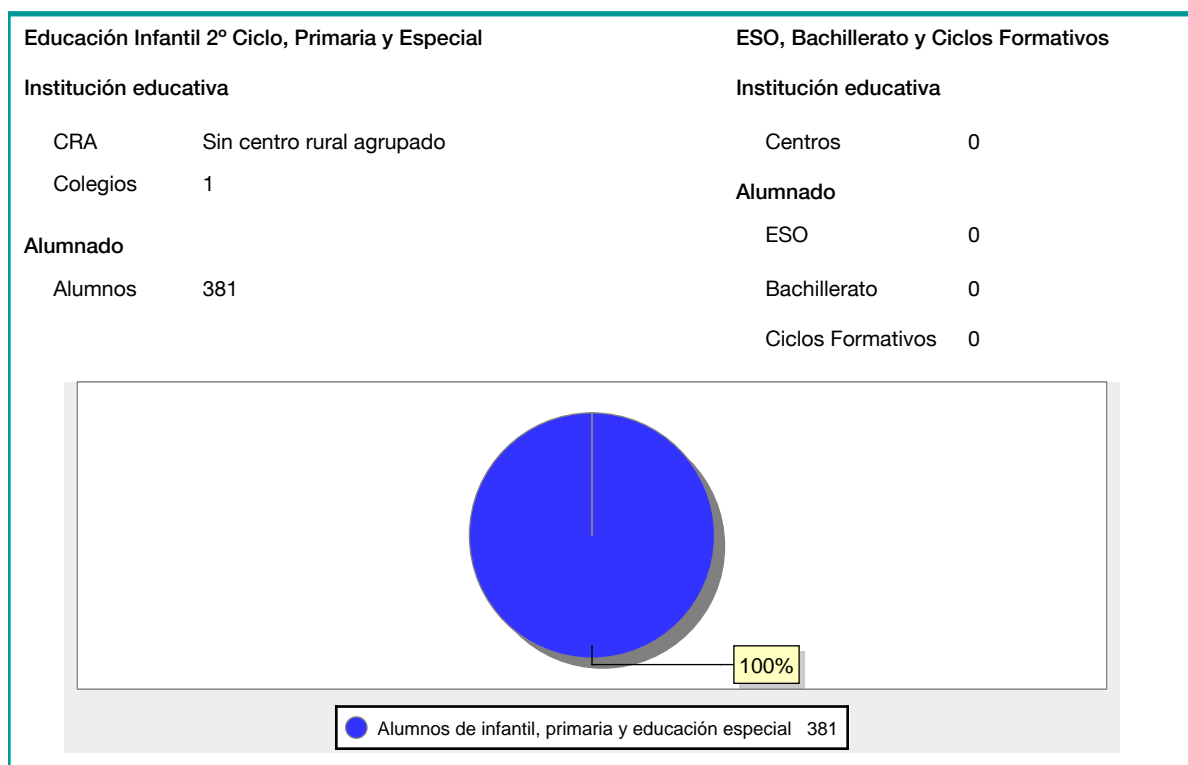
18. Presupuestos Municipales



19. Elecciones



20. Educación - Curso 2016 / 2017 - Centros públicos



21. Educación - Curso 2016 / 2017 - Centros privados

