

Ficha Municipal - 2017

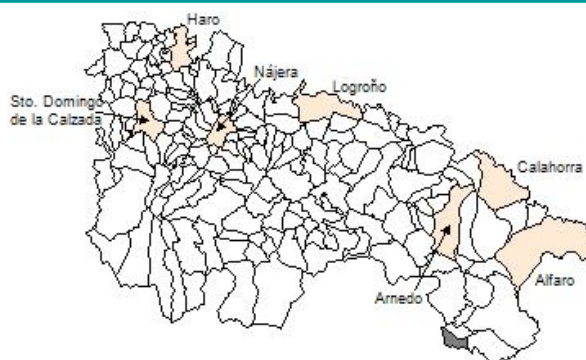
Comunidad Autónoma de La Rioja



Gobierno de La Rioja
Consejería de
Administración Pública
y Hacienda



Instituto
de Estadística
de La Rioja



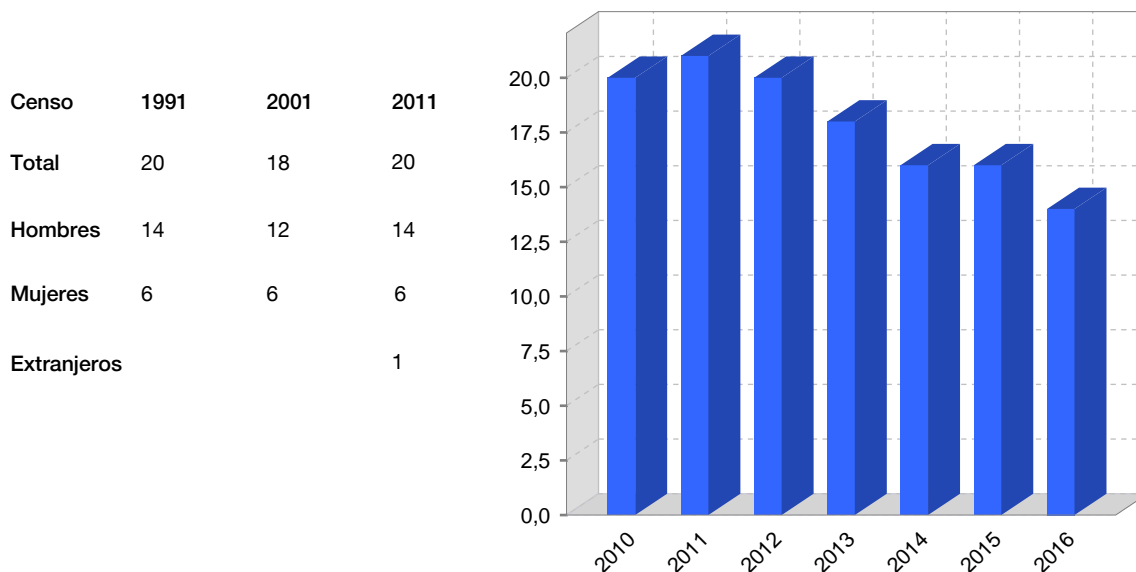
1. Datos Generales

Código INE	26104	Superficie municipal (Km ²)	16,38
Municipio	Navajún	Altitud máxima del núcleo principal del municipio (m)	924
Partido judicial	Calahorra	Distancia a la capital	96
Zona de salud	Cervera del Río Alhama	Número de núcleos	2

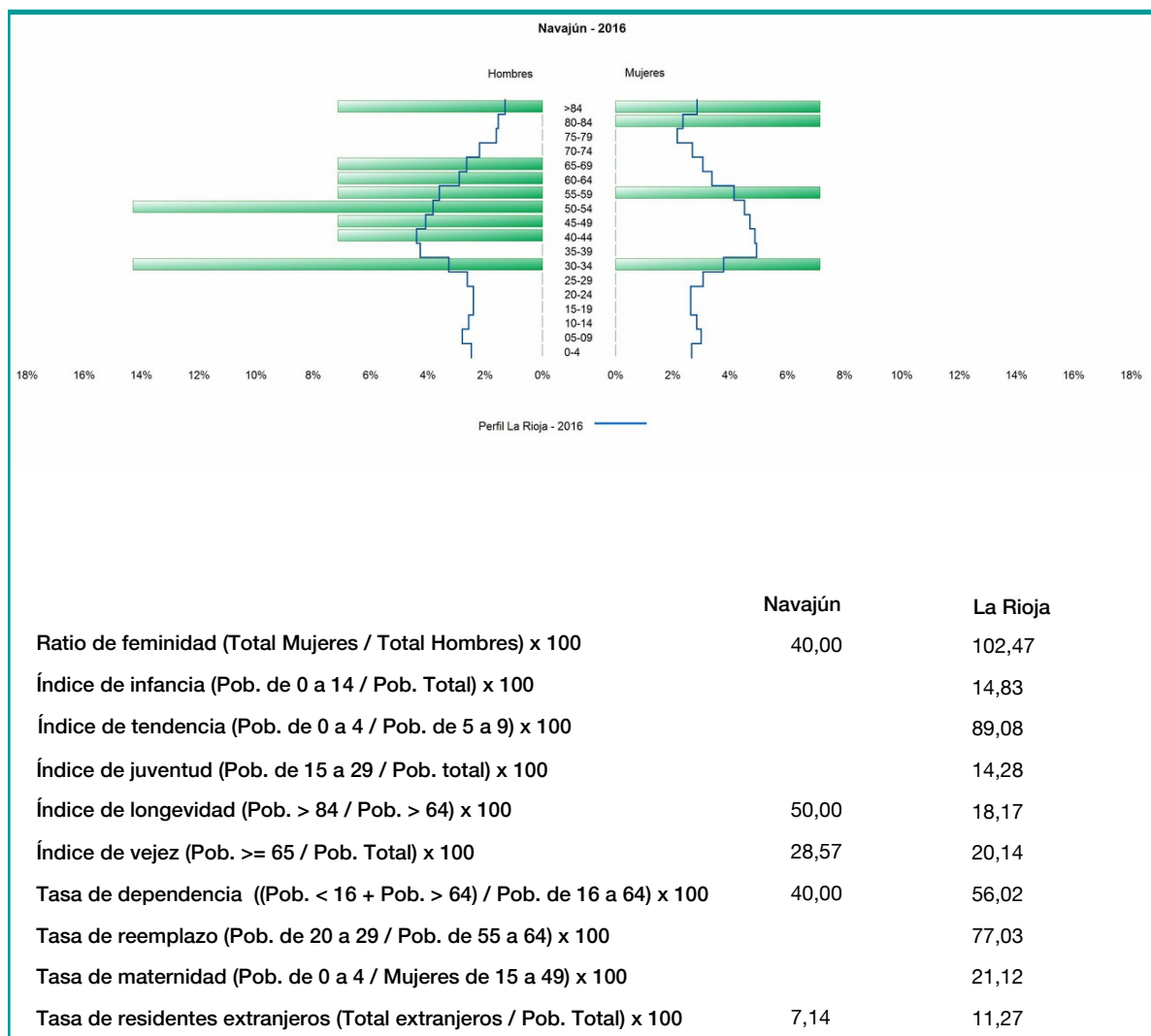
2. Evolución Demográfica

Padrón	2010	2011	2012	2013	2014	2015	2016
Total	20	21	20	18	16	16	14
Hombres	14	15	14	13	12	12	10
Mujeres	6	6	6	5	4	4	4
Densidad	1,2	1,3	1,2	1,1	1,0	1,0	0,9

Padrón municipal de habitantes



3. Pirámide, índices y tasas de Población (1/1/2016)



4. Movimiento Natural de la Población

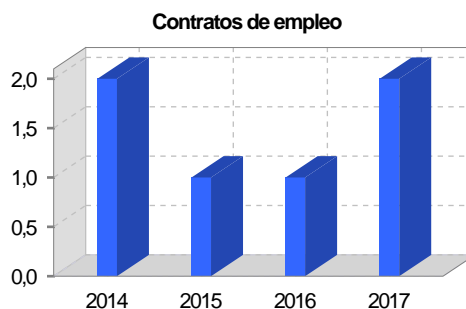
	2010	2011	2012	2013	2014	2015
Nacimientos						
Defunciones		2				1
Matrimonios				1		
Crecimiento vegetativo		-2				-1
Tasa bruta de mortalidad		97,56				66,67
Tasa bruta de natalidad						
Tasa bruta de nupcialidad				58,82		

5. Mercado Laboral. (a 31 de marzo)

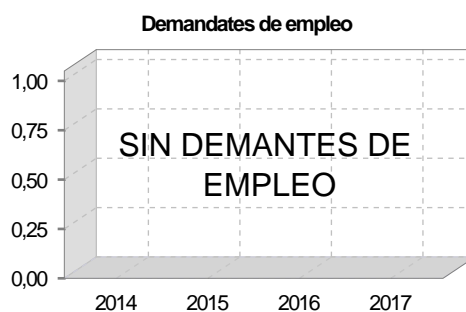
Afiliados en alta laboral en la Seguridad Social (2017)

Total	Régimen general y otros	Autónomo no agrario	Autónomo agrario (SETA)
12	8	1	3

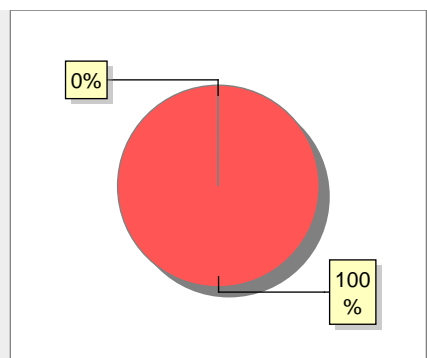
Contratos	2014	2015	2016	2017
Total	2	1	1	2
Hombres	2	1	1	2



Paro registrado	2014	2015	2016	2017
Total				



6. Catastro



● Superficie rústica (Ha.)	1.553,21
● Superficie urbana (Ha.)	1,23

Titulares 2016

Urbano	91
Rústico	258
Urbano/Rústico	307

Unidades Rústicas 2015

Parcelas	2.195
Subparcelas	2.542

Valor Catastral Rústico 2015

Valor (Miles de Euros)	73,18
------------------------	-------

Valor Catastral Urbano 2015 (Miles de Euros)

Valor catastral del suelo	274,5
Valor catastral de la construcción	566,68

Unidades Urbanas 2015

Industrial	61
Residencial	47
Terciario y comercial	3
Equipamiento	2
Suelo vacante	33
Edificio Singular	1

Superficie Urbana 2015

Superficie edificada	0,94
Superficie sin edificar	0,29

7. Ganadería - 2016

	Cabezas ganaderas	Unidades ganaderas
Aves		
Gallinas		
Pollos		
Bovinos		
Terneros de cebo		
Vacas de carne		
Vacas de ordeño		
Conejas		
Conejas		
Ovinos y Caprinos	194	29,10
Cabras	4	0,60
Ovejas	190	28,50
Porcinos		
Cerdas		
Cerdos de cebo		

A pie chart with a single red slice representing 100% of the data. A label '100%' is placed next to the slice. Below the chart, a legend shows a red circle followed by the text 'Ovino y caprino 194'.

8. Distribución General del Terreno - 2016

	Total	Regadío	Secano
Total Municipal	1.636	3	1.633
Tierras de cultivo	142	2	140
Barbecho y otras tierras	75		75
Cultivos herbáceos	66	2	64
Cultivos leñosos	1		1
Tierras para pastos	376		376
Pastizales	376		376
Prados naturales			
Terreno forestal	891	1	890
Monte abierto			
Monte leñoso	750		750
Monte maderable	141	1	140
Otras superficies	227		227
Erial a pastos	188		188
Espartizal			
Ríos y lagos	5		5
Superficie no agrícola	29		29
Terreno improductivo	5		5

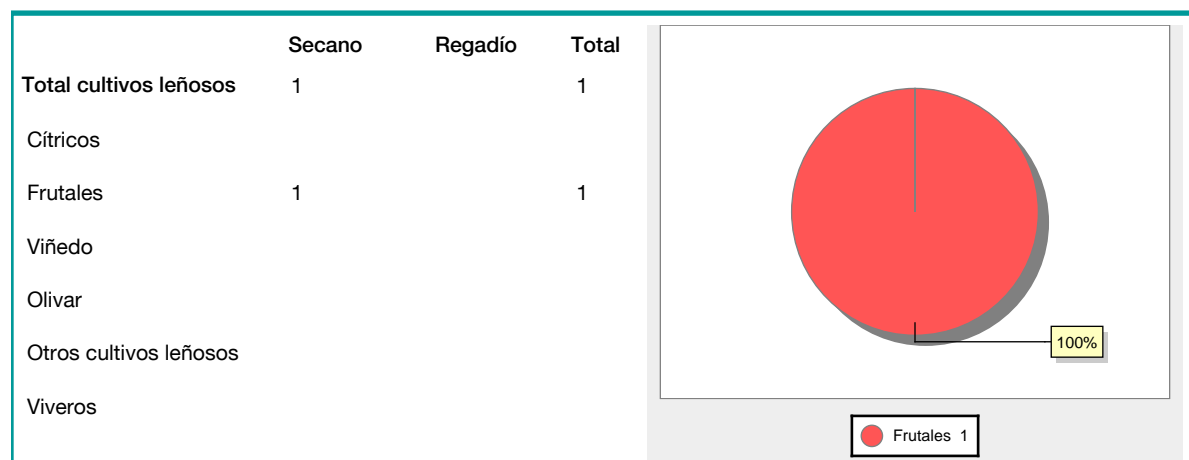
A pie chart divided into four colored slices: red (14%), blue (23%), green (54%), and yellow (9%). Each slice has a label with its percentage. Below the chart, a legend identifies the categories: red for 'Tierras de cultivo 142', blue for 'Tierras para pastos 376', green for 'Terreno forestal 891', and yellow for 'Otras superficies 227'.

9. Distribución de cultivos herbáceos (Ha.) - 2016

	Secano	Regadío	Total
Total cultivos herbáceos	64	2	66
Cereales grano	64	1	65
Leguminosas grano			
Patata		1	1
Cultivos industriales			
Flores y plantas			
Cultivos forrajeros			
Hortalizas			

A pie chart with two slices: a large red slice (98%) and a small blue slice (2%). Labels with percentages are placed next to each slice. Below the chart, a legend shows a red circle for 'Cereales grano 65' and a blue circle for 'Patata 1'.

10. Distribución de cultivos leñosos (Ha.) - 2016



11. Parque de Vehículos

	2008	2009	2010	2011	2012	2013	2014	2015	2016
Total vehículos	16	17	18	19	20	24	23	23	23
Automóviles	8	8	8	8	8	9	9	9	9
Motos	0	0	0	0	0	0	0	0	
Furgonetas y Camiones	8	8	8	9	9	12	11	11	11
Autobuses	0	0	0	0	0	0	0	0	
Tractores industriales	0	0	0	0	0	0	0	0	
Otros vehículos	0	1	2	2	3	3	3	3	3

12. Entidades Financieras

	2011	2012	2013	2014	2015	2016
Entidades financieras de Depósito	0	0	0	0	0	0
Entidades Financieras de Crédito	0	0	0	0	0	0

13. Salud

	2012	2013	2014	2015	2016
Centros de salud	0	0	0	0	0
Consultorios	0	0	0	0	0
Farmacias	0	0	0	0	0
Botiquines	0	0	0	0	0

14. Espacios Deportivos

	2015	2016
Campos de tiro	0	0
Campos de golf	0	0
Campos de futbol	0	0
Rocodromos	0	0
Pistas de petanca	0	0
Pistas de padel	0	0
Pistas de atletismo	0	0
Piscinas cubiertas	0	0
Pistas de squash	0	0
Pistas polideportivas	0	0
Pistas de tenis	0	0
Piscinas al aire libre	0	0
Pabellones polideportivos	0	0
Pabellones con fronton	0	0
Frontones	0	0

15. Turismo - 2017

	Establecimientos	Habitaciones	Plazas
Hoteles			
Casas rurales	2	12	22
Restaurantes			
Hostales			
Pensiones			
Turismo activo			
Agencias de viajes			
Apartamentos			
Campings			
Albergues turísticos			
Empresas organizadoras de congresos y reuniones			

16. Conectividad: Banda ancha Fija

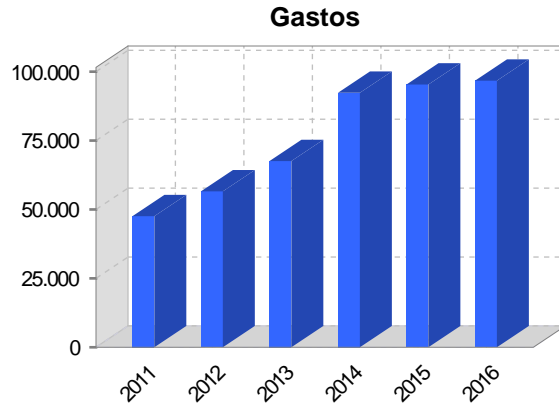
Entidad Municipal	Caudal de Bajada	Fibra optica de centralita	Fibra optica hasta el Hogar
Navajún	<1Mb	NO	NO

17. Conectividad: Banda ancha Movil

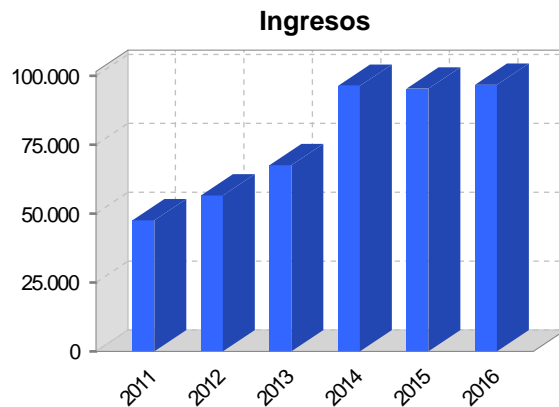
Entidad Municipal	Caudal de Bajada	UMTS
Navajún		NO

18. Presupuestos Municipales

Gastos por capitulos	2016
Gastos de Personal	3.676
Gastos en Bienes Corrientes y Servicios	14.356
Gastos Financieros	0
Transferencias Corrientes	3.150
Inversiones Reales	75.552
Transferencias de Capital	0
Activos Financieros	0
Pasivos Financieros	0



Ingresos por capitulos	2016
Impuestos Directos	2.428
Impuestos Indirectos	6
Tasas y Otros Ingresos	1.717
Transferencias Corrientes	4.322
Ingresos Patrimoniales	16.255
Enajenacion de Inversiones Reales	0
Transferencias de Capital	72.006
Activos Financieros	0
Pasivos Financieros	0

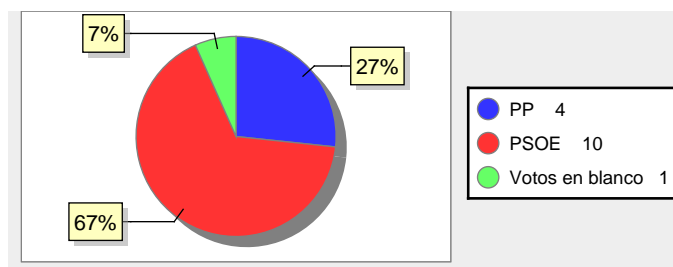


19. Elecciones

Alcalde Blas Fernández Laya Fecha de posesión 13-06-2015

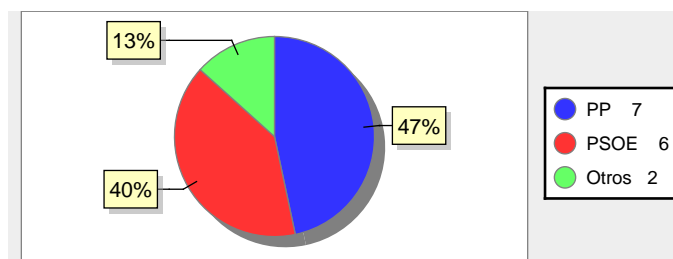
Elecciones municipales 2015

PP	4
PSOE	10
Votos en blanco	1



Elecciones autonómicas 2015

PP	7
PSOE	6
Otros	2



20. Educación - Curso 2016 / 2017 - Centros públicos

Educación Infantil 2º Ciclo, Primaria y Especial		ESO, Bachillerato y Ciclos Formativos	
Institución educativa		Institución educativa	
CRA	Sin centro rural agrupado	Centros	0
Colegios	0	Alumnado	
Alumnado		ESO	0
Alumnos	0	Bachillerato	0
		Ciclos Formativos	0

SIN DATOS

21. Educación - Curso 2016 / 2017 - Centros privados

Educación Infantil 2º Ciclo, Primaria y Especial		ESO, Bachillerato y Ciclos Formativos	
Institución educativa		Institución educativa	
Colegios	0	Centros	0
Alumnado		Alumnado	
Alumnos	0	ESO	0
		Bachillerato	0
		Ciclos Formativos	0

SIN DATOS