

Ficha Municipal - 2017

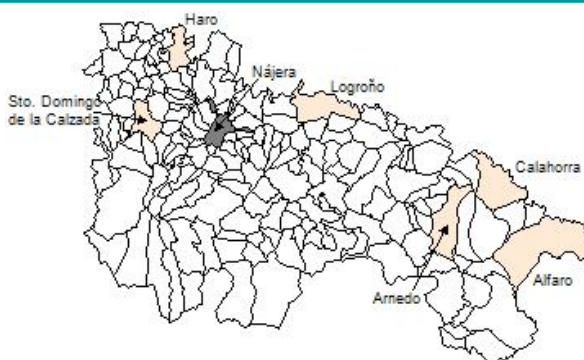
Comunidad Autónoma de La Rioja



Gobierno de La Rioja
Consejería de
Administración Pública
y Hacienda



Instituto
de Estadística
de La Rioja



1. Datos Generales

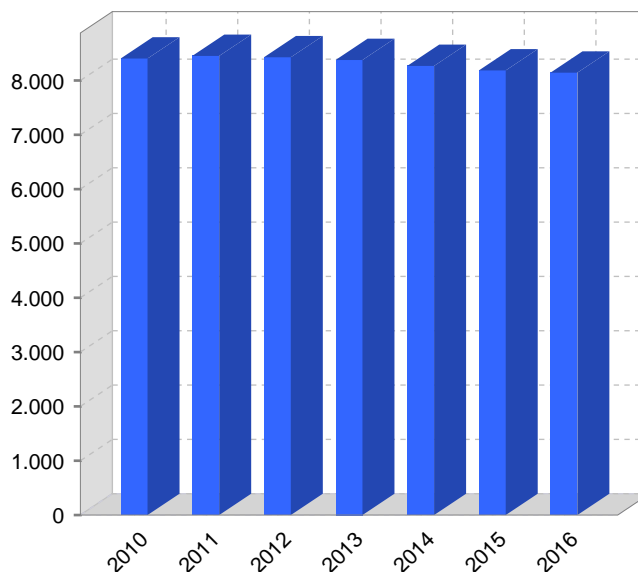
Código INE	26102	Superficie municipal (Km ²)	37,44
Municipio	Nájera	Altitud máxima del núcleo principal del municipio (m)	485
Partido judicial	Logroño	Distancia a la capital	27
Zona de salud	Nájera	Número de núcleos	2

2. Evolución Demográfica

Padrón	2010	2011	2012	2013	2014	2015	2016
Total	8.404	8.452	8.427	8.377	8.268	8.185	8.144
Hombres	4.195	4.204	4.196	4.163	4.107	4.046	4.015
Mujeres	4.209	4.248	4.231	4.214	4.161	4.139	4.129
Densidad	224,5	225,8	225,1	223,8	220,8	218,6	217,5

Padrón municipal de habitantes

Censo	1991	2001	2011
Total	6.907	7.105	8.382
Hombres	3.433	3.524	4.193
Mujeres	3.474	3.581	4.189
Extranjeros	11	143	931



3. Pirámide, índices y tasas de Población (1/1/2016)



4. Movimiento Natural de la Población

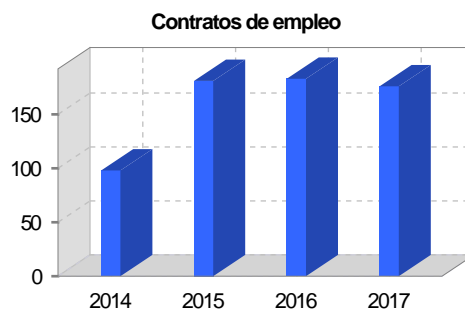
	2010	2011	2012	2013	2014	2015
Nacimientos	82	74	81	76	66	73
Defunciones	60	58	61	64	75	60
Matrimonios	23	30	27	24	27	37
Crecimiento vegetativo	22	16	20	12	-9	13
Tasa bruta de mortalidad	7,12	6,87	7,26	7,69	9,12	7,35
Tasa bruta de natalidad	9,73	8,77	9,64	9,13	8,02	8,94
Tasa bruta de nupcialidad	2,73	3,55	3,21	2,88	3,28	4,53

5. Mercado Laboral. (a 31 de marzo)

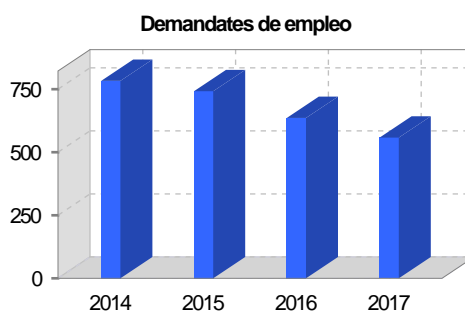
Afiliados en alta laboral en la Seguridad Social (2017)

Total	Régimen general y otros	Autónomo no agrario	Autónomo agrario (SETA)
2.310	1.498	726	86

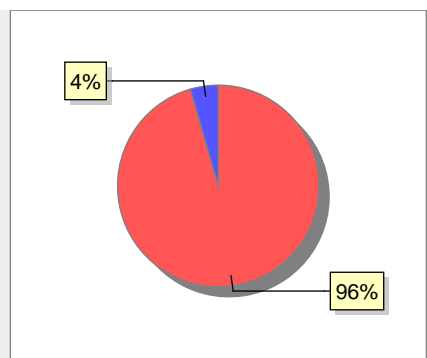
Contratos	2014	2015	2016	2017
Total	98	181	183	176
Hombres	71	107	77	81
Mujeres	27	74	106	95



Paro registrado	2014	2015	2016	2017
Total	783	742	636	558
Hombres	374	321	277	230
Mujeres	409	421	359	328



6. Catastro



● Superficie rústica (Ha.)	3.695,49
● Superficie urbana (Ha.)	172,84

Titulares 2016	
Urbano	6.844
Rústico	3.240
Urbano/Rústico	9.014

Unidades Rústicas 2015	
Parcelas	8.040
Subparcelas	8.778

Valor Catastral Rústico 2015	
Valor (Miles de Euros)	7.562,45

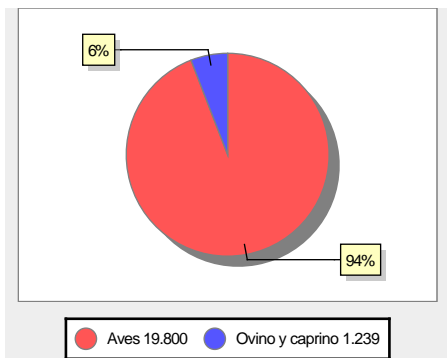
Valor Catastral Urbano 2015 (Miles de Euros)	
Valor catastral del suelo	65.791,69
Valor catastral de la construcción	208.299,34

Unidades Urbanas 2015	
Industrial	652
Residencial	4.791
Terciario y comercial	2.875
Equipamiento	38
Suelo vacante	386
Edificio Singular	6

Superficie Urbana 2015	
Superficie edificada	112,68
Superficie sin edificar	60,16

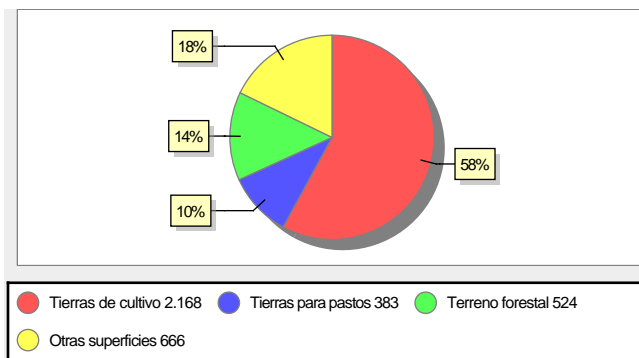
7. Ganadería - 2016

	Cabezas ganaderas	Unidades ganaderas
Aves	19.800	198,00
Gallinas	19.800	198,00
Pollos		
Bovinos		
Terberos de cebo		
Vacas de carne		
Vacas de ordeño		
Conejas		
Conejas		
Ovinos y Caprinos	1.239	185,85
Cabras	1	0,15
Ovejas	1.238	185,70
Porcinos		
Cerdas		
Cerdos de cebo		



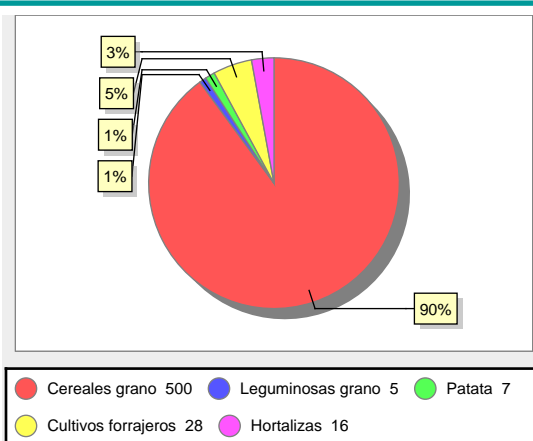
8. Distribución General del Terreno - 2016

	Total	Regadío	Secano
Total Municipal	3.741	976	2.765
Tierras de cultivo	2.168	780	1.388
Barbecho y otras tierras	358	62	296
Cultivos herbáceos	577	389	188
Cultivos leñosos	1.233	329	904
Tierras para pastos	383		383
Pastizales	383		383
Prados naturales			
Terreno forestal	524	196	328
Monte abierto	4		4
Monte leñoso	216		216
Monte maderable	304	196	108
Otras superficies	666		666
Erial a pastos	163		163
Espartizal			
Ríos y lagos	126		126
Superficie no agrícola	352		352
Terreno improductivo	25		25

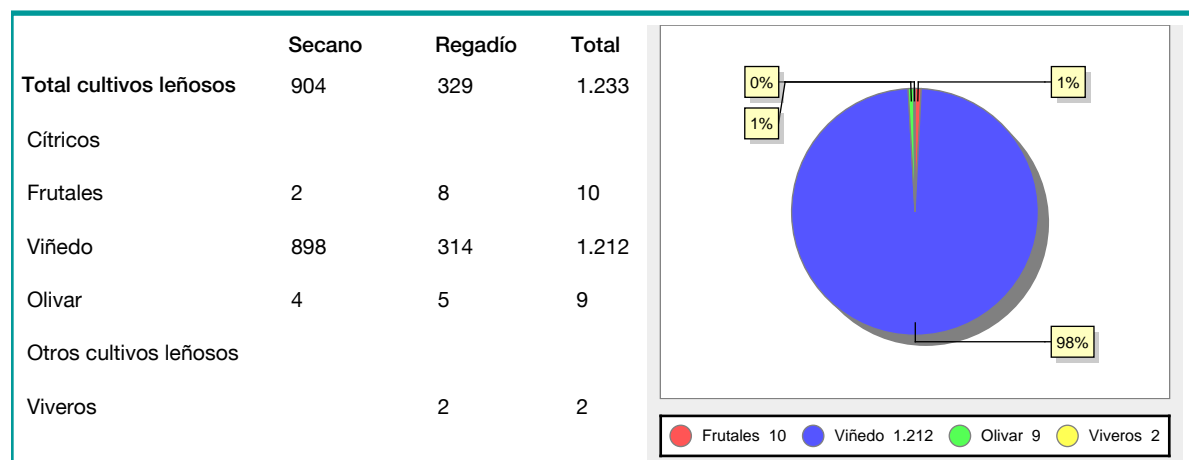


9. Distribución de cultivos herbáceos (Ha.) - 2016

	Secano	Regadío	Total
Total cultivos herbáceos	188	389	577
Cereales grano	180	320	500
Leguminosas grano		5	5
Patata		7	7
Cultivos industriales		21	21
Flores y plantas			
Cultivos forrajeros	8	20	28
Hortalizas		16	16



10. Distribución de cultivos leñosos (Ha.) - 2016



11. Parque de Vehículos

	2008	2009	2010	2011	2012	2013	2014	2015	2016
Total vehículos	5.041	5.076	5.102	5.177	5.183	5.126	5.136	5.237	5.386
Automóviles	3.398	3.436	3.429	3.508	3.539	3.502	3.511	3.603	3.736
Motos	225	236	253	262	280	288	290	323	335
Furgonetas y Camiones	1.164	1.159	1.179	1.164	1.116	1.089	1.081	1.066	1.065
Autobuses	3	0	0	0	0	0	0	0	
Tractores industriales	37	36	34	36	37	37	39	37	37
Otros vehículos	214	209	207	207	211	210	215	208	213

12. Entidades Financieras

	2011	2012	2013	2014	2015	2016
Entidades financieras de Depósito	11	11	11	10	10	10
Entidades Financieras de Crédito	0	0	0	0	0	0

13. Salud

	2012	2013	2014	2015	2016
Centros de salud	1	1	1	1	1
Consultorios	0	0	0	0	0
Farmacias	3	3	3	3	3
Botiquines	0	0	0	0	0

14. Espacios Deportivos

	2015	2016
Campos de tiro	0	0
Campos de golf	0	0
Campos de futbol	2	2
Rocodromos	0	0
Pistas de petanca	1	1
Pistas de padel	0	0
Pistas de atletismo	0	0
Piscinas cubiertas	0	0
Pistas de squash	1	1
Pistas polideportivas	5	5
Pistas de tenis	0	0
Piscinas al aire libre	3	3
Pabellones polideportivos	2	2
Pabellones con fronton	1	1
Frontones	2	2

15. Turismo - 2017

	Establecimientos	Habitaciones	Plazas
Hoteles	1	15	30
Casas rurales			
Restaurantes	16		733
Hostales	2	28	55
Pensiones	1	4	8
Turismo activo			
Agencias de viajes	4		
Apartamentos			
Campings	1		154
Albergues turísticos	1	3	30
Empresas organizadoras de congresos y reuniones			

16. Conectividad: Banda ancha Fija

Entidad Municipal	Caudal de Bajada	Fibra optica de centralita	Fibra optica hasta el Hogar
Nájera	30 Mb	SI	NO

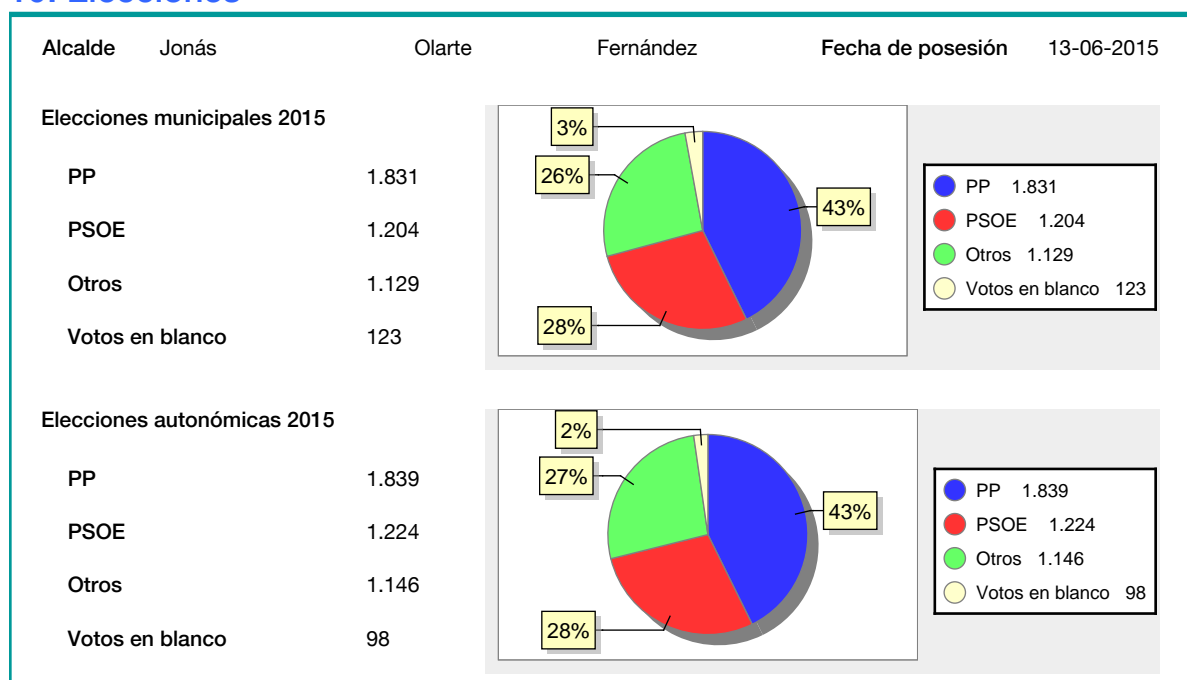
17. Conectividad: Banda ancha Movil

Entidad Municipal	Caudal de Bajada	UMTS
Nájera	6 Mb	SI

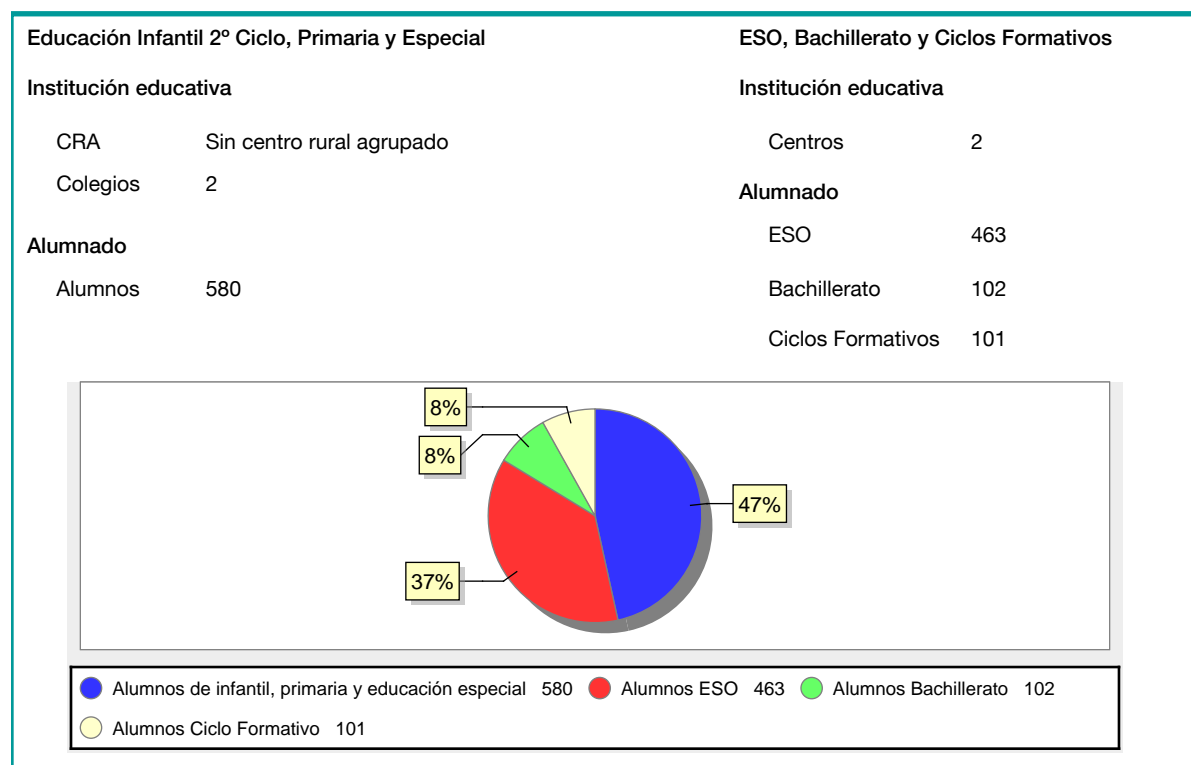
18. Presupuestos Municipales



19. Elecciones



20. Educación - Curso 2016 / 2017 - Centros públicos



21. Educación - Curso 2016 / 2017 - Centros privados

