

Ficha Municipal - 2017

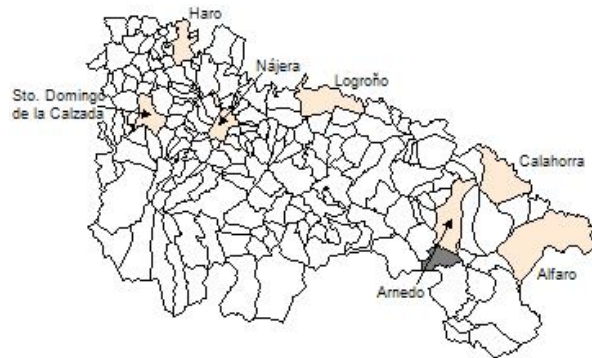
Comunidad Autónoma de La Rioja



Gobierno de La Rioja
Consejería de
Administración Pública
y Hacienda



Instituto
de Estadística
de La Rioja



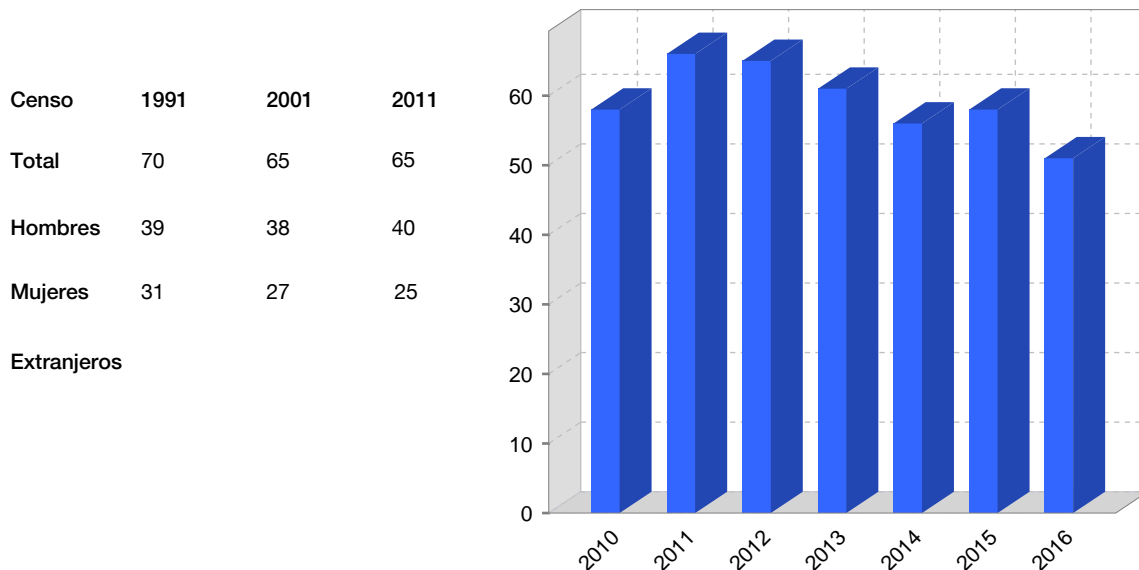
1. Datos Generales

Código INE	26100	Superficie municipal (Km ²)	30,9
Municipio	Muro de Aguas	Altitud máxima del núcleo principal del municipio (m)	891
Partido judicial	Calahorra	Distancia a la capital	67
Zona de salud	Arnedo	Número de núcleos	4

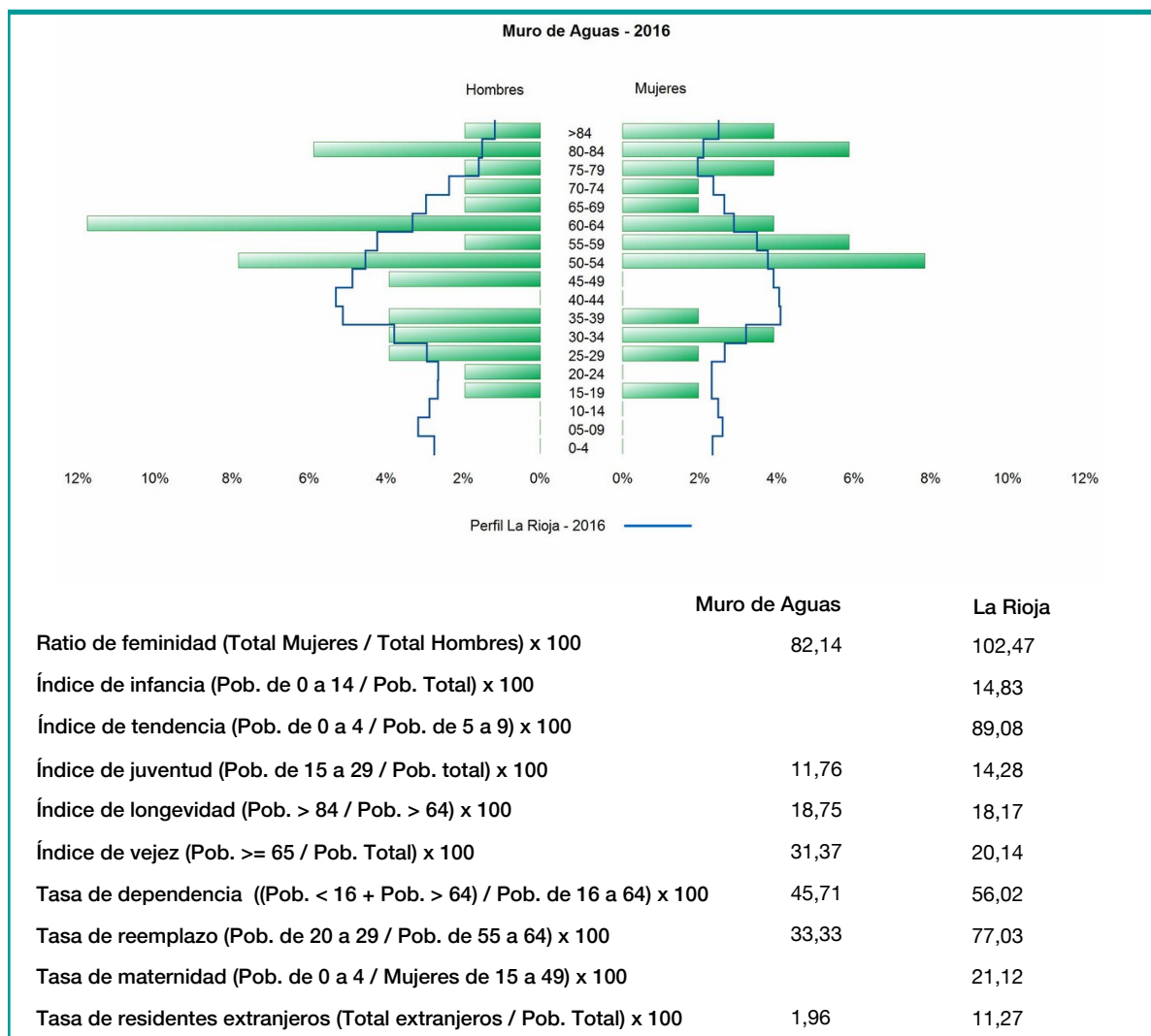
2. Evolución Demográfica

Padrón	2010	2011	2012	2013	2014	2015	2016
Total	58	66	65	61	56	58	51
Hombres	35	39	40	37	35	35	28
Mujeres	23	27	25	24	21	23	23
Densidad	1,9	2,1	2,1	2,0	1,8	1,9	1,7

Padrón municipal de habitantes



3. Pirámide, índices y tasas de Población (1/1/2016)



4. Movimiento Natural de la Población

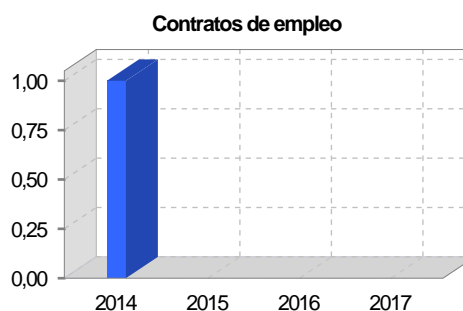
	2010	2011	2012	2013	2014	2015
Nacimientos						
Defunciones		1		2	1	2
Matrimonios						
Crecimiento vegetativo		-1		-2	-1	-2
Tasa bruta de mortalidad		15,27		34,19	17,54	36,70
Tasa bruta de natalidad						
Tasa bruta de nupcialidad						

5. Mercado Laboral. (a 31 de marzo)

Afiliados en alta laboral en la Seguridad Social (2017)

Total	Régimen general y otros	Autónomo no agrario	Autónomo agrario (SETA)
27	16	6	5

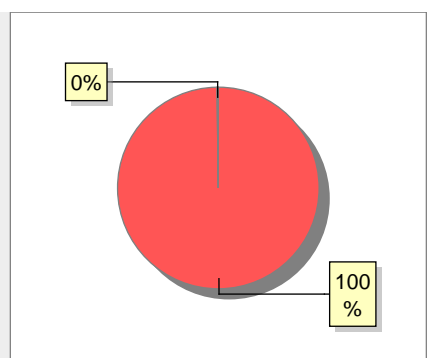
Contratos	2014	2015	2016	2017
Total	1			
Hombres	1			
Mujeres				



Paro registrado	2014	2015	2016	2017
Total				
Hombres				
Mujeres				



6. Catastro



● Superficie rústica (Ha.)	3.121,6
● Superficie urbana (Ha.)	6,61

Titulares 2016

Urbano	334
Rústico	583
Urbano/Rústico	728

Unidades Rústicas 2015

Parcelas	5.462
Subparcelas	6.260

Valor Catastral Rústico 2015

Valor (Miles de Euros)	826,8
------------------------	-------

Valor Catastral Urbano 2015 (Miles de Euros)

Valor catastral del suelo	1.511,5
Valor catastral de la construcción	3.322,61

Unidades Urbanas 2015

Industrial	113
Residencial	133
Terciario y comercial	48
Equipamiento	4
Suelo vacante	196
Edificio Singular	1

Superficie Urbana 2015

Superficie edificada	3,91
Superficie sin edificar	2,7

7. Ganadería - 2016

	Cabezas ganaderas	Unidades ganaderas
Aves		
Gallinas		
Pollos		
Bovinos		
Terneros de cebo		
Vacas de carne		
Vacas de ordeño		
Conejas		
Conejas		
Ovinos y Caprinos	3.106	465,90
Cabras	46	6,90
Ovejas	3.060	459,00
Porcinos		
Cerdas		
Cerdos de cebo		

100%
Ovino y caprino 3.106

8. Distribución General del Terreno - 2016

	Total	Regadío	Secano
Total Municipal	3.088	17	3.071
Tierras de cultivo	387	17	370
Barbecho y otras tierras	173	4	169
Cultivos herbáceos	160	8	152
Cultivos leñosos	54	5	49
Tierras para pastos	980		980
Pastizales	980		980
Prados naturales			
Terreno forestal	876		876
Monte abierto	80		80
Monte leñoso	584		584
Monte maderable	212		212
Otras superficies	845		845
Erial a pastos	630		630
Espartizal			
Ríos y lagos	31		31
Superficie no agrícola	44		44
Terreno improductivo	140		140

27% 13% 32% 28%

● Tierras de cultivo 387 ● Tierras para pastos 980 ● Terreno forestal 876
● Otras superficies 845

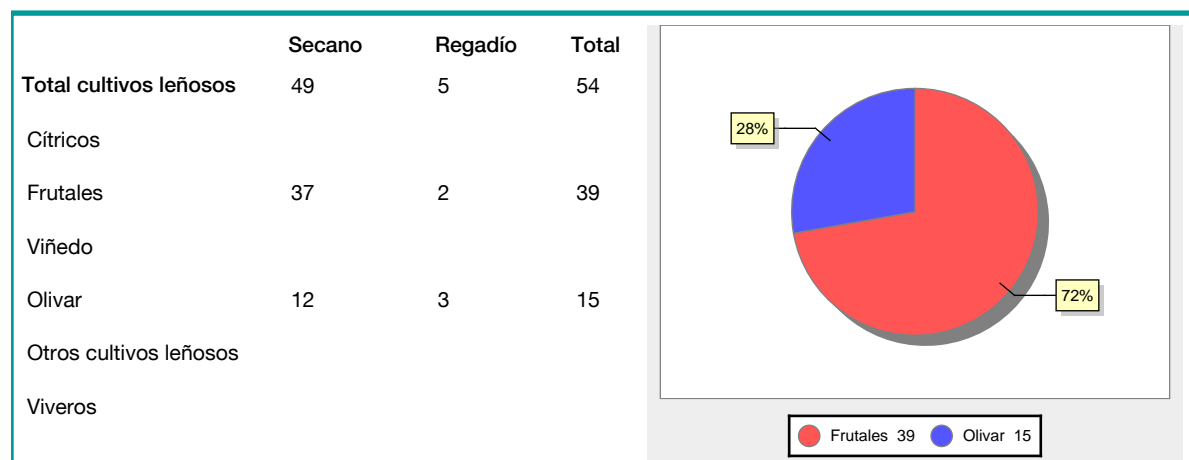
9. Distribución de cultivos herbáceos (Ha.) - 2016

	Secano	Regadío	Total
Total cultivos herbáceos	152	8	160
Cereales grano	137	1	138
Leguminosas grano			
Patata		1	1
Cultivos industriales			
Flores y plantas			
Cultivos forrajeros	15	6	21
Hortalizas			

86% 13% 1%

● Cereales grano 138 ● Patata 1 ● Cultivos forrajeros 21

10. Distribución de cultivos leñosos (Ha.) - 2016



11. Parque de Vehículos

	2008	2009	2010	2011	2012	2013	2014	2015	2016
Total vehículos	72	75	77	78	79	79	79	76	84
Automóviles	29	30	30	32	31	33	34	35	41
Motos	6	7	6	5	5	5	5	5	7
Furgonetas y Camiones	33	34	37	34	35	32	29	27	28
Autobuses	0	0	0	0	0	0	0	0	
Tractores industriales	0	0	0	0	0	0	0	0	
Otros vehículos	4	4	4	7	8	9	11	9	8

12. Entidades Financieras

	2011	2012	2013	2014	2015	2016
Entidades financieras de Depósito	0	0	0	0	0	0
Entidades Financieras de Crédito	0	0	0	0	0	0

13. Salud

	2012	2013	2014	2015	2016
Centros de salud	0	0	0	0	0
Consultorios	1	1	1	1	1
Farmacias	0	0	0	0	0
Botiquines	1	1	1	1	1

14. Espacios Deportivos

	2015	2016
Campos de tiro	0	0
Campos de golf	0	0
Campos de futbol	0	0
Rocodromos	0	0
Pistas de petanca	0	0
Pistas de padel	0	0
Pistas de atletismo	0	0
Piscinas cubiertas	0	0
Pistas de squash	0	0
Pistas polideportivas	0	0
Pistas de tenis	0	0
Piscinas al aire libre	1	1
Pabellones polideportivos	0	0
Pabellones con fronton	0	0
Frontones	0	0

15. Turismo - 2017

	Establecimientos	Habitaciones	Plazas
Hoteles			
Casas rurales	1	5	10
Restaurantes			
Hostales			
Pensiones			
Turismo activo			
Agencias de viajes			
Apartamentos			
Campings			
Albergues turísticos			
Empresas organizadoras de congresos y reuniones			

16. Conectividad: Banda ancha Fija

Entidad Municipal	Caudal de Bajada	Fibra optica de centralita	Fibra optica hasta el Hogar
Muro de Aguas	<1Mb	NO	NO

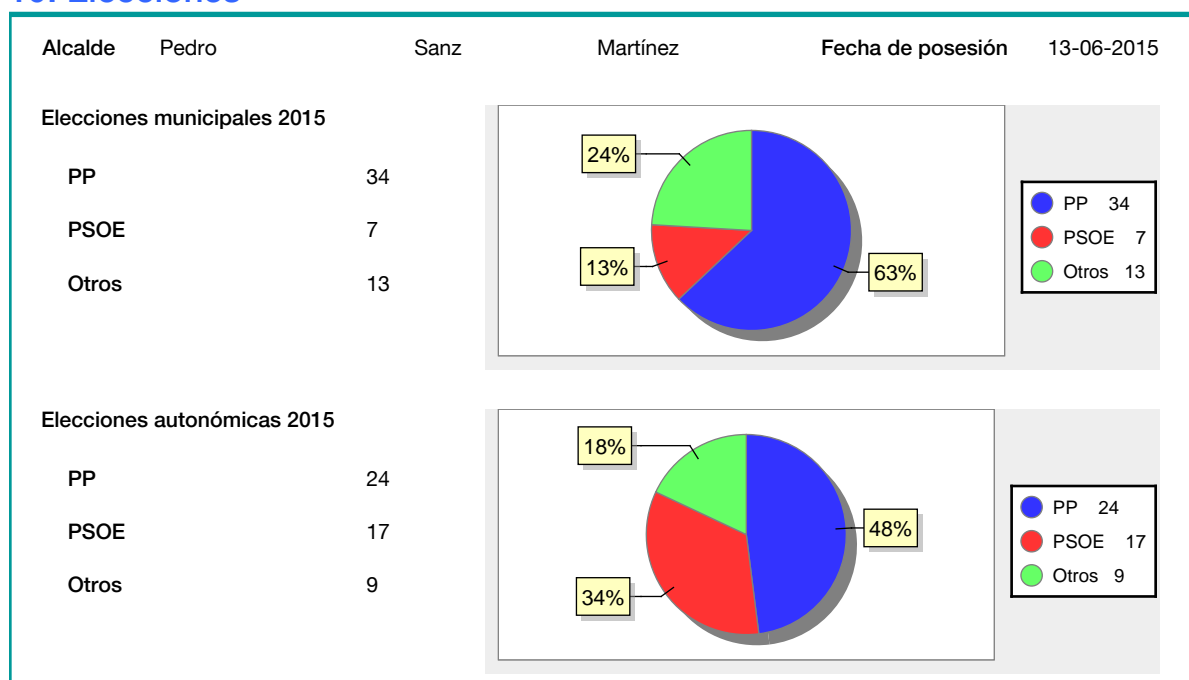
17. Conectividad: Banda ancha Movil

Entidad Municipal	Caudal de Bajada	UMTS
Muro de Aguas		NO

18. Presupuestos Municipales



19. Elecciones



20. Educación - Curso 2016 / 2017 - Centros públicos

Educación Infantil 2º Ciclo, Primaria y Especial		ESO, Bachillerato y Ciclos Formativos	
Institución educativa		Institución educativa	
CRA	Sin centro rural agrupado	Centros	0
Colegios	0	Alumnado	
Alumnado		ESO	0
Alumnos	0	Bachillerato	0
		Ciclos Formativos	0
<div style="border: 1px solid black; padding: 20px; width: fit-content; margin: 0 auto;"> <p>SIN DATOS</p> </div>			

21. Educación - Curso 2016 / 2017 - Centros privados

Educación Infantil 2º Ciclo, Primaria y Especial		ESO, Bachillerato y Ciclos Formativos	
Institución educativa		Institución educativa	
Colegios	0	Centros	0
Alumnado		Alumnado	
Alumnos	0	ESO	0
		Bachillerato	0
		Ciclos Formativos	0
<div style="border: 1px solid black; padding: 20px; width: fit-content; margin: 0 auto;"> <p>SIN DATOS</p> </div>			