

Ficha Municipal - 2017

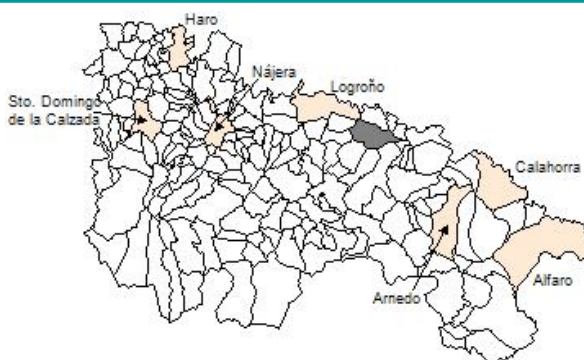
Comunidad Autónoma de La Rioja



Gobierno de La Rioja
Consejería de
Administración Pública
y Hacienda



Instituto
de Estadística
de La Rioja



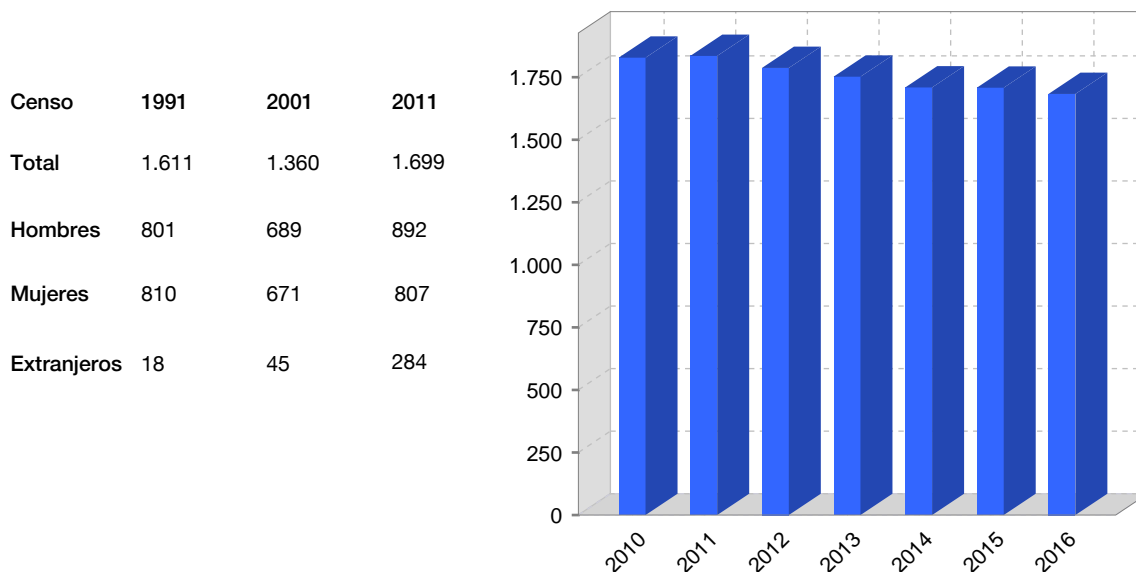
1. Datos Generales

Código INE	26099	Superficie municipal (Km ²)	46,06
Municipio	Murillo de Río Leza	Altitud máxima del núcleo principal del municipio (m)	407
Partido judicial	Logroño	Distancia a la capital	14
Zona de salud	Murillo de río Leza	Número de núcleos	2

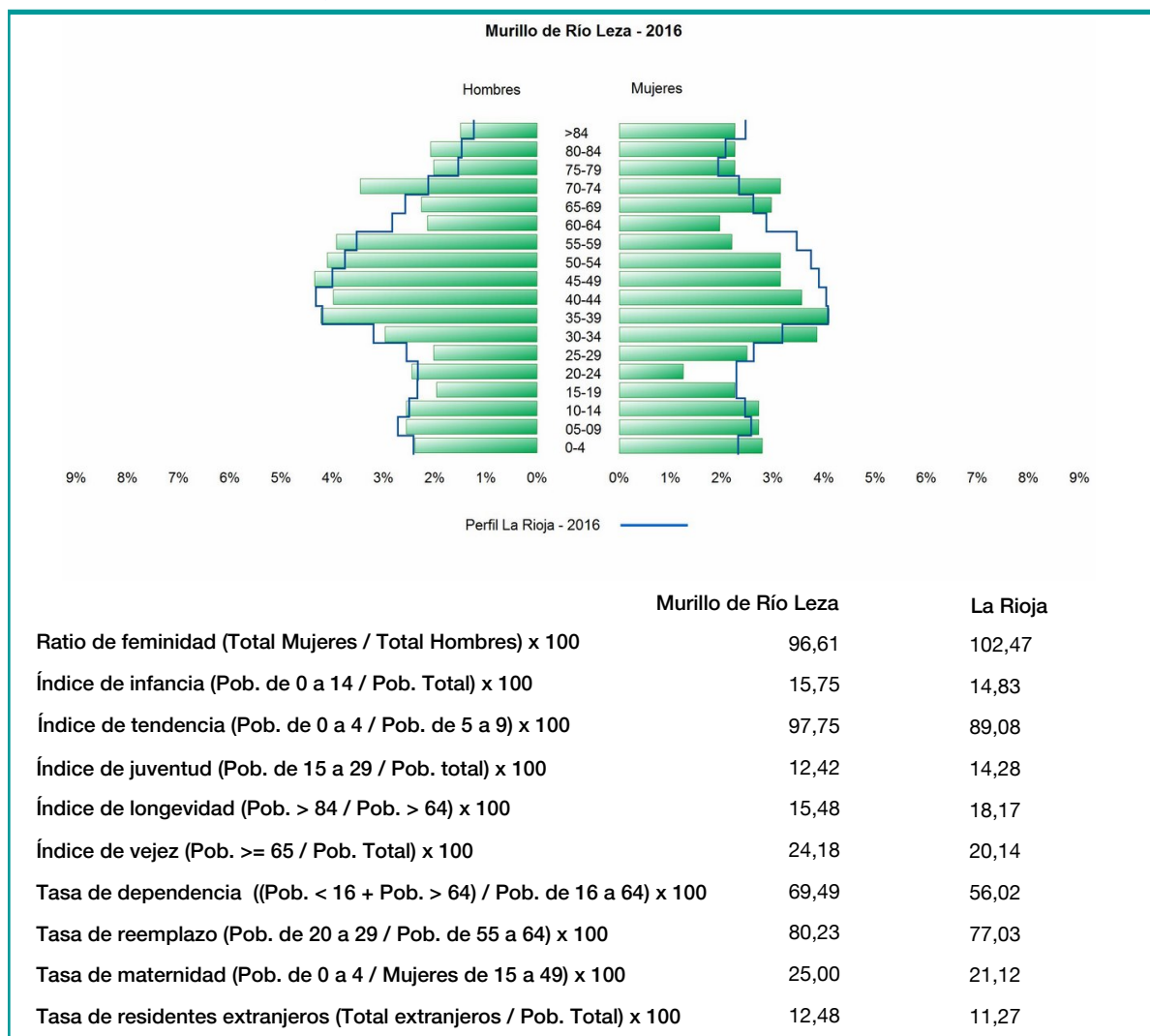
2. Evolución Demográfica

Padrón	2010	2011	2012	2013	2014	2015	2016
Total	1.828	1.835	1.787	1.752	1.709	1.708	1.683
Hombres	968	962	948	907	883	870	856
Mujeres	860	873	839	845	826	838	827
Densidad	39,7	39,8	38,8	38,0	37,1	37,1	36,5

Padrón municipal de habitantes



3. Pirámide, índices y tasas de Población (1/1/2016)



4. Movimiento Natural de la Población

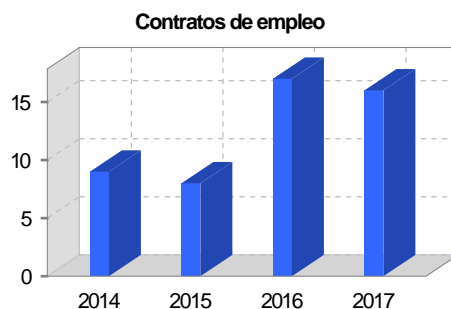
	2010	2011	2012	2013	2014	2015
Nacimientos	15	23	20	12	25	12
Defunciones	19	12	16	21	20	17
Matrimonios	2	4	3	9	8	3
Crecimiento vegetativo	-4	11	4	-9	5	-5
Tasa bruta de mortalidad	10,37	6,63	9,04	12,14	11,71	10,03
Tasa bruta de natalidad	8,19	12,70	11,30	6,93	14,63	7,08
Tasa bruta de nupcialidad	1,09	2,21	1,70	5,20	4,68	1,77

5. Mercado Laboral. (a 31 de marzo)

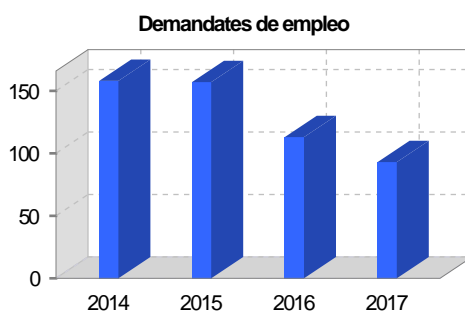
Afiliados en alta laboral en la Seguridad Social (2017)

Total	Régimen general y otros	Autónomo no agrario	Autónomo agrario (SETA)
342	217	95	30

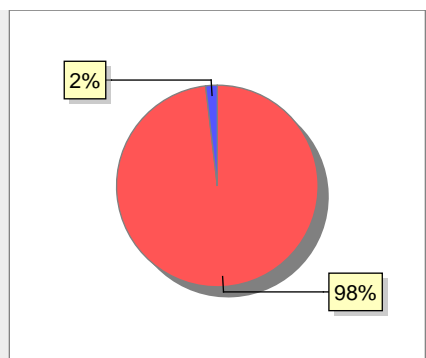
Contratos	2014	2015	2016	2017
Total	9	8	17	16
Hombres	5	5	13	13
Mujeres	4	3	4	3



Paro registrado	2014	2015	2016	2017
Total	158	157	113	93
Hombres	82	80	49	36
Mujeres	76	77	64	57



6. Catastro



● Superficie rústica (Ha.)	4.513,56
● Superficie urbana (Ha.)	85,48

Titulares 2016

Urbano	1.847
Rústico	2.159
Urbano/Rústico	3.204

Unidades Rústicas 2015

Parcelas	8.496
Subparcelas	9.486

Valor Catastral Rústico 2015

Valor (Miles de Euros)	11.243,05
------------------------	-----------

Valor Catastral Urbano 2015 (Miles de Euros)

Valor catastral del suelo	38.686,86
Valor catastral de la construcción	47.149,2

Unidades Urbanas 2015

Industrial	488
Residencial	1.180
Terciario y comercial	371
Equipamiento	12
Suelo vacante	539
Edificio Singular	3

Superficie Urbana 2015

Superficie edificada	36,53
Superficie sin edificar	48,95

7. Ganadería - 2016

	Cabezas ganaderas	Unidades ganaderas
Aves	25.000	125,00
Gallinas		
Pollos	25.000	125,00
Bovinos	122	73,20
Terberos de cebo	122	73,20
Vacas de carne		
Vacas de ordeño		
Conejas		
Conejas		
Ovinos y Caprinos	1.331	199,65
Cabras	35	5,25
Ovejas	1.296	194,40
Porcinos	8	1,28
Cerdas		
Cerdos de cebo	8	1,28

Species	Percentage
Aves	94%
Ovinos y caprinos	5%
Porcinos	0%

8. Distribución General del Terreno - 2016

	Total	Regadío	Secano
Total Municipal	4.608	580	4.028
Tierras de cultivo	3.360	566	2.794
Barbecho y otras tierras	853	56	797
Cultivos herbáceos	1.401	170	1.231
Cultivos leñosos	1.106	340	766
Tierras para pastos	115		115
Pastizales	115		115
Prados naturales			
Terreno forestal	519	14	505
Monte abierto			
Monte leñoso	172		172
Monte maderable	347	14	333
Otras superficies	614		614
Erial a pastos	340		340
Espartizal			
Ríos y lagos	106		106
Superficie no agrícola	158		158
Terreno improductivo	10		10

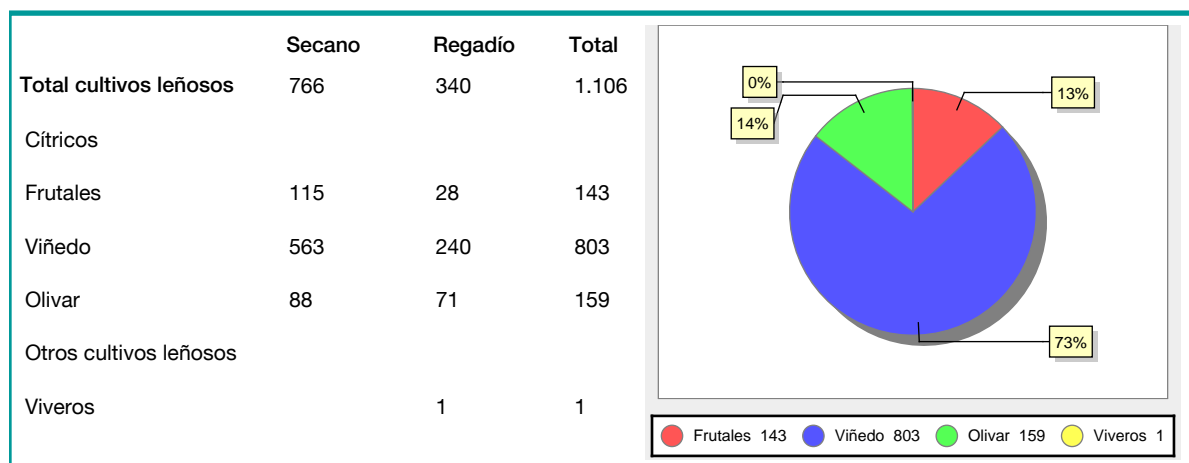
Category	Percentage
Tierras de cultivo	73%
Tierras para pastos	2%
Terreno forestal	11%
Otras superficies	13%

9. Distribución de cultivos herbáceos (Ha.) - 2016

	Secano	Regadío	Total
Total cultivos herbáceos	1.231	170	1.401
Cereales grano	1.107	123	1.230
Leguminosas grano	63	1	64
Patata		3	3
Cultivos industriales			
Flores y plantas			
Cultivos forrajeros	60	25	85
Hortalizas	1	18	19

Crop Type	Percentage
Cereales grano	88%
Cultivos forrajeros	6%
Hortalizas	1%
Leguminosas grano	5%

10. Distribución de cultivos leñosos (Ha.) - 2016



11. Parque de Vehículos

	2008	2009	2010	2011	2012	2013	2014	2015	2016
Total vehículos	1.086	1.114	1.162	1.202	1.210	1.190	1.203	1.202	1.245
Automóviles	715	736	755	779	777	766	761	775	818
Motos	65	68	73	75	82	80	90	90	91
Furgonetas y Camiones	264	262	278	287	282	271	268	266	262
Autobuses	1	1	1	1	1	1	1	1	1
Tractores industriales	2	4	4	5	6	6	9	8	11
Otros vehículos	39	43	51	55	62	66	74	62	62

12. Entidades Financieras

	2011	2012	2013	2014	2015	2016
Entidades financieras de Depósito	3	3	2	2	2	2
Entidades Financieras de Crédito	0	0	0	0	0	0

13. Salud

	2012	2013	2014	2015	2016
Centros de salud	1	1	1	1	1
Consultorios	0	0	0	0	0
Farmacias	1	1	1	1	1
Botiquines	0	0	0	0	0

14. Espacios Deportivos

	2015	2016
Campos de tiro	0	0
Campos de golf	0	0
Campos de futbol	0	0
Rocodromos	0	0
Pistas de petanca	0	0
Pistas de padel	0	0
Pistas de atletismo	0	0
Piscinas cubiertas	0	0
Pistas de squash	0	0
Pistas polideportivas	1	1
Pistas de tenis	0	0
Piscinas al aire libre	1	1
Pabellones polideportivos	1	1
Pabellones con fronton	1	1
Frontones	0	0

15. Turismo - 2017

	Establecimientos	Habitaciones	Plazas
Hoteles			
Casas rurales			
Restaurantes	2		78
Hostales			
Pensiones			
Turismo activo			
Agencias de viajes			
Apartamentos	1	1	12
Campings			
Albergues turísticos			
Empresas organizadoras de congresos y reuniones			

16. Conectividad: Banda ancha Fija

Entidad Municipal	Caudal de Bajada	Fibra optica de centralita	Fibra optica hasta el Hogar
Murillo de Río Leza	30 Mb	SI	NO

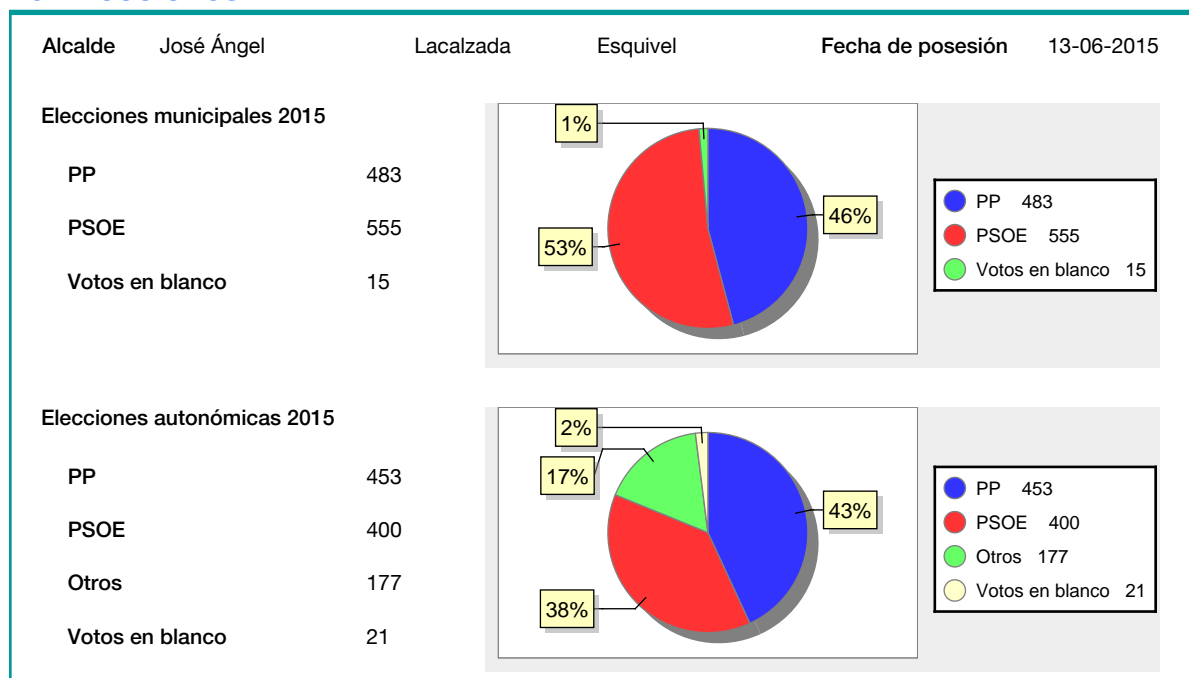
17. Conectividad: Banda ancha Movil

Entidad Municipal	Caudal de Bajada	UMTS
Murillo de Río Leza	6 Mb	SI

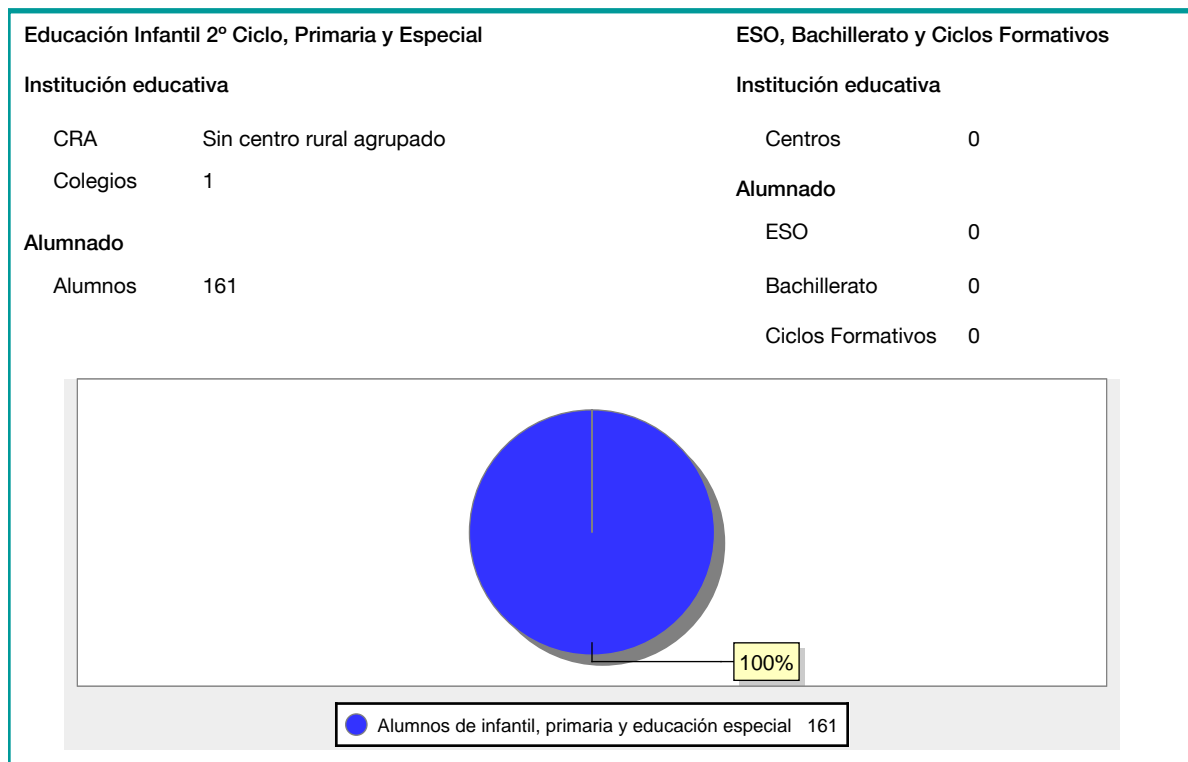
18. Presupuestos Municipales



19. Elecciones



20. Educación - Curso 2016 / 2017 - Centros públicos



21. Educación - Curso 2016 / 2017 - Centros privados

