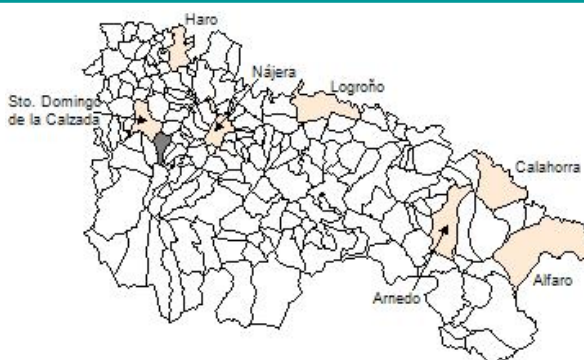


Ficha Municipal - 2017

Comunidad Autónoma de La Rioja



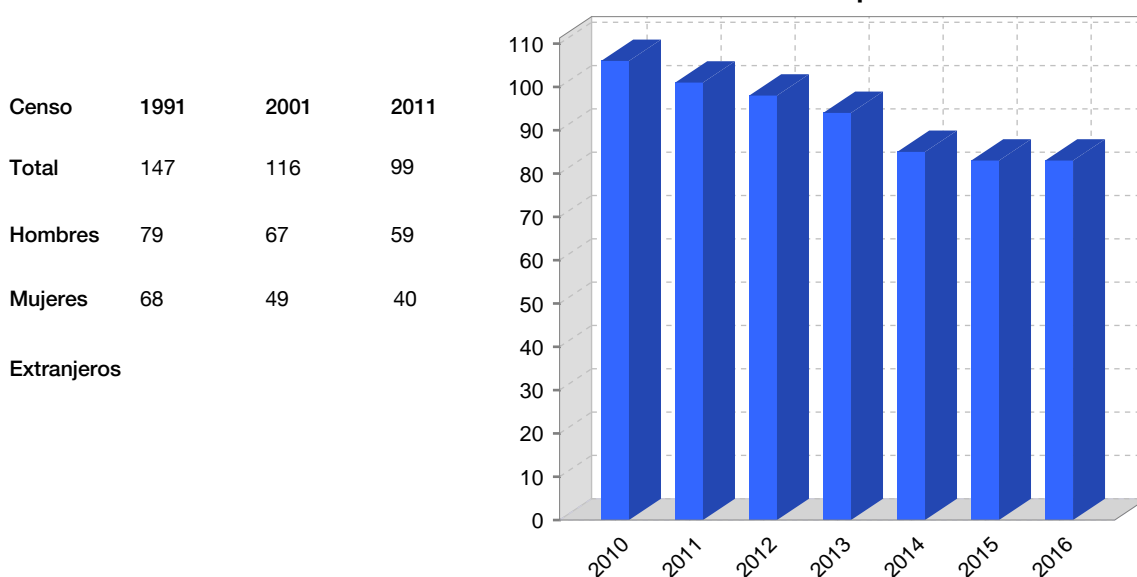
1. Datos Generales

Código INE	26094	Superficie municipal (Km ²)	17,91
Municipio	Manzanares de Rioja	Altitud máxima del núcleo principal del municipio (m)	805
Partido judicial	Haro	Distancia a la capital	46
Zona de salud	Santo Domingo de la Calzada	Número de núcleos	4

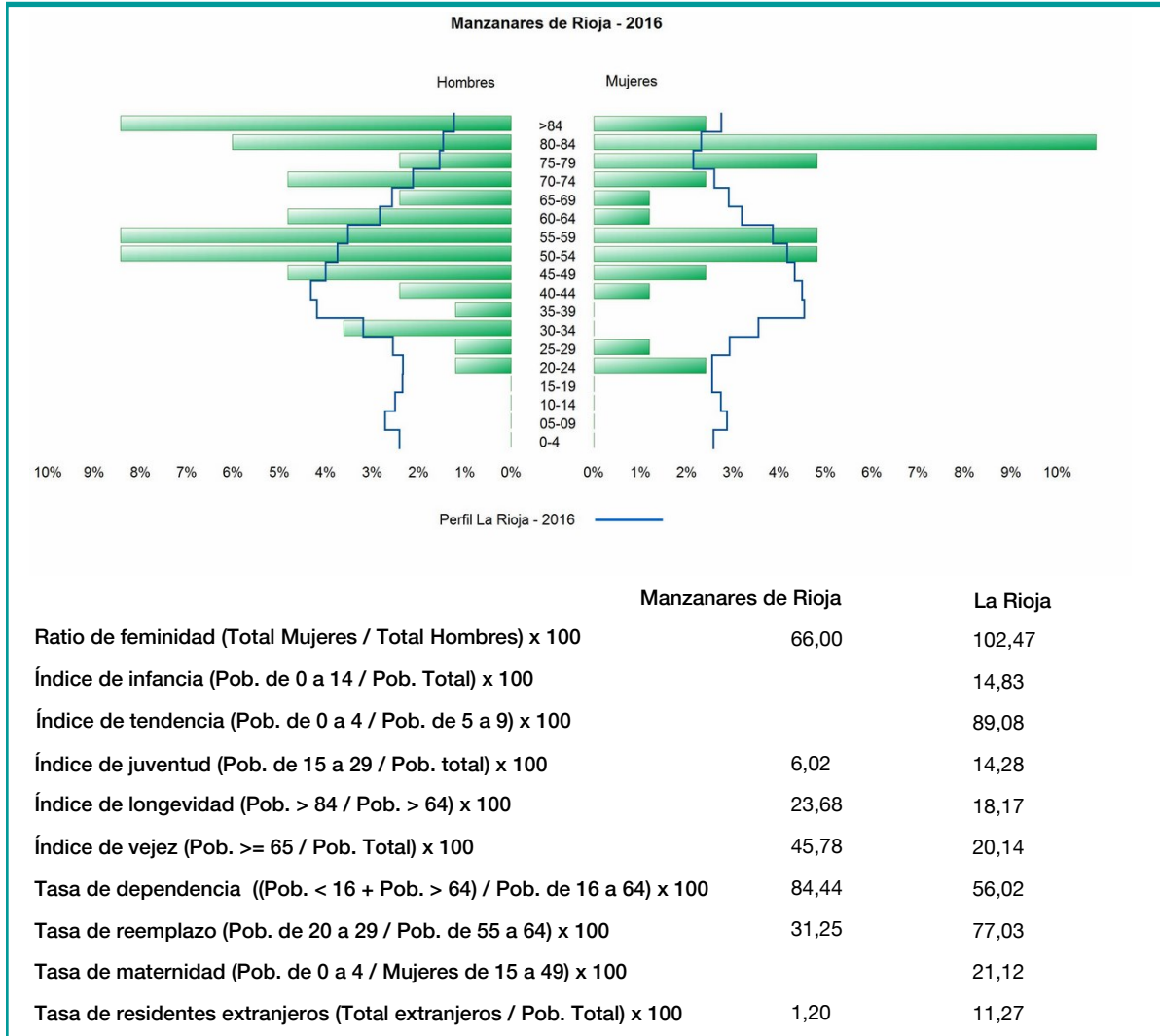
2. Evolución Demográfica

Padrón	2010	2011	2012	2013	2014	2015	2016
Total	106	101	98	94	85	83	83
Hombres	60	59	57	56	51	50	50
Mujeres	46	42	41	38	34	33	33
Densidad	5,9	5,6	5,5	5,2	4,7	4,6	4,6

Padrón municipal de habitantes



3. Pirámide, índices y tasas de Población (1/1/2016)



4. Movimiento Natural de la Población

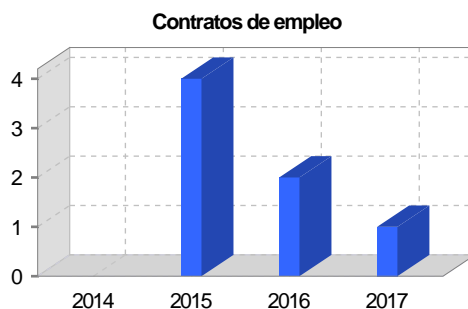
	2010	2011	2012	2013	2014	2015
Nacimientos						
Defunciones		1		6	1	1
Matrimonios						
Crecimiento vegetativo		-1		-6	-1	-1
Tasa bruta de mortalidad		10,05		67,04	11,90	12,05
Tasa bruta de natalidad						
Tasa bruta de nupcialidad						

5. Mercado Laboral. (a 31 de marzo)

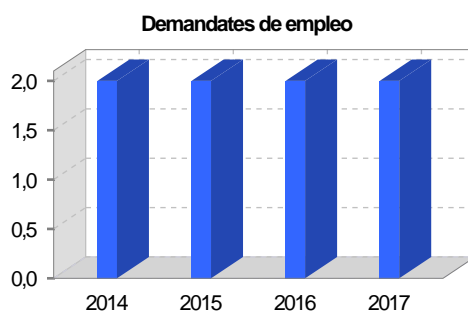
Afiliados en alta laboral en la Seguridad Social (2017)

Total	Régimen general y otros	Autónomo no agrario	Autónomo agrario (SETA)
13	5	3	5

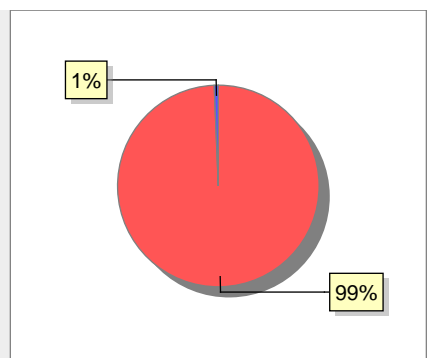
Contratos	2014	2015	2016	2017
Total		4	2	1
Hombres		4	2	
Mujeres				1



Paro registrado	2014	2015	2016	2017
Total	2	2	2	2
Hombres				
Mujeres	2	2	2	2



6. Catastro



● Superficie rústica (Ha.)	1.795,67
● Superficie urbana (Ha.)	11,87

Titulares 2016

Urbano	249
Rústico	550
Urbano/Rústico	651

Unidades Rústicas 2015

Parcelas	1.055
Subparcelas	1.997

Valor Catastral Rústico 2015

Valor (Miles de Euros)	2.075,31
------------------------	----------

Valor Catastral Urbano 2015 (Miles de Euros)

Valor catastral del suelo	4.797,95
Valor catastral de la construcción	3.083,38

Unidades Urbanas 2015

Industrial	112
Residencial	101
Terciario y comercial	6
Equipamiento	3
Suelo vacante	136
Edificio Singular	3

Superficie Urbana 2015

Superficie edificada	4,2
Superficie sin edificar	7,67

7. Ganadería - 2016

	Cabezas ganaderas	Unidades ganaderas
Aves		
Gallinas		
Pollos		
Bovinos		
Terneros de cebo		
Vacas de carne		
Vacas de ordeño		
Conejas		
Conejas		
Ovinos y Caprinos		
Cabras		
Ovejas		
Porcinos		
Cerdas		
Cerdos de cebo		

SIN DATOS

8. Distribución General del Terreno - 2016

	Total	Regadío	Secano
Total Municipal	1.797	133	1.664
Tierras de cultivo	757	131	626
Barbecho y otras tierras	86	5	81
Cultivos herbáceos	668	124	544
Cultivos leñosos	3	2	1
Tierras para pastos	75		75
Pastizales	75		75
Prados naturales			
Terreno forestal	876	2	874
Monte abierto	13		13
Monte leñoso	103		103
Monte maderable	760	2	758
Otras superficies	89		89
Erial a pastos	30		30
Espartizal			
Ríos y lagos	9		9
Superficie no agrícola	48		48
Terreno improductivo	2		2

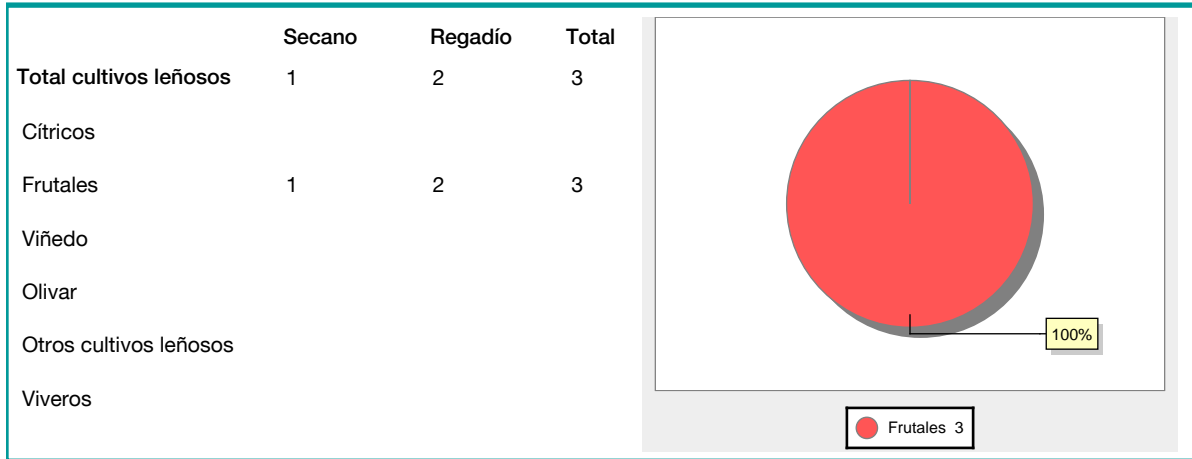
● Tierras de cultivo 757
 ● Tierras para pastos 75
 ● Terreno forestal 876
● Otras superficies 89

9. Distribución de cultivos herbáceos (Ha.) - 2016

	Secano	Regadío	Total
Total cultivos herbáceos	544	124	668
Cereales grano	486	75	561
Leguminosas grano	3		3
Patata		25	25
Cultivos industriales	55	7	62
Flores y plantas			
Cultivos forrajeros			
Hortalizas		17	17

● Cereales grano 561
 ● Leguminosas grano 3
 ● Patata 25
● Hortalizas 17

10. Distribución de cultivos leñosos (Ha.) - 2016



11. Parque de Vehículos

	2008	2009	2010	2011	2012	2013	2014	2015	2016
Total vehículos	76	74	74	78	77	72	71	73	73
Automóviles	57	56	56	59	59	54	53	56	54
Motos	1	1	1	1	1	2	3	3	4
Furgonetas y Camiones	18	17	17	18	17	16	15	14	15
Autobuses	0	0	0	0	0	0	0	0	0
Tractores industriales	0	0	0	0	0	0	0	0	0
Otros vehículos	0	0	0	0	0	0	0	0	0

12. Entidades Financieras

	2011	2012	2013	2014	2015	2016
Entidades financieras de Depósito	0	0	0	0	0	0
Entidades Financieras de Crédito	0	0	0	0	0	0

13. Salud

	2012	2013	2014	2015	2016
Centros de salud	0	0	0	0	0
Consultorios	2	2	2	2	2
Farmacias	0	0	0	0	0
Botiquines	1	1	1	1	1

14. Espacios Deportivos

	2015	2016
Campos de tiro	0	0
Campos de golf	0	0
Campos de futbol	0	0
Rocodromos	0	0
Pistas de petanca	0	0
Pistas de padel	0	0
Pistas de atletismo	0	0
Piscinas cubiertas	0	0
Pistas de squash	0	0
Pistas polideportivas	1	1
Pistas de tenis	0	0
Piscinas al aire libre	0	0
Pabellones polideportivos	0	0
Pabellones con fronton	0	0
Frontones	0	0

15. Turismo - 2017

	Establecimientos	Habitaciones	Plazas
Hoteles			
Casas rurales			
Restaurantes			
Hostales			
Pensiones			
Turismo activo			
Agencias de viajes			
Apartamentos			
Campings			
Albergues turísticos			
Empresas organizadoras de congresos y reuniones			

16. Conectividad: Banda ancha Fija

Entidad Municipal	Caudal de Bajada	Fibra optica de centralita	Fibra optica hasta el Hogar
Manzanares de Rioja	6 Mb	NO	NO

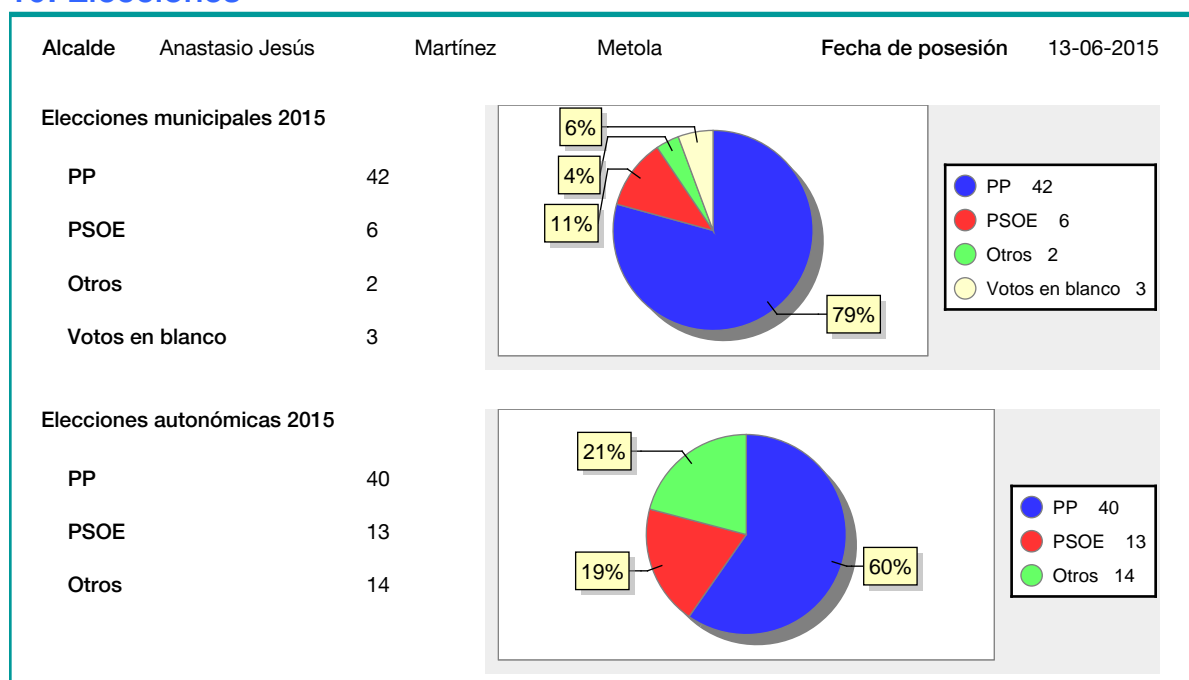
17. Conectividad: Banda ancha Movil

Entidad Municipal	Caudal de Bajada	UMTS
Manzanares de Rioja		NO

18. Presupuestos Municipales



19. Elecciones



20. Educación - Curso 2016 / 2017 - Centros públicos

Educación Infantil 2º Ciclo, Primaria y Especial		ESO, Bachillerato y Ciclos Formativos	
Institución educativa		Institución educativa	
CRA	Sin centro rural agrupado	Centros	0
Colegios	0	Alumnado	
Alumnado		ESO	0
Alumnos	0	Bachillerato	0
		Ciclos Formativos	0
<div style="border: 1px solid black; padding: 20px; width: fit-content; margin: 0 auto;"> <p>SIN DATOS</p> </div>			

21. Educación - Curso 2016 / 2017 - Centros privados

Educación Infantil 2º Ciclo, Primaria y Especial		ESO, Bachillerato y Ciclos Formativos	
Institución educativa		Institución educativa	
Colegios	0	Centros	0
Alumnado		Alumnado	
Alumnos	0	ESO	0
		Bachillerato	0
		Ciclos Formativos	0
<div style="border: 1px solid black; padding: 20px; width: fit-content; margin: 0 auto;"> <p>SIN DATOS</p> </div>			