

**Ficha Municipal - 2017**

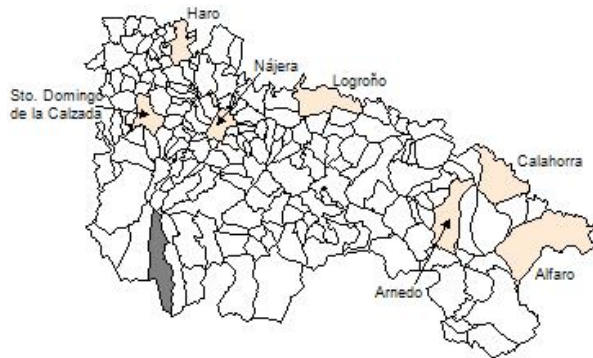
**Comunidad Autónoma de La Rioja**



Gobierno de La Rioja  
Consejería de  
Administración Pública  
y Hacienda



Instituto  
de Estadística  
de La Rioja



**1. Datos Generales**

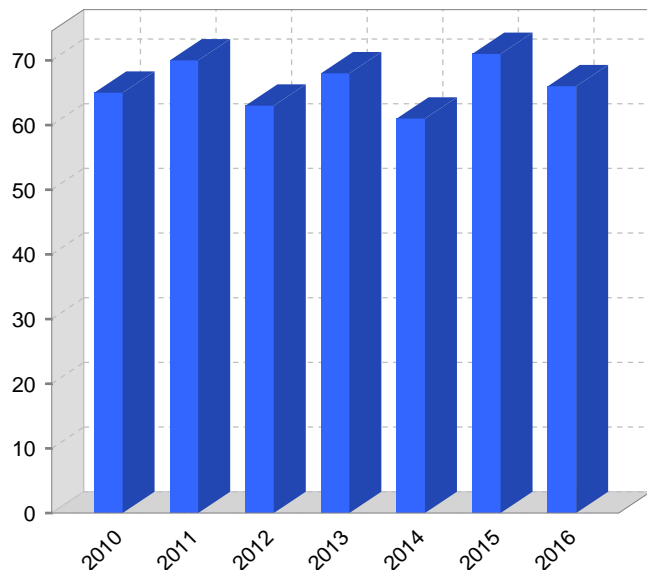
Código INE	26093	Superficie municipal (Km <sup>2</sup> )	84,76
Municipio	Mansilla de la Sierra	Altitud máxima del núcleo principal del municipio (m)	950
Partido judicial	Logroño	Distancia a la capital	72
Zona de salud	Nájera	Número de núcleos	4

**2. Evolución Demográfica**

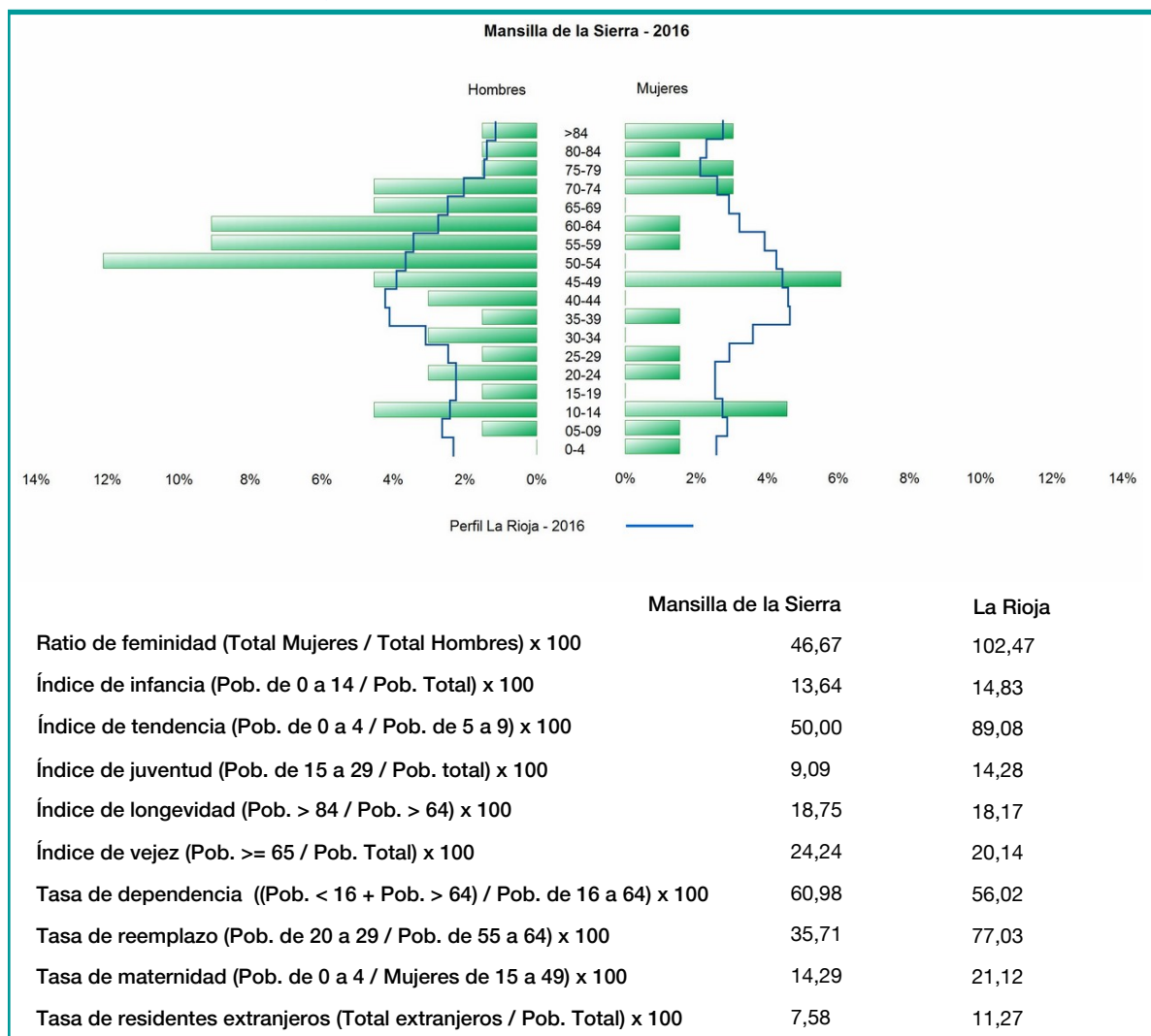
Padrón	2010	2011	2012	2013	2014	2015	2016
Total	65	70	63	68	61	71	66
Hombres	44	46	44	47	43	49	45
Mujeres	21	24	19	21	18	22	21
Densidad	0,8	0,8	0,7	0,8	0,7	0,8	0,8

**Padrón municipal de habitantes**

Censo	1991	2001	2011
Total	49	54	64
Hombres	30	35	44
Mujeres	19	19	20
Extranjeros			



### 3. Pirámide, índices y tasas de Población (1/1/2016)



### 4. Movimiento Natural de la Población

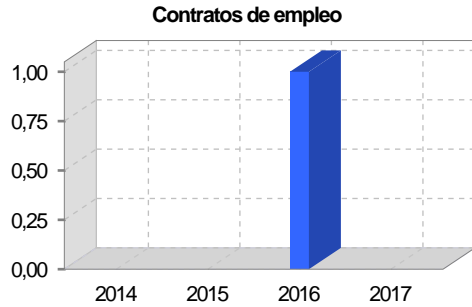
	2010	2011	2012	2013	2014	2015
Nacimientos	1					
Defunciones		1		2		
Matrimonios			1			
Crecimiento vegetativo	1	-1		-2		
Tasa bruta de mortalidad		15,04		31,01		
Tasa bruta de natalidad	14,81					
Tasa bruta de nupcialidad			15,27			

## 5. Mercado Laboral. (a 31 de marzo)

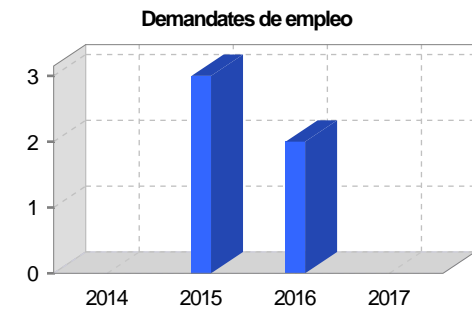
### Afiliados en alta laboral en la Seguridad Social (2017)

Total	Régimen general y otros	Autónomo no agrario	Autónomo agrario (SETA)
10	1	6	3

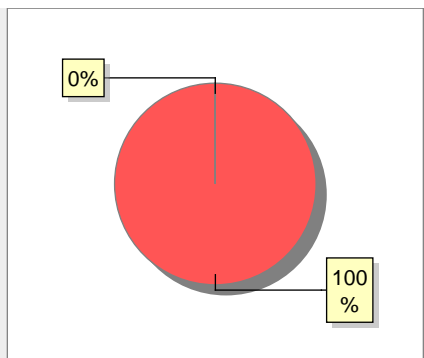
Contratos	2014	2015	2016	2017
Total			1	
Hombres			1	



Paro registrado	2014	2015	2016	2017
Total		3	2	
Hombres		3	2	
Mujeres				



## 6. Catastro



● Superficie rústica (Ha.)	12.605,5
● Superficie urbana (Ha.)	1,98

### Titulares 2016

Urbano	160
Rústico	323
Urbano/Rústico	425

### Unidades Rústicas 2015

Parcelas	4.090
Subparcelas	4.173

### Valor Catastral Rústico 2015

Valor (Miles de Euros)	607,12
------------------------	--------

### Valor Catastral Urbano 2015 (Miles de Euros)

Valor catastral del suelo	434,48
Valor catastral de la construcción	986,22

### Unidades Urbanas 2015

Industrial	78
Residencial	81
Equipamiento	4
Suelo vacante	8

### Superficie Urbana 2015

Superficie edificada	1,63
Superficie sin edificar	0,35

### 7. Ganadería - 2016

	Cabezas ganaderas	Unidades ganaderas
<b>Aves</b>		
Gallinas		
Pollos		
<b>Bovinos</b>	41	41,00
Terneros de cebo		
Vacas de carne	41	41,00
Vacas de ordeño		
<b>Conejas</b>		
Conejas		
<b>Ovinos y Caprinos</b>	1.573	235,95
Cabras	293	43,95
Ovejas	1.280	192,00
<b>Porcinos</b>		
Cerdas		
Cerdos de cebo		

3%  
97%

● Bovino 41 ● Ovino y caprino 1.573

### 8. Distribución General del Terreno - 2016

	Total	Regadío	Secano
<b>Total Municipal</b>	8.469	1	8.468
<b>Tierras de cultivo</b>	2	1	1
Barbecho y otras tierras	1		1
Cultivos herbáceos	1	1	
Cultivos leñosos			
<b>Tierras para pastos</b>	3.135		3.135
Pastizales	3.071		3.071
Prados naturales	64		64
<b>Terreno forestal</b>	3.910		3.910
Monte abierto	144		144
Monte leñoso	1.756		1.756
Monte maderable	2.010		2.010
<b>Otras superficies</b>	1.422		1.422
Erial a pastos	290		290
Espartizal			
Ríos y lagos	705		705
Superficie no agrícola	46		46
Terreno improductivo	381		381

0%  
17%  
37%  
46%

● Tierras de cultivo 2 ● Tierras para pastos 3.135 ● Terreno forestal 3.910  
● Otras superficies 1.422

### 9. Distribución de cultivos herbáceos (Ha.) - 2016

	Secano	Regadío	Total
<b>Total cultivos herbáceos</b>		1	1
Cereales grano			
Leguminosas grano			
Patata		1	1
Cultivos industriales			
Flores y plantas			
Cultivos forrajeros			
Hortalizas			

100%

● Patata 1

## 10. Distribución de cultivos leñosos (Ha.) - 2016

	Secano	Regadío	Total
Total cultivos leñosos			
Cítricos			
Frutales			
Viñedo			
Olivar			
Otros cultivos leñosos			
Viveros			

SIN DATOS

## 11. Parque de Vehículos

	2008	2009	2010	2011	2012	2013	2014	2015	2016
Total vehículos	44	46	47	50	49	44	44	46	48
Automóviles	21	22	22	24	24	21	21	21	23
Motos	3	3	3	4	4	3	4	4	4
Furgonetas y Camiones	20	21	22	21	20	19	18	20	20
Autobuses	0	0	0	0	0	0	0	0	
Tractores industriales	0	0	0	0	0	0	0	0	
Otros vehículos	0	0	0	1	1	1	1	1	1

## 12. Entidades Financieras

	2011	2012	2013	2014	2015	2016
Entidades financieras de Depósito	0	0	0	0	0	0
Entidades Financieras de Crédito	0	0	0	0	0	0

## 13. Salud

	2012	2013	2014	2015	2016
Centros de salud	0	0	0	0	0
Consultorios	1	1	1	1	1
Farmacias	0	0	0	0	0
Botiquines	0	0	0	0	0

#### 14. Espacios Deportivos

	2015	2016
Campos de tiro	0	0
Campos de golf	0	0
Campos de futbol	0	0
Rocodromos	0	0
Pistas de petanca	0	0
Pistas de padel	0	0
Pistas de atletismo	0	0
Piscinas cubiertas	0	0
Pistas de squash	0	0
Pistas polideportivas	0	0
Pistas de tenis	1	1
Piscinas al aire libre	1	1
Pabellones polideportivos	0	0
Pabellones con fronton	0	0
Frontones	1	1

#### 15. Turismo - 2017

	Establecimientos	Habitaciones	Plazas
Hoteles			
Casas rurales	1	5	10
Restaurantes			
Hostales			
Pensiones			
Turismo activo			
Agencias de viajes			
Apartamentos			
Campings			
Albergues turísticos			
Empresas organizadoras de congresos y reuniones			

#### 16. Conectividad: Banda ancha Fija

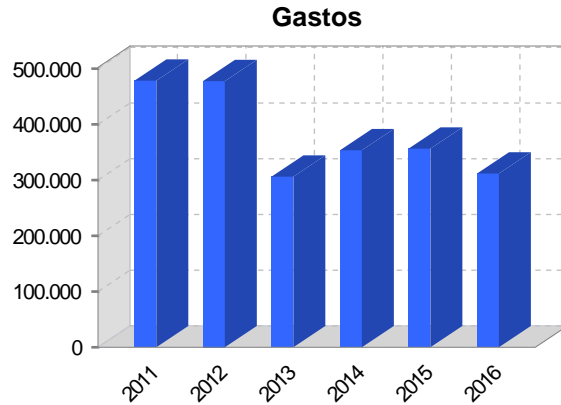
Entidad Municipal	Caudal de Bajada	Fibra optica de centralita	Fibra optica hasta el Hogar
Mansilla de la Sierra	6 Mb	NO	NO

#### 17. Conectividad: Banda ancha Movil

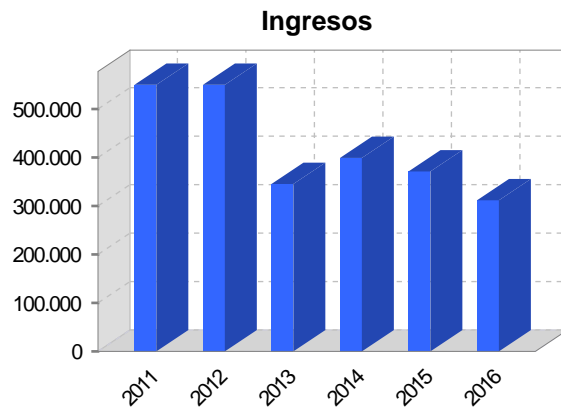
Entidad Municipal	Caudal de Bajada	UMTS
Mansilla de la Sierra		NO

## 18. Presupuestos Municipales

Gastos por capitulos	2016
Gastos de Personal	61.000
Gastos en Bienes Corrientes y Servicios	132.000
Gastos Financieros	500
Transferencias Corrientes	18.200
Inversiones Reales	100.000
Transferencias de Capital	0
Activos Financieros	0
Pasivos Financieros	0



Ingresos por capitulos	2016
Impuestos Directos	136.100
Impuestos Indirectos	500
Tasas y Otros Ingresos	10.900
Transferencias Corrientes	66.000
Ingresos Patrimoniales	27.200
Enajenacion de Inversiones Reales	0
Transferencias de Capital	71.000
Activos Financieros	0
Pasivos Financieros	0

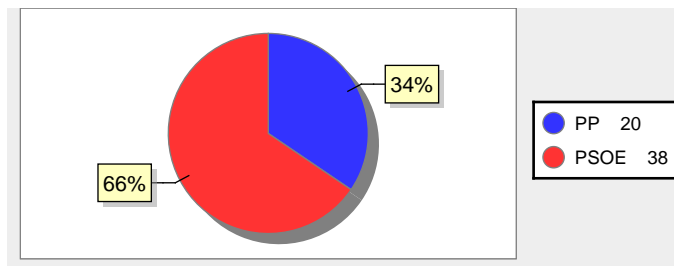


## 19. Elecciones

Alcalde José Manuel Ballesteros Pablo Fecha de posesión 13-06-2015

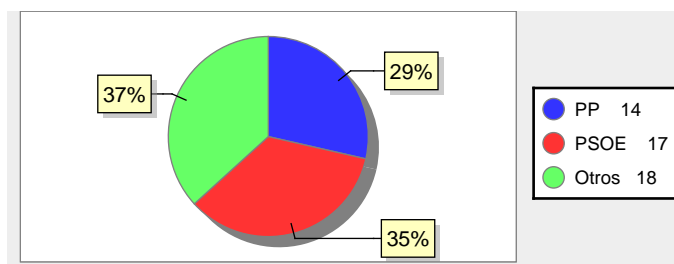
### Elecciones municipales 2015

PP	20
PSOE	38



### Elecciones autonómicas 2015

PP	14
PSOE	17
Otros	18



## 20. Educación - Curso 2016 / 2017 - Centros públicos

Educación Infantil 2º Ciclo, Primaria y Especial		ESO, Bachillerato y Ciclos Formativos	
<b>Institución educativa</b>		<b>Institución educativa</b>	
CRA	Sin centro rural agrupado	Centros	0
Colegios	0	<b>Alumnado</b>	
<b>Alumnado</b>		ESO	0
Alumnos	0	Bachillerato	0
		Ciclos Formativos	0
<div style="border: 1px solid black; padding: 20px; width: fit-content; margin: 0 auto;"> <p>SIN DATOS</p> </div>			

## 21. Educación - Curso 2016 / 2017 - Centros privados

Educación Infantil 2º Ciclo, Primaria y Especial		ESO, Bachillerato y Ciclos Formativos	
<b>Institución educativa</b>		<b>Institución educativa</b>	
Colegios	0	Centros	0
<b>Alumnado</b>		<b>Alumnado</b>	
Alumnos	0	ESO	0
		Bachillerato	0
		Ciclos Formativos	0
<div style="border: 1px solid black; padding: 20px; width: fit-content; margin: 0 auto;"> <p>SIN DATOS</p> </div>			