

Ficha Municipal - 2017

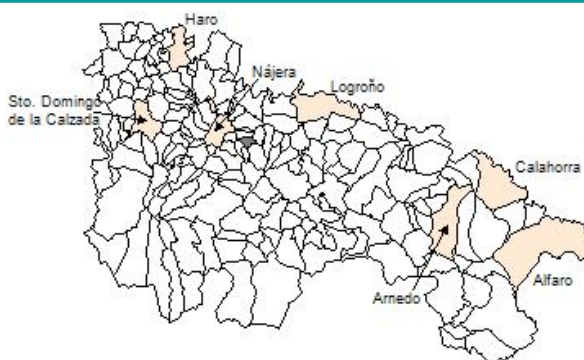
Comunidad Autónoma de La Rioja



Gobierno de La Rioja
Consejería de
Administración Pública
y Hacienda



Instituto
de Estadística
de La Rioja



1. Datos Generales

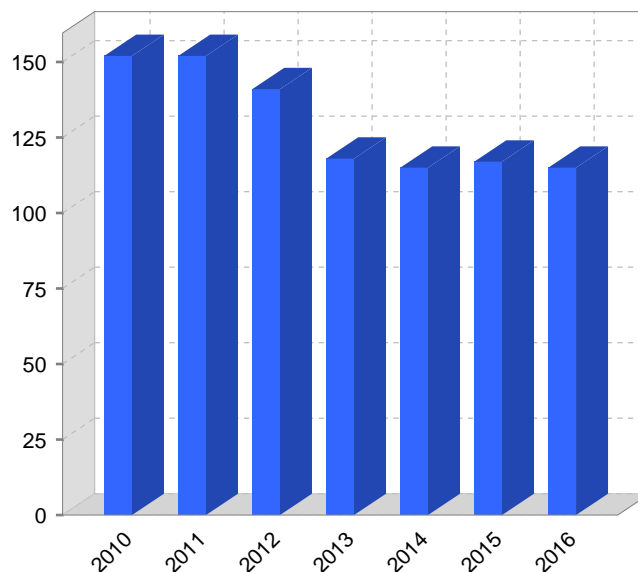
Código INE	26092	Superficie municipal (Km ²)	6,16
Municipio	Manjarrés	Altitud máxima del núcleo principal del municipio (m)	629
Partido judicial	Logroño	Distancia a la capital	26
Zona de salud	Nájera	Número de núcleos	2

2. Evolución Demográfica

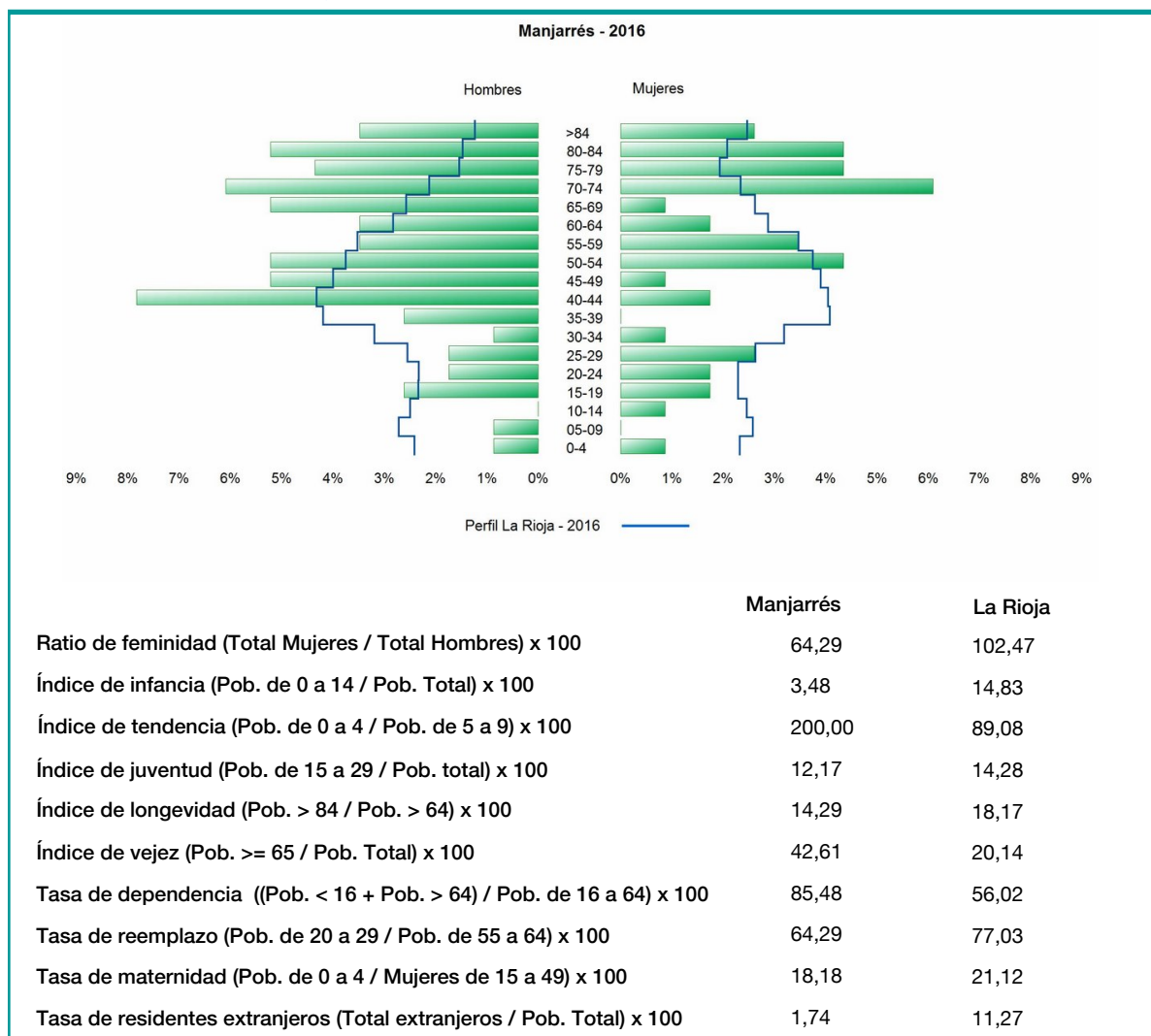
Padrón	2010	2011	2012	2013	2014	2015	2016
Total	152	152	141	118	115	117	115
Hombres	85	83	79	66	65	71	70
Mujeres	67	69	62	52	50	46	45
Densidad	24,7	24,7	22,9	19,1	18,7	19,0	18,7

Padrón municipal de habitantes

Censo	1991	2001	2011
Total	148	143	128
Hombres	81	80	71
Mujeres	67	63	57
Extranjeros			9



3. Pirámide, índices y tasas de Población (1/1/2016)



4. Movimiento Natural de la Población

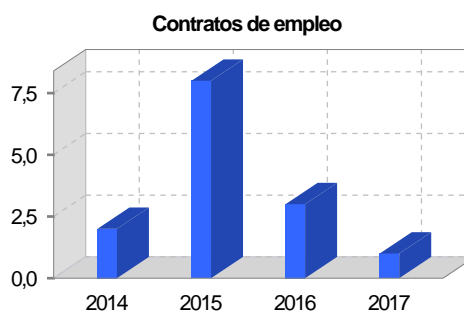
	2010	2011	2012	2013	2014	2015
Nacimientos						1
Defunciones		2	2	1	4	
Matrimonios						
Crecimiento vegetativo		-2	-2	-1	-4	1
Tasa bruta de mortalidad		13,65	15,44	8,58	34,48	
Tasa bruta de natalidad						8,62
Tasa bruta de nupcialidad						

5. Mercado Laboral. (a 31 de marzo)

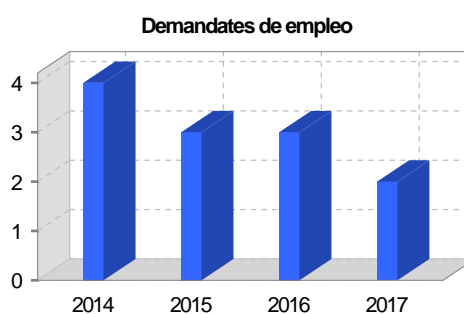
Afiliados en alta laboral en la Seguridad Social (2017)

Total	Régimen general y otros	Autónomo no agrario	Autónomo agrario (SETA)
54	23	18	13

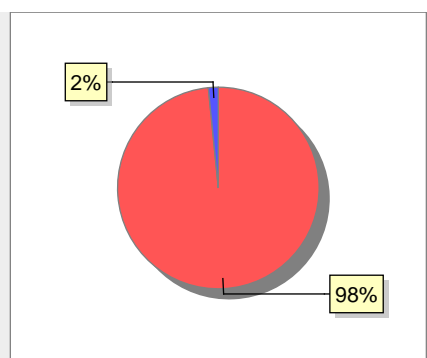
Contratos	2014	2015	2016	2017
Total	2	8	3	1
Hombres	2	8	3	1



Paro registrado	2014	2015	2016	2017
Total	4	3	3	2
Hombres	2	2	3	2
Mujeres	2	1		



6. Catastro



● Superficie rústica (Ha.)	692,56
● Superficie urbana (Ha.)	11,2

Titulares 2016

Urbano	197
Rústico	212
Urbano/Rústico	318

Unidades Rústicas 2015

Parcelas	550
Subparcelas	833

Valor Catastral Rústico 2015

Valor (Miles de Euros)	1.777,9
------------------------	---------

Valor Catastral Urbano 2015 (Miles de Euros)

Valor catastral del suelo	1.435,56
Valor catastral de la construcción	2.931,26

Unidades Urbanas 2015

Industrial	106
Residencial	82
Terciario y comercial	3
Equipamiento	5
Suelo vacante	44
Edificio Singular	1

Superficie Urbana 2015

Superficie edificada	7,12
Superficie sin edificar	4,08

7. Ganadería - 2016

	Cabezas ganaderas	Unidades ganaderas
Aves		
Gallinas		
Pollos		
Bovinos		
Terneros de cebo		
Vacas de carne		
Vacas de ordeño		
Conejas		
Conejas		
Ovinos y Caprinos	142	21,30
Cabras	142	21,30
Ovejas		
Porcinos	4.008	666,20
Cerdas	178	53,40
Cerdos de cebo	3.830	612,80

97% - Porcino 4.008
3% - Ovino y caprino 142

8. Distribución General del Terreno - 2016

	Total	Regadío	Secano
Total Municipal	616	129	487
Tierras de cultivo	420	120	300
Barbecho y otras tierras	50	13	37
Cultivos herbáceos	173	87	86
Cultivos leñosos	197	20	177
Tierras para pastos	7		7
Pastizales	7		7
Prados naturales			
Terreno forestal	113	9	104
Monte abierto	3		3
Monte leñoso	53		53
Monte maderable	57	9	48
Otras superficies	76		76
Erial a pastos	14		14
Espartizal			
Ríos y lagos	10		10
Superficie no agrícola	50		50
Terreno improductivo	2		2

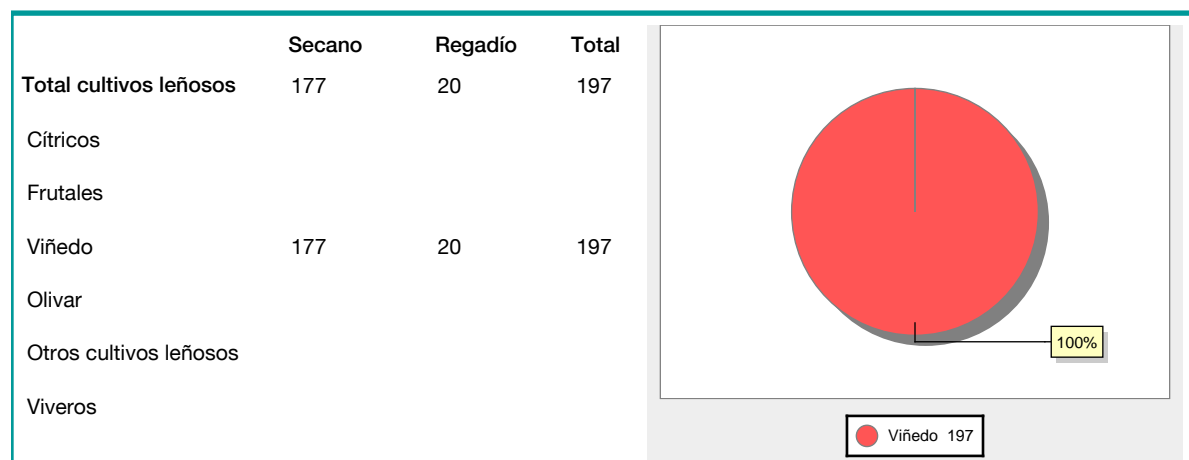
68% - Tierras de cultivo 420
18% - Terreno forestal 113
12% - Otras superficies 76
1% - Tierras para pastos 7

9. Distribución de cultivos herbáceos (Ha.) - 2016

	Secano	Regadío	Total
Total cultivos herbáceos	86	87	173
Cereales grano	81	68	149
Leguminosas grano		1	1
Patata		1	1
Cultivos industriales		13	13
Flores y plantas			
Cultivos forrajeros	5	1	6
Hortalizas		3	3

93% - Cereales grano 149
4% - Cultivos forrajeros 6
2% - Cultivos industriales 13
1% - Leguminosas grano 1
1% - Patata 1

10. Distribución de cultivos leñosos (Ha.) - 2016



11. Parque de Vehículos

	2008	2009	2010	2011	2012	2013	2014	2015	2016
Total vehículos	146	129	134	134	132	136	138	133	137
Automóviles	76	73	75	77	74	77	77	81	83
Motos	5	7	6	5	5	4	5	4	5
Furgonetas y Camiones	43	37	39	39	40	41	41	38	40
Autobuses	0	0	0	0	0	0	0	0	
Tractores industriales	5	0	0	0	0	0	0	0	
Otros vehículos	17	12	14	13	13	14	15	10	9

12. Entidades Financieras

	2011	2012	2013	2014	2015	2016
Entidades financieras de Depósito	1	1	1	1	1	1
Entidades Financieras de Crédito	0	0	0	0	0	0

13. Salud

	2012	2013	2014	2015	2016
Centros de salud	0	0	0	0	0
Consultorios	1	1	1	1	1
Farmacias	0	0	0	0	0
Botiquines	1	1	1	1	1

14. Espacios Deportivos

	2015	2016
Campos de tiro	0	0
Campos de golf	0	0
Campos de futbol	0	0
Rocodromos	0	0
Pistas de petanca	0	0
Pistas de padel	0	0
Pistas de atletismo	0	0
Piscinas cubiertas	0	0
Pistas de squash	0	0
Pistas polideportivas	0	0
Pistas de tenis	0	0
Piscinas al aire libre	0	0
Pabellones polideportivos	0	0
Pabellones con fronton	0	0
Frontones	0	0

15. Turismo - 2017

	Establecimientos	Habitaciones	Plazas
Hoteles			
Casas rurales			
Restaurantes			
Hostales			
Pensiones			
Turismo activo			
Agencias de viajes			
Apartamentos			
Campings			
Albergues turísticos			
Empresas organizadoras de congresos y reuniones			

16. Conectividad: Banda ancha Fija

Entidad Municipal	Caudal de Bajada	Fibra optica de centralita	Fibra optica hasta el Hogar
Manjarrés	1 Mb	NO	NO

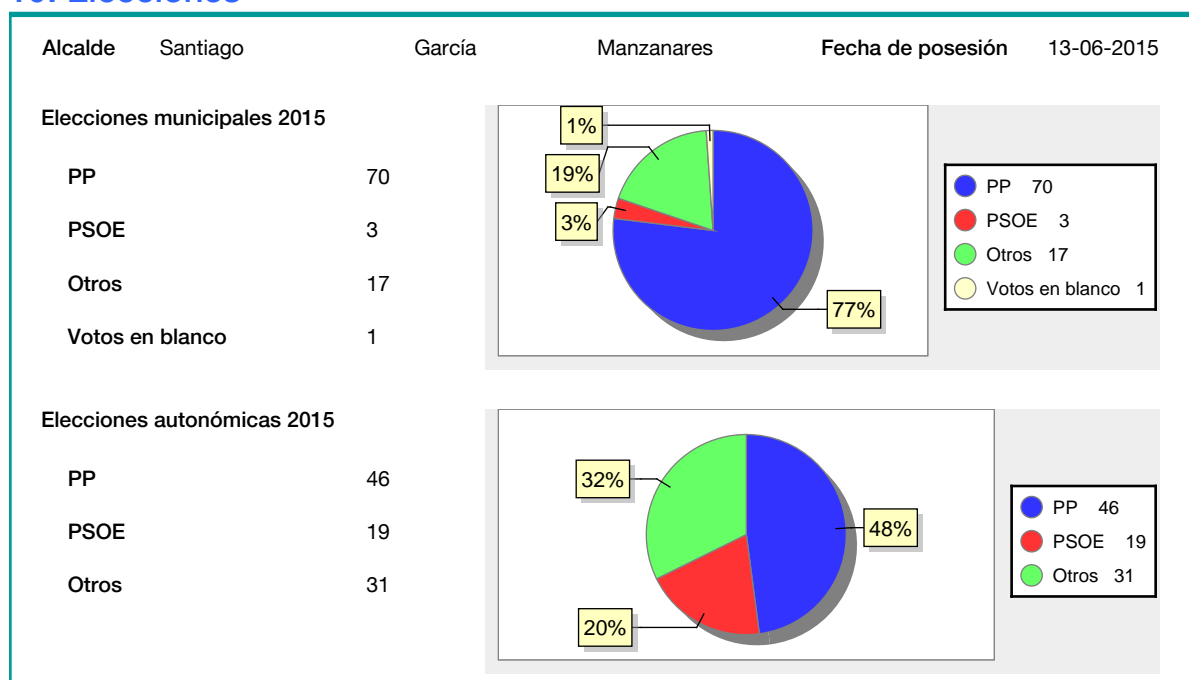
17. Conectividad: Banda ancha Movil

Entidad Municipal	Caudal de Bajada	UMTS
Manjarrés		NO

18. Presupuestos Municipales



19. Elecciones



20. Educación - Curso 2016 / 2017 - Centros públicos

Educación Infantil 2º Ciclo, Primaria y Especial		ESO, Bachillerato y Ciclos Formativos	
Institución educativa		Institución educativa	
CRA	Sin centro rural agrupado	Centros	0
Colegios	0	Alumnado	
Alumnado		ESO	0
Alumnos	0	Bachillerato	0
		Ciclos Formativos	0

SIN DATOS

21. Educación - Curso 2016 / 2017 - Centros privados

Educación Infantil 2º Ciclo, Primaria y Especial		ESO, Bachillerato y Ciclos Formativos	
Institución educativa		Institución educativa	
Colegios	0	Centros	0
Alumnado		Alumnado	
Alumnos	0	ESO	0
		Bachillerato	0
		Ciclos Formativos	0

SIN DATOS