

Ficha Municipal - 2017

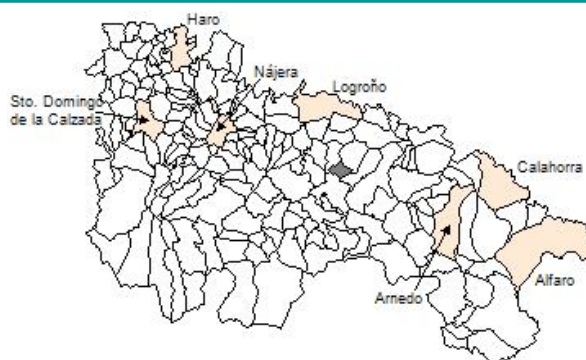
Comunidad Autónoma de La Rioja



Gobierno de La Rioja
Consejería de
Administración Pública
y Hacienda



Instituto
de Estadística
de La Rioja



1. Datos Generales

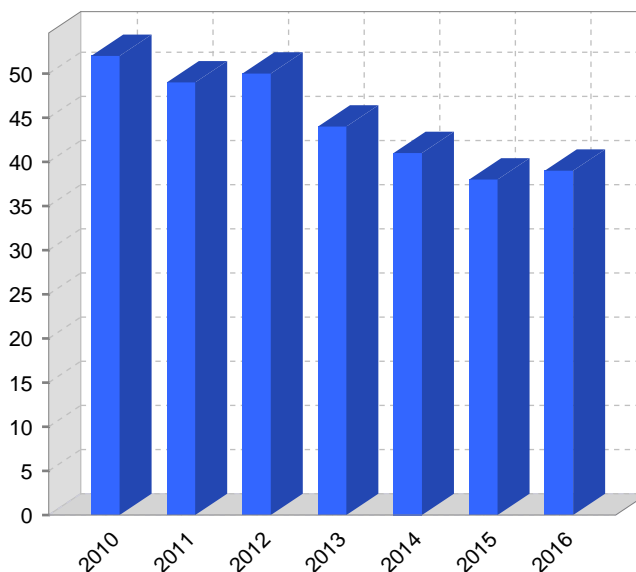
Código INE	26088	Superficie municipal (Km ²)	11,12
Municipio	Leza de Río Leza	Altitud máxima del núcleo principal del municipio (m)	567
Partido judicial	Logroño	Distancia a la capital	21
Zona de salud	Alberite	Número de núcleos	2

2. Evolución Demográfica

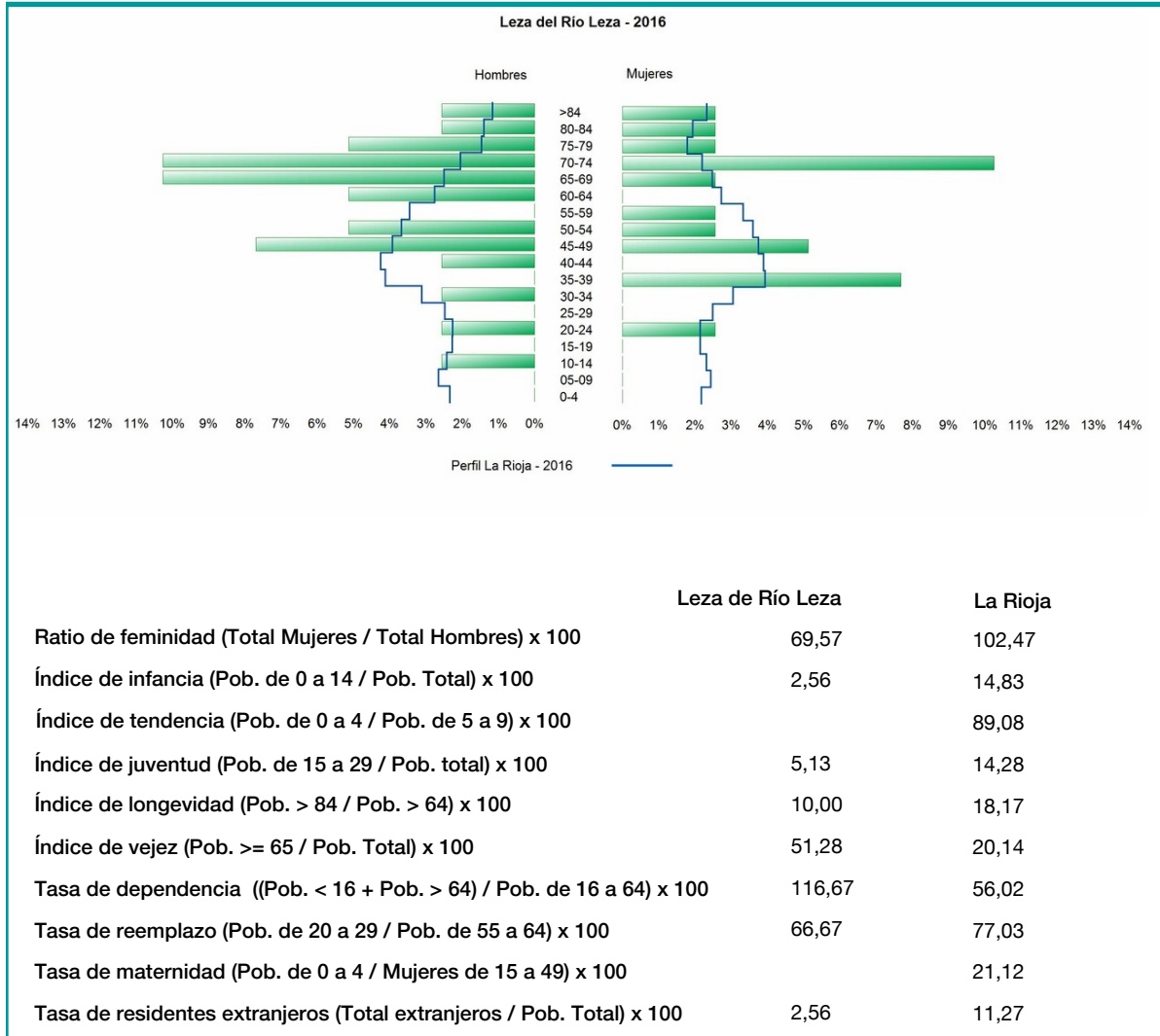
Padrón	2010	2011	2012	2013	2014	2015	2016
Total	52	49	50	44	41	38	39
Hombres	31	28	28	26	24	22	23
Mujeres	21	21	22	18	17	16	16
Densidad	4,7	4,4	4,5	4,0	3,7	3,4	3,5

Padrón municipal de habitantes

Censo	1991	2001	2011
Total	27	36	50
Hombres	18	19	28
Mujeres	9	17	22
Extranjeros			1



3. Pirámide, índices y tasas de Población (1/1/2016)



4. Movimiento Natural de la Población

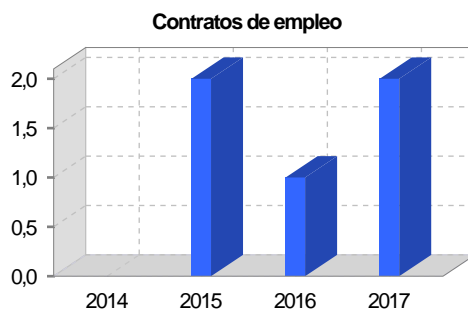
	2010	2011	2012	2013	2014	2015
Nacimientos						
Defunciones						1
Matrimonios	2			1		
Crecimiento vegetativo						-1
Tasa bruta de mortalidad						25,97
Tasa bruta de natalidad						
Tasa bruta de nupcialidad	39,60			23,53		

5. Mercado Laboral. (a 31 de marzo)

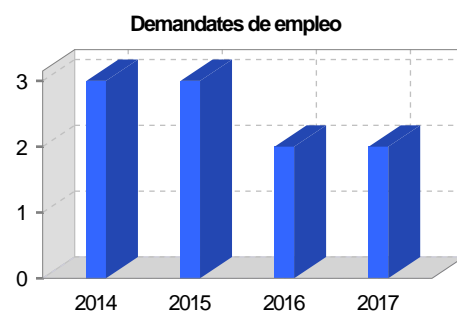
Afiliados en alta laboral en la Seguridad Social (2017)

Total	Régimen general y otros	Autónomo no agrario	Autónomo agrario (SETA)
19	17	1	1

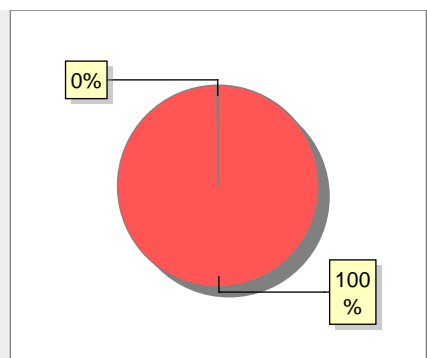
Contratos	2014	2015	2016	2017
Total		2	1	2
Hombres		1	1	
Mujeres		1		2



Paro registrado	2014	2015	2016	2017
Total	3	3	2	2
Hombres	1	1	1	1
Mujeres	2	2	1	1



6. Catastro



● Superficie rústica (Ha.)	1.122,76
● Superficie urbana (Ha.)	2,1

Titulares 2016

Urbano	127
Rústico	367
Urbano/Rústico	423

Unidades Rústicas 2015

Parcelas	1.572
Subparcelas	1.709

Valor Catastral Rústico 2015

Valor (Miles de Euros)	136,25
------------------------	--------

Valor Catastral Urbano 2015 (Miles de Euros)

Valor catastral del suelo	317,59
Valor catastral de la construcción	707,46

Unidades Urbanas 2015

Industrial	76
Residencial	30
Equipamiento	3
Suelo vacante	46
Edificio Singular	1

Superficie Urbana 2015

Superficie edificada	1,64
Superficie sin edificar	0,46

7. Ganadería - 2016

	Cabezas ganaderas	Unidades ganaderas
Aves		
Gallinas		
Pollos		
Bovinos	138	130,00
Terneros de cebo	20	12,00
Vacas de carne	118	118,00
Vacas de ordeño		
Conejas		
Conejas		
Ovinos y Caprinos	89	13,35
Cabras	25	3,75
Ovejas	64	9,60
Porcinos		
Cerdas		
Cerdos de cebo		

Categoría	Porcentaje
Bovino	61%
Ovino y caprino	39%

8. Distribución General del Terreno - 2016

	Total	Regadío	Secano
Total Municipal	1.112	23	1.089
Tierras de cultivo	84	19	65
Barbecho y otras tierras	16	3	13
Cultivos herbáceos	7	4	3
Cultivos leñosos	61	12	49
Tierras para pastos	307		307
Pastizales	307		307
Prados naturales			
Terreno forestal	394	4	390
Monte abierto			
Monte leñoso	194		194
Monte maderable	200	4	196
Otras superficies	327		327
Erial a pastos	268		268
Espartizal			
Ríos y lagos	21		21
Superficie no agrícola	22		22
Terreno improductivo	16		16

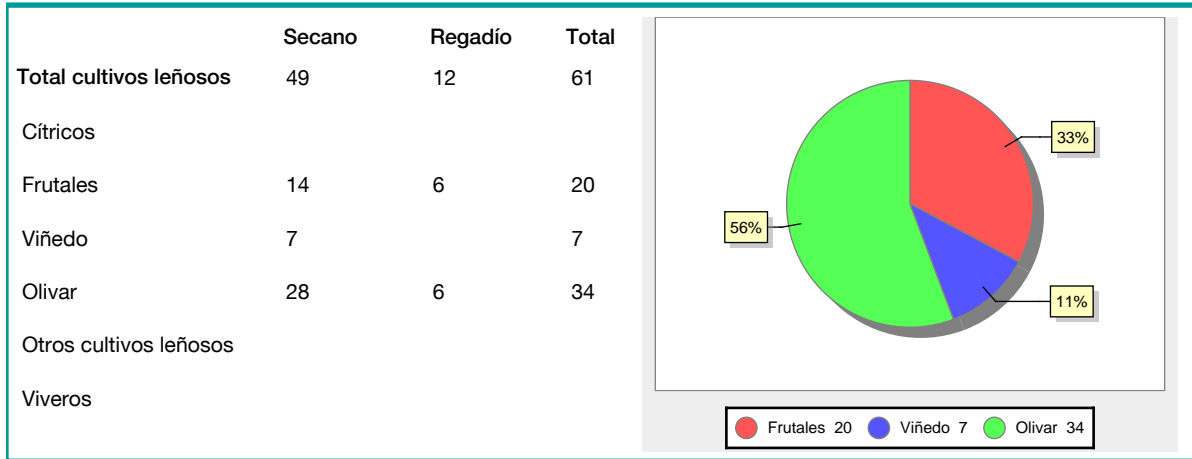
Categoría	Porcentaje
Tierras de cultivo	8%
Tierras para pastos	28%
Terreno forestal	35%
Otras superficies	29%

9. Distribución de cultivos herbáceos (Ha.) - 2016

	Secano	Regadío	Total
Total cultivos herbáceos	3	4	7
Cereales grano	1	2	3
Leguminosas grano			
Patata		1	1
Cultivos industriales			
Flores y plantas			
Cultivos forrajeros	2	1	3
Hortalizas			

Categoría	Porcentaje
Cereales grano	43%
Patata	14%
Cultivos forrajeros	43%

10. Distribución de cultivos leñosos (Ha.) - 2016



11. Parque de Vehículos

	2008	2009	2010	2011	2012	2013	2014	2015	2016
Total vehículos	45	47	46	48	52	47	44	43	44
Automóviles	14	13	13	15	18	14	13	15	15
Motos	2	3	3	3	4	4	3	2	3
Furgonetas y Camiones	18	20	19	19	20	19	18	17	17
Autobuses	0	0	0	0	0	0	0	0	
Tractores industriales	4	3	3	3	3	3	3	3	3
Otros vehículos	7	8	8	8	7	7	7	6	6

12. Entidades Financieras

	2011	2012	2013	2014	2015	2016
Entidades financieras de Depósito	0	0	0	0	0	0
Entidades Financieras de Crédito	0	0	0	0	0	0

13. Salud

	2012	2013	2014	2015	2016
Centros de salud	0	0	0	0	0
Consultorios	1	1	1	1	1
Farmacias	0	0	0	0	0
Botiquines	0	0	0	0	0

14. Espacios Deportivos

	2015	2016
Campos de tiro	0	0
Campos de golf	0	0
Campos de futbol	0	0
Rocodromos	0	0
Pistas de petanca	0	0
Pistas de padel	0	0
Pistas de atletismo	0	0
Piscinas cubiertas	0	0
Pistas de squash	0	0
Pistas polideportivas	0	0
Pistas de tenis	0	0
Piscinas al aire libre	0	0
Pabellones polideportivos	0	0
Pabellones con fronton	0	0
Frontones	0	0

15. Turismo - 2017

	Establecimientos	Habitaciones	Plazas
Hoteles			
Casas rurales			
Restaurantes			
Hostales			
Pensiones			
Turismo activo			
Agencias de viajes			
Apartamentos			
Campings			
Albergues turísticos			
Empresas organizadoras de congresos y reuniones			

16. Conectividad: Banda ancha Fija

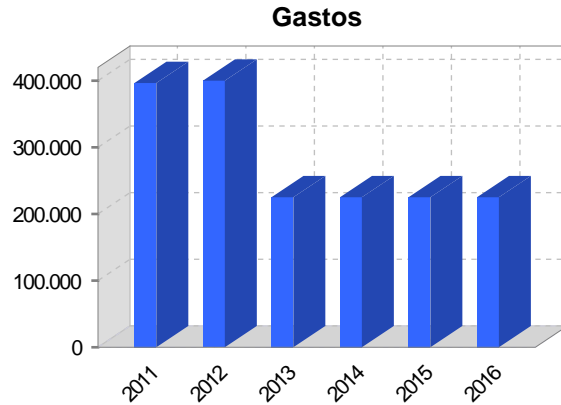
Entidad Municipal	Caudal de Bajada	Fibra optica de centralita	Fibra optica hasta el Hogar
Leza de Río Leza	6 Mb	NO	NO

17. Conectividad: Banda ancha Movil

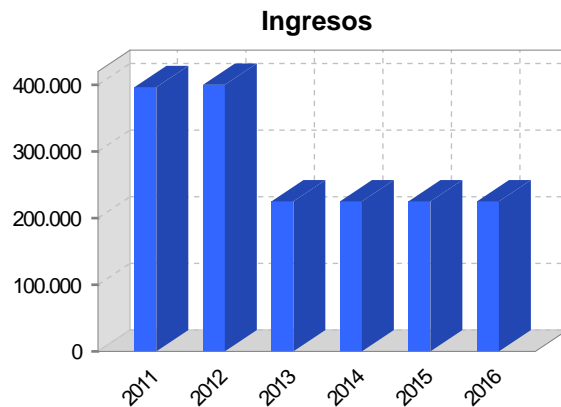
Entidad Municipal	Caudal de Bajada	UMTS
Leza de Río Leza	6 Mb	SI

18. Presupuestos Municipales

Gastos por capitulos	2016
Gastos de Personal	31.492
Gastos en Bienes Corrientes y Servicios	89.523
Gastos Financieros	100
Transferencias Corrientes	4.000
Inversiones Reales	100.000
Transferencias de Capital	0
Activos Financieros	0
Pasivos Financieros	0



Ingresos por capitulos	2016
Impuestos Directos	15.000
Impuestos Indirectos	700
Tasas y Otros Ingresos	4.600
Transferencias Corrientes	18.500
Ingresos Patrimoniales	86.316
Enajenacion de Inversiones Reales	0
Transferencias de Capital	100.000
Activos Financieros	0
Pasivos Financieros	0

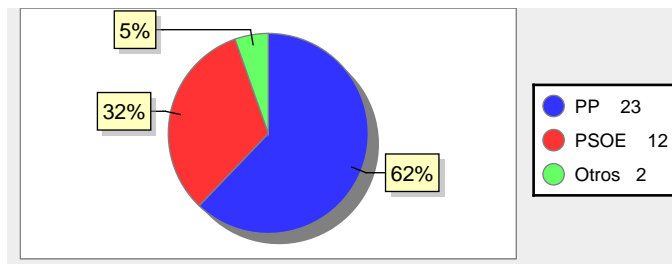


19. Elecciones

Alcalde Juan Carlos Duarte Díez Fecha de posesión 13-06-2015

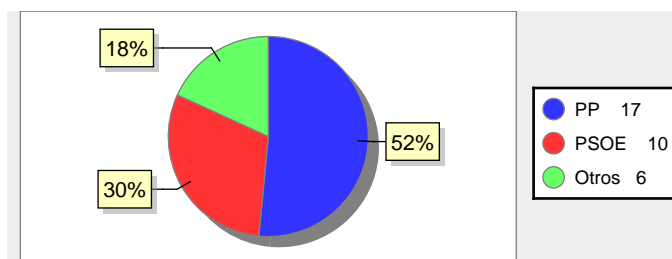
Elecciones municipales 2015

PP	23
PSOE	12
Otros	2



Elecciones autonómicas 2015

PP	17
PSOE	10
Otros	6



20. Educación - Curso 2016 / 2017 - Centros públicos

Educación Infantil 2º Ciclo, Primaria y Especial		ESO, Bachillerato y Ciclos Formativos	
Institución educativa		Institución educativa	
CRA	Sin centro rural agrupado	Centros	0
Colegios	0	Alumnado	
Alumnado		ESO	0
Alumnos	0	Bachillerato	0
		Ciclos Formativos	0
<div style="border: 1px solid black; padding: 20px; width: fit-content; margin: 0 auto;"> <p>SIN DATOS</p> </div>			

21. Educación - Curso 2016 / 2017 - Centros privados

Educación Infantil 2º Ciclo, Primaria y Especial		ESO, Bachillerato y Ciclos Formativos	
Institución educativa		Institución educativa	
Colegios	0	Centros	0
Alumnado		Alumnado	
Alumnos	0	ESO	0
		Bachillerato	0
		Ciclos Formativos	0
<div style="border: 1px solid black; padding: 20px; width: fit-content; margin: 0 auto;"> <p>SIN DATOS</p> </div>			