

Ficha Municipal - 2017

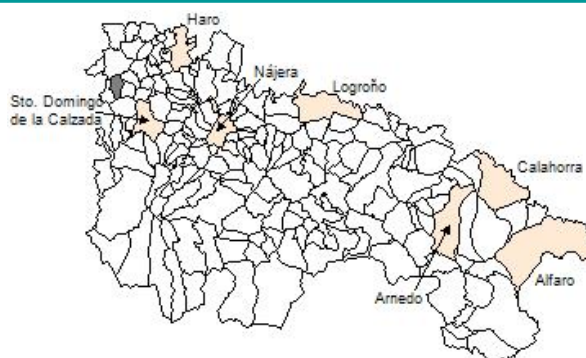
Comunidad Autónoma de La Rioja



Gobierno de La Rioja
Consejería de
Administración Pública
y Hacienda



Instituto
de Estadística
de La Rioja



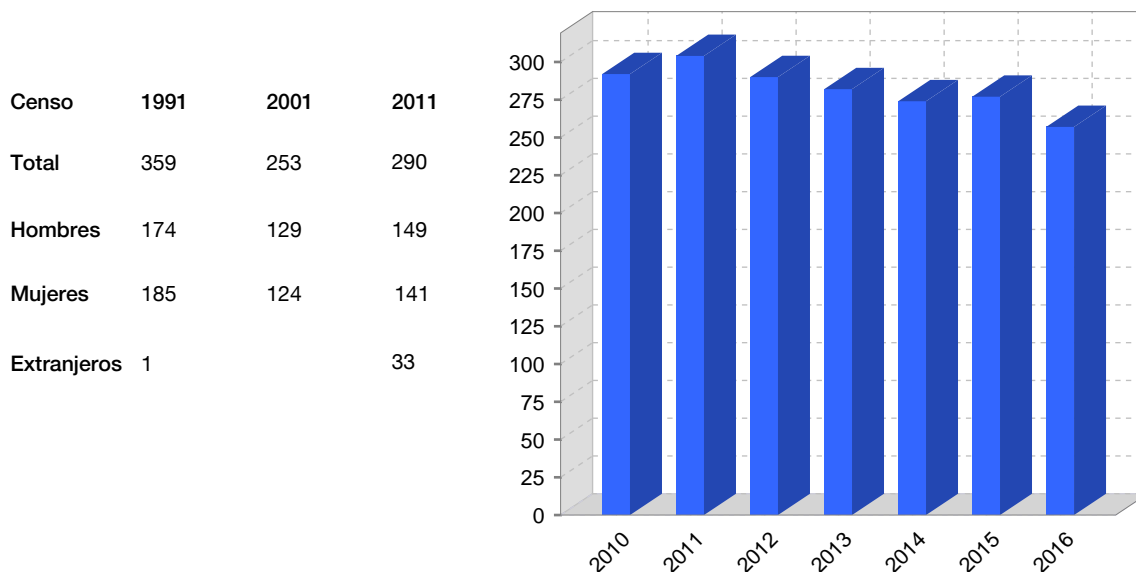
1. Datos Generales

Código INE	26087	Superficie municipal (Km ²)	12,71
Municipio	Leiva	Altitud máxima del núcleo principal del municipio (m)	587
Partido judicial	Haro	Distancia a la capital	58
Zona de salud	Santo Domingo de la Calzada	Número de núcleos	2

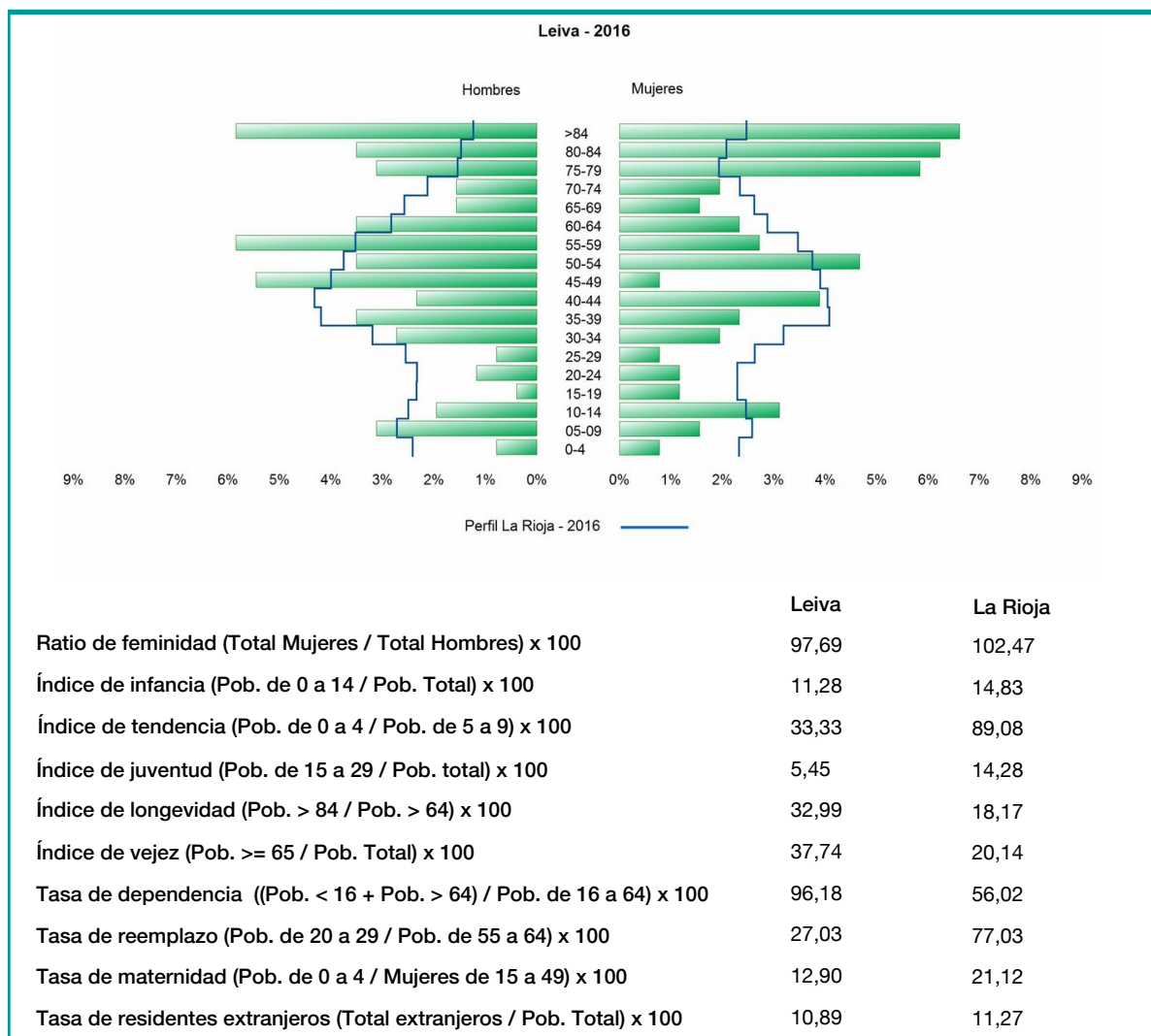
2. Evolución Demográfica

Padrón	2010	2011	2012	2013	2014	2015	2016
Total	292	304	290	282	274	277	257
Hombres	152	158	150	147	142	142	130
Mujeres	140	146	140	135	132	135	127
Densidad	23,0	23,9	22,8	22,2	21,6	21,8	20,2

Padrón municipal de habitantes



3. Pirámide, índices y tasas de Población (1/1/2016)



4. Movimiento Natural de la Población

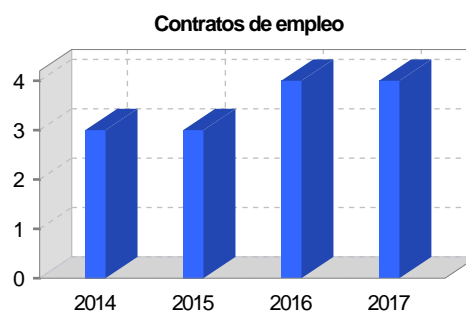
	2010	2011	2012	2013	2014	2015
Nacimientos	2	1				
Defunciones		3	8	3	4	4
Matrimonios	1	1				2
Crecimiento vegetativo	2	-2	-8	-3	-4	-4
Tasa bruta de mortalidad		10,10	27,97	10,79	14,52	14,98
Tasa bruta de natalidad	6,71	3,37				
Tasa bruta de nupcialidad	3,36	3,37				7,49

5. Mercado Laboral. (a 31 de marzo)

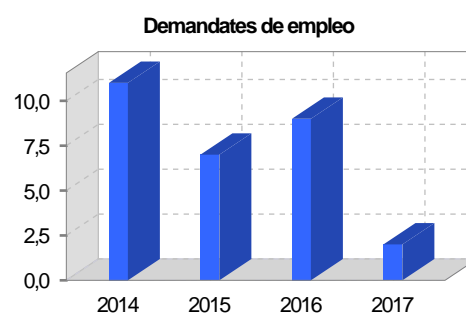
Afiliados en alta laboral en la Seguridad Social (2017)

Total	Régimen general y otros	Autónomo no agrario	Autónomo agrario (SETA)
45	26	11	8

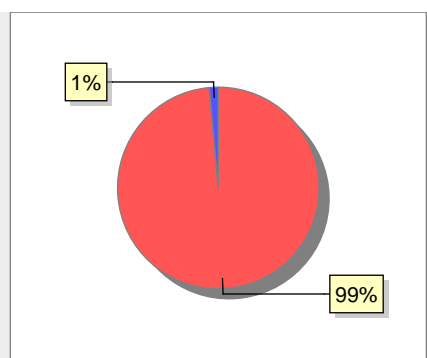
Contratos	2014	2015	2016	2017
Total	3	3	4	4
Hombres	2	3	4	3
Mujeres	1			1



Paro registrado	2014	2015	2016	2017
Total	11	7	9	2
Hombres	6	3	3	2
Mujeres	5	4	6	



6. Catastro



● Superficie rústica (Ha.)	1.233,98
● Superficie urbana (Ha.)	18,06

Titulares 2016

Urbano	694
Rústico	581
Urbano/Rústico	1.026

Unidades Rústicas 2015

Parcelas	1.372
Subparcelas	1.610

Valor Catastral Rústico 2015

Valor (Miles de Euros)	2.677,57
------------------------	----------

Valor Catastral Urbano 2015 (Miles de Euros)

Valor catastral del suelo	6.067,65
Valor catastral de la construcción	9.379,65

Unidades Urbanas 2015

Industrial	249
Residencial	438
Terciario y comercial	7
Equipamiento	6
Suelo vacante	89
Edificio Singular	1

Superficie Urbana 2015

Superficie edificada	12,05
Superficie sin edificar	6,01

7. Ganadería - 2016

	Cabezas ganaderas	Unidades ganaderas
Aves		
Gallinas		
Pollos		
Bovinos		
Terneros de cebo		
Vacas de carne		
Vacas de ordeño		
Conejas		
Conejas		
Ovinos y Caprinos		
Cabras		
Ovejas		
Porcinos		
Cerdas		
Cerdos de cebo		

SIN DATOS

8. Distribución General del Terreno - 2016

	Total	Regadío	Secano
Total Municipal	1.270	216	1.054
Tierras de cultivo	1.118	210	908
Barbecho y otras tierras	40	5	35
Cultivos herbáceos	1.047	202	845
Cultivos leñosos	31	3	28
Tierras para pastos	6		6
Pastizales	6		6
Prados naturales			
Terreno forestal	35	6	29
Monte abierto			
Monte leñoso	26		26
Monte maderable	9	6	3
Otras superficies	111		111
Erial a pastos	19		19
Espartizal			
Ríos y lagos	39		39
Superficie no agrícola	48		48
Terreno improductivo	5		5

9%
3%
0%
88%

● Tierras de cultivo 1.118 ● Tierras para pastos 6 ● Terreno forestal 35
● Otras superficies 111

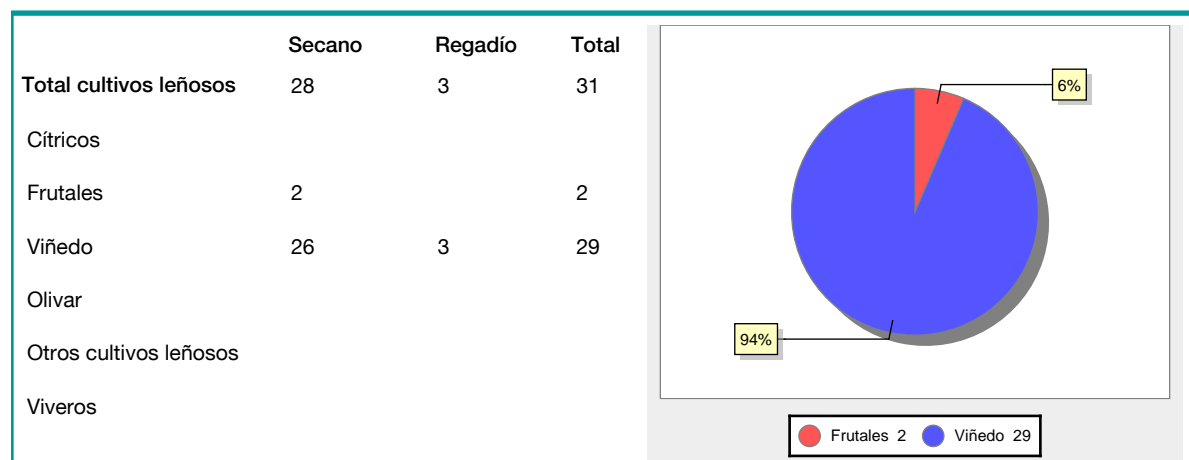
9. Distribución de cultivos herbáceos (Ha.) - 2016

	Secano	Regadío	Total
Total cultivos herbáceos	845	202	1.047
Cereales grano	784	44	828
Leguminosas grano	41	2	43
Patata		26	26
Cultivos industriales	20	12	32
Flores y plantas			
Cultivos forrajeros			
Hortalizas		118	118

12%
3%
4%
82%

● Cereales grano 828 ● Leguminosas grano 43 ● Patata 26
● Hortalizas 118

10. Distribución de cultivos leñosos (Ha.) - 2016



11. Parque de Vehículos

	2008	2009	2010	2011	2012	2013	2014	2015	2016
Total vehículos	206	204	207	210	208	206	203	191	199
Automóviles	137	136	135	137	135	128	127	121	127
Motos	5	4	4	5	6	6	6	9	11
Furgonetas y Camiones	61	61	64	64	62	65	62	59	59
Autobuses	0	0	0	0	0	0	0	0	
Tractores industriales	0	0	0	0	0	0	0	0	
Otros vehículos	3	3	4	4	5	7	8	2	2

12. Entidades Financieras

	2011	2012	2013	2014	2015	2016
Entidades financieras de Depósito	2	2	2	1	1	1
Entidades Financieras de Crédito	0	0	0	0	0	0

13. Salud

	2012	2013	2014	2015	2016
Centros de salud	0	0	0	0	0
Consultorios	1	1	1	1	1
Farmacias	1	1	1	1	1
Botiquines	0	0	0	0	0

14. Espacios Deportivos

	2015	2016
Campos de tiro	0	0
Campos de golf	0	0
Campos de futbol	1	1
Rocodromos	0	0
Pistas de petanca	0	0
Pistas de padel	0	0
Pistas de atletismo	0	0
Piscinas cubiertas	0	0
Pistas de squash	0	0
Pistas polideportivas	0	0
Pistas de tenis	0	0
Piscinas al aire libre	1	1
Pabellones polideportivos	0	0
Pabellones con fronton	0	0
Frontones	1	1

15. Turismo - 2017

	Establecimientos	Habitaciones	Plazas
Hoteles			
Casas rurales	1	4	8
Restaurantes			
Hostales			
Pensiones			
Turismo activo	1		
Agencias de viajes			
Apartamentos			
Campings			
Albergues turísticos			
Empresas organizadoras de congresos y reuniones			

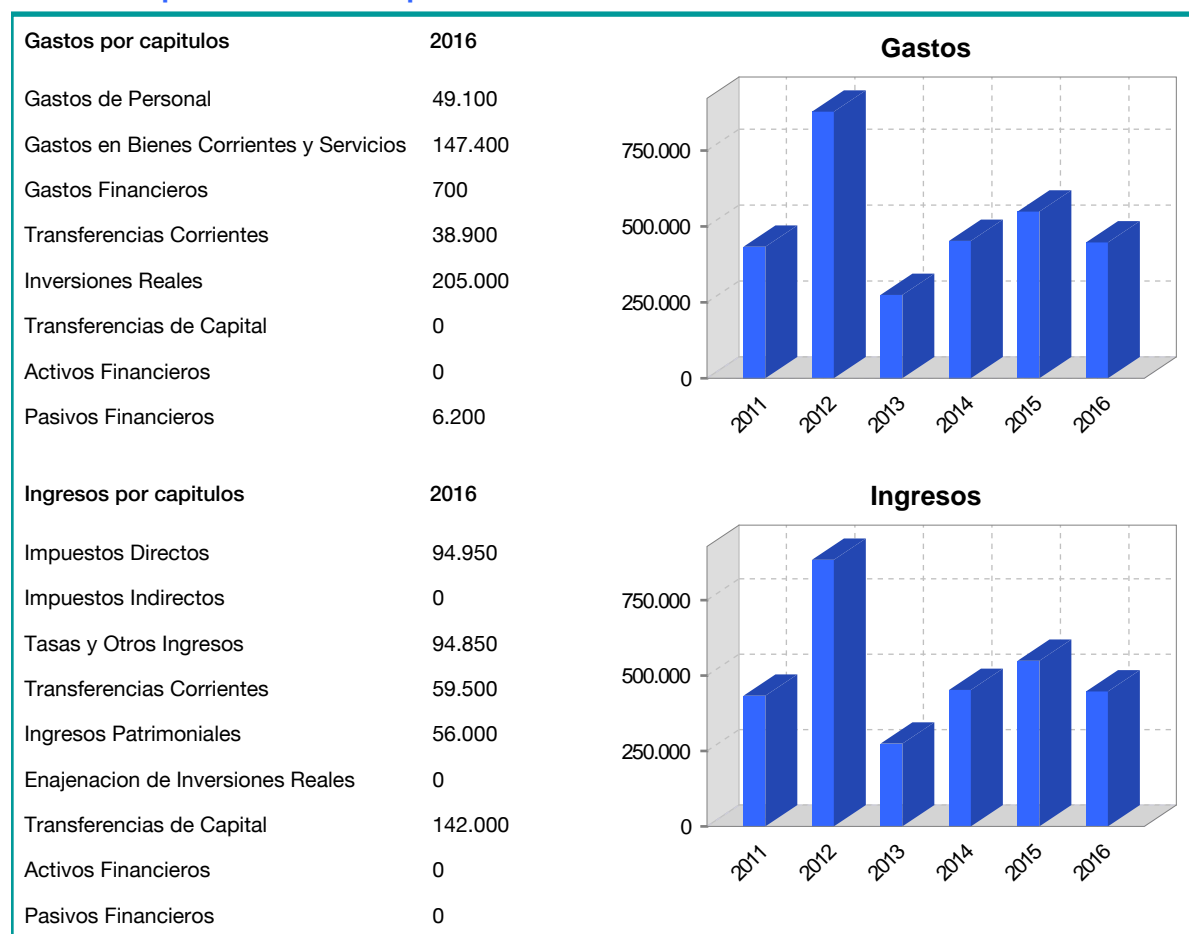
16. Conectividad: Banda ancha Fija

Entidad Municipal	Caudal de Bajada	Fibra optica de centralita	Fibra optica hasta el Hogar
Leiva	6 Mb	NO	NO

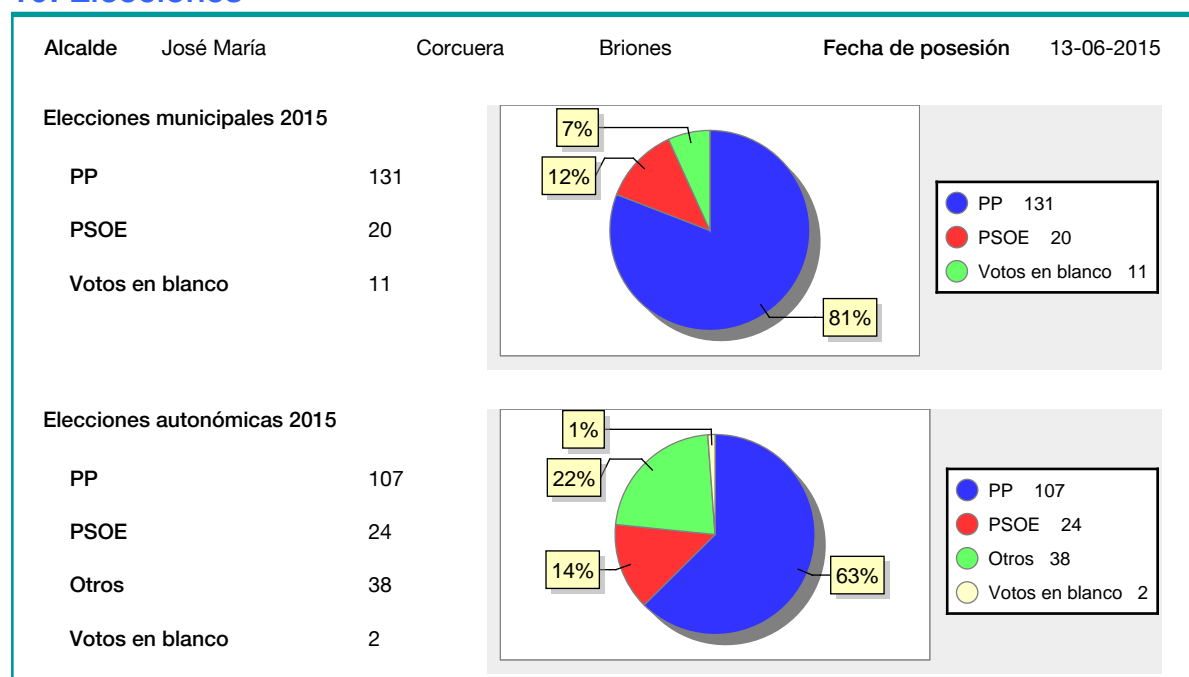
17. Conectividad: Banda ancha Movil

Entidad Municipal	Caudal de Bajada	UMTS
Leiva		NO

18. Presupuestos Municipales



19. Elecciones



20. Educación - Curso 2016 / 2017 - Centros públicos

Educación Infantil 2º Ciclo, Primaria y Especial		ESO, Bachillerato y Ciclos Formativos	
Institución educativa		Institución educativa	
CRA	Sin centro rural agrupado	Centros	0
Colegios	0	Alumnado	
Alumnado		ESO	0
Alumnos	0	Bachillerato	0
		Ciclos Formativos	0

SIN DATOS

21. Educación - Curso 2016 / 2017 - Centros privados

Educación Infantil 2º Ciclo, Primaria y Especial		ESO, Bachillerato y Ciclos Formativos	
Institución educativa		Institución educativa	
Colegios	0	Centros	0
Alumnado		Alumnado	
Alumnos	0	ESO	0
		Bachillerato	0
		Ciclos Formativos	0

SIN DATOS