

Ficha Municipal - 2017

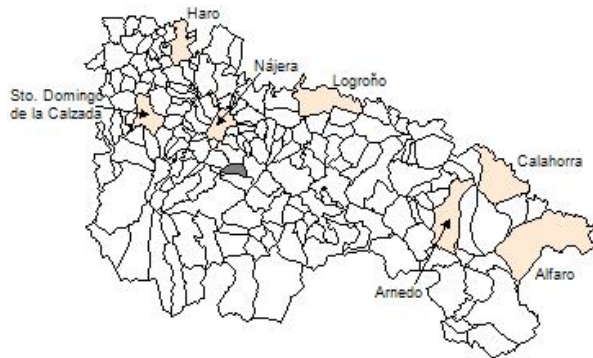
Comunidad Autónoma de La Rioja



Gobierno de La Rioja  
Consejería de  
Administración Pública  
y Hacienda



Instituto  
de Estadística  
de La Rioja



1. Datos Generales

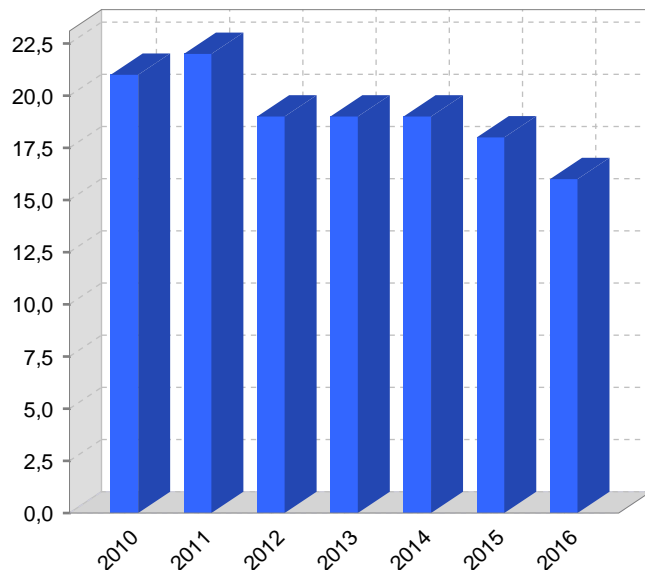
Código INE	26086	Superficie municipal (Km <sup>2</sup> )	12,13
Municipio	Ledesma de la Cogolla	Altitud máxima del núcleo principal del municipio (m)	749
Partido judicial	Logroño	Distancia a la capital	40
Zona de salud	Nájera	Número de núcleos	2

2. Evolución Demográfica

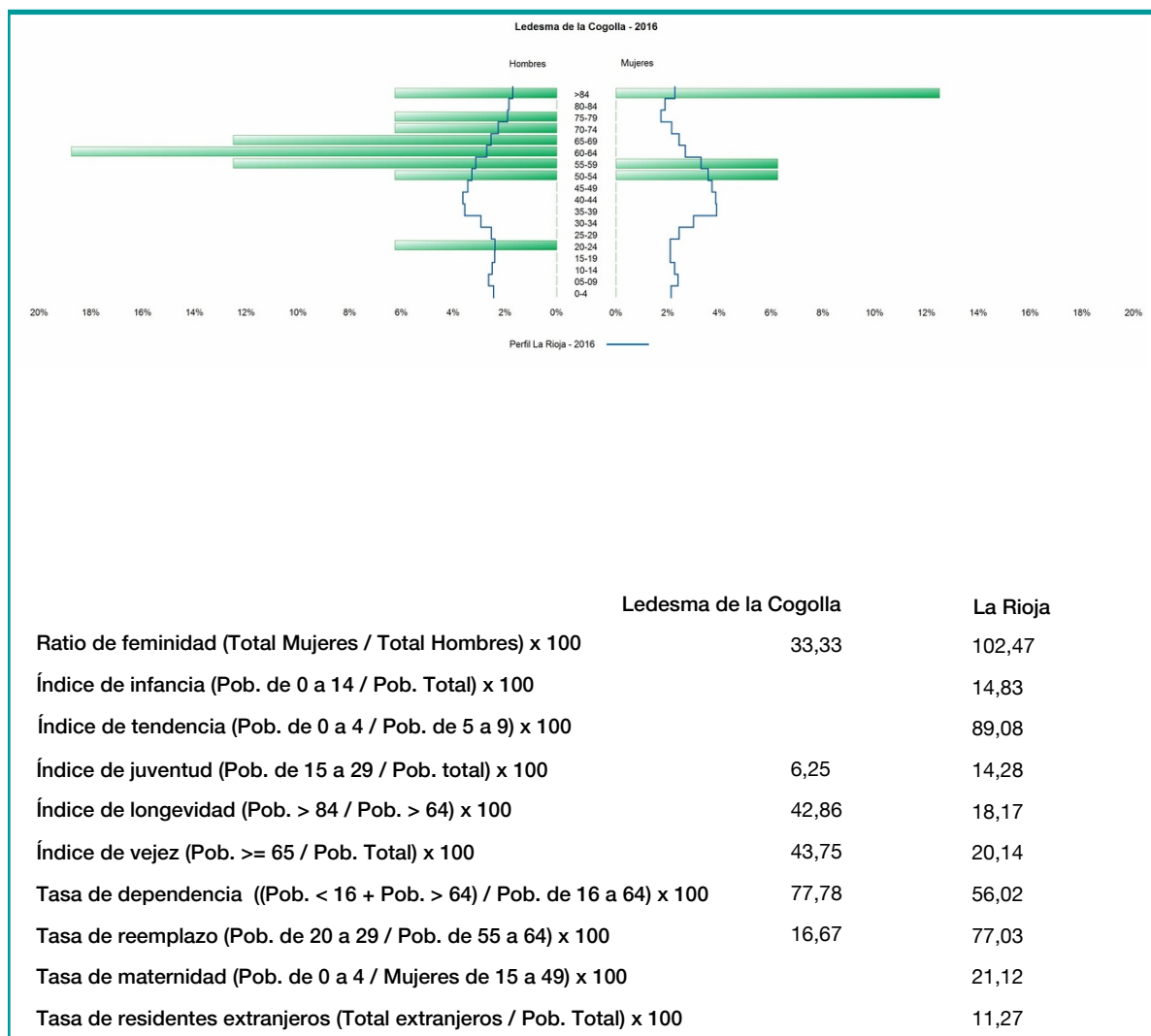
Padrón	2010	2011	2012	2013	2014	2015	2016
Total	21	22	19	19	19	18	16
Hombres	13	15	14	14	14	13	12
Mujeres	8	7	5	5	5	5	4
Densidad	1,7	1,8	1,6	1,6	1,6	1,5	1,3

Padrón municipal de habitantes

Censo	1991	2001	2011
Total	21	21	19
Hombres	13	15	14
Mujeres	8	6	5
Extranjeros			2



### 3. Pirámide, índices y tasas de Población (1/1/2016)



### 4. Movimiento Natural de la Población

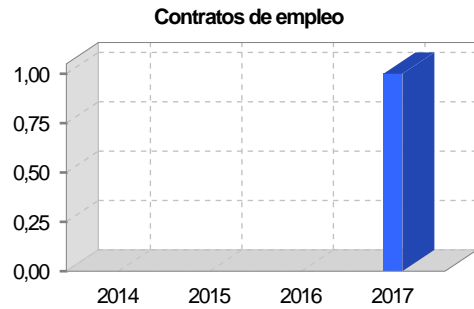
	2010	2011	2012	2013	2014	2015
Nacimientos						
Defunciones		1			1	
Matrimonios						
Crecimiento vegetativo		-1			-1	
Tasa bruta de mortalidad		48,78			54,05	
Tasa bruta de natalidad						
Tasa bruta de nupcialidad						

## 5. Mercado Laboral. (a 31 de marzo)

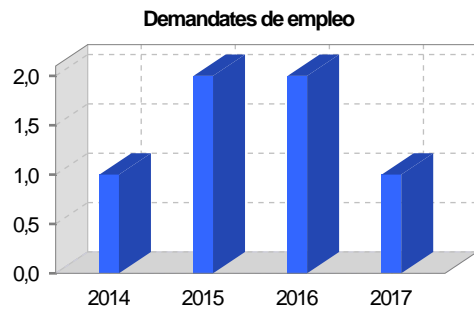
### Afiliados en alta laboral en la Seguridad Social (2017)

Total	Régimen general y otros	Autónomo no agrario	Autónomo agrario (SETA)
5	1		4

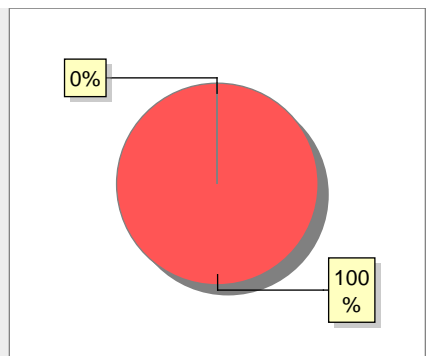
Contratos	2014	2015	2016	2017
Total				1
Hombres				1
Mujeres				



Paro registrado	2014	2015	2016	2017
Total	1	2	2	1
Hombres	1	1	1	1
Mujeres		1	1	



## 6. Catastro



● Superficie rústica (Ha.)	1.175,28
● Superficie urbana (Ha.)	1,13

### Titulares 2016

Urbano	110
Rústico	222
Urbano/Rústico	262

### Unidades Rústicas 2015

Parcelas	2.534
Subparcelas	2.602

### Valor Catastral Rústico 2015

Valor (Miles de Euros)	126,9
------------------------	-------

### Valor Catastral Urbano 2015 (Miles de Euros)

Valor catastral del suelo	312,16
Valor catastral de la construcción	972,28

### Unidades Urbanas 2015

Industrial	46
Residencial	54
Terciario y comercial	5
Equipamiento	3
Suelo vacante	32
Edificio Singular	1

### Superficie Urbana 2015

Superficie edificada	0,94
Superficie sin edificar	0,19

### 7. Ganadería - 2016

	Cabezas ganaderas	Unidades ganaderas
<b>Aves</b>		
Gallinas		
Pollos		
<b>Bovinos</b>	116	116,00
Terneros de cebo		
Vacas de carne	116	116,00
Vacas de ordeño		
<b>Conejas</b>		
Conejas		
<b>Ovinos y Caprinos</b>	503	75,45
Cabras	70	10,50
Ovejas	433	64,95
<b>Porcinos</b>		
Cerdas		
Cerdos de cebo		

81% Bovino 116 19% Ovino y caprino 503

### 8. Distribución General del Terreno - 2016

	Total	Regadío	Secano
<b>Total Municipal</b>	1.212	3	1.209
<b>Tierras de cultivo</b>	6	3	3
Barbecho y otras tierras	3	1	2
Cultivos herbáceos	1	1	
Cultivos leñosos	2	1	1
<b>Tierras para pastos</b>	272		272
Pastizales	272		272
Prados naturales			
<b>Terreno forestal</b>	872		872
Monte abierto	3		3
Monte leñoso	223		223
Monte maderable	646		646
<b>Otras superficies</b>	62		62
Erial a pastos	20		20
Espartizal			
Ríos y lagos	2		2
Superficie no agrícola	38		38
Terreno improductivo	2		2

0% 22% 72% 5%

● Tierras de cultivo 6 ● Tierras para pastos 272 ● Terreno forestal 872 ● Otras superficies 62

### 9. Distribución de cultivos herbáceos (Ha.) - 2016


	Secano	Regadío	Total
<b>Total cultivos herbáceos</b>		1	1
Cereales grano			
Leguminosas grano			
Patata		1	1
Cultivos industriales			
Flores y plantas			
Cultivos forrajeros			
Hortalizas			

100%

● Patata 1

## 10. Distribución de cultivos leñosos (Ha.) - 2016



## 11. Parque de Vehículos

	2008	2009	2010	2011	2012	2013	2014	2015	2016
Total vehículos	34	28	24	25	27	27	31	27	31
Automóviles	24	20	15	17	18	19	22	20	21
Motos	1	1	1	1	1	0	0	0	1
Furgonetas y Camiones	8	6	7	6	7	7	8	6	8
Autobuses	0	0	0	0	0	0	0	0	0
Tractores industriales	0	0	0	0	0	0	0	0	0
Otros vehículos	1	1	1	1	1	1	1	1	1

## 12. Entidades Financieras

	2011	2012	2013	2014	2015	2016
Entidades financieras de Depósito	0	0	0	0	0	0
Entidades Financieras de Crédito	0	0	0	0	0	0

## 13. Salud

	2012	2013	2014	2015	2016
Centros de salud	0	0	0	0	0
Consultorios	1	1	1	1	1
Farmacias	0	0	0	0	0
Botiquines	0	0	0	0	0

#### 14. Espacios Deportivos

	2015	2016
Campos de tiro	0	0
Campos de golf	0	0
Campos de futbol	0	0
Rocodromos	0	0
Pistas de petanca	0	0
Pistas de padel	0	0
Pistas de atletismo	0	0
Piscinas cubiertas	0	0
Pistas de squash	0	0
Pistas polideportivas	0	0
Pistas de tenis	0	0
Piscinas al aire libre	0	0
Pabellones polideportivos	0	0
Pabellones con fronton	0	0
Frontones	1	1

#### 15. Turismo - 2017

	Establecimientos	Habitaciones	Plazas
Hoteles			
Casas rurales	1	5	10
Restaurantes			
Hostales			
Pensiones			
Turismo activo			
Agencias de viajes			
Apartamentos			
Campings			
Albergues turísticos			
Empresas organizadoras de congresos y reuniones			

#### 16. Conectividad: Banda ancha Fija

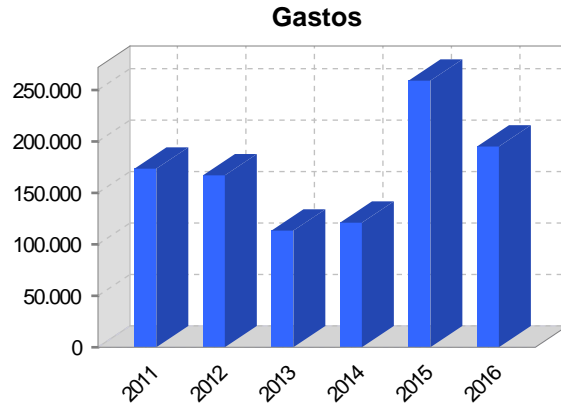
Entidad Municipal	Caudal de Bajada	Fibra optica de centralita	Fibra optica hasta el Hogar
Ledesma de la Cogolla	1 Mb	NO	NO

#### 17. Conectividad: Banda ancha Movil

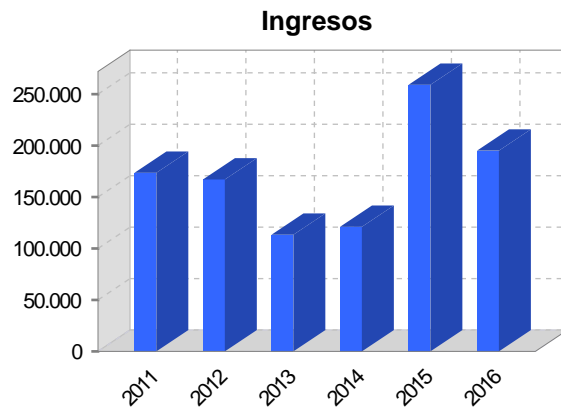
Entidad Municipal	Caudal de Bajada	UMTS
Ledesma de la Cogolla		NO

## 18. Presupuestos Municipales

Gastos por capitulos	2016
Gastos de Personal	9.745
Gastos en Bienes Corrientes y Servicios	24.780
Gastos Financieros	0
Transferencias Corrientes	10.695
Inversiones Reales	149.880
Transferencias de Capital	0
Activos Financieros	0
Pasivos Financieros	0



Ingresos por capitulos	2016
Impuestos Directos	17.050
Impuestos Indirectos	5.000
Tasas y Otros Ingresos	13.450
Transferencias Corrientes	11.000
Ingresos Patrimoniales	15.700
Enajenacion de Inversiones Reales	0
Transferencias de Capital	132.900
Activos Financieros	0
Pasivos Financieros	0

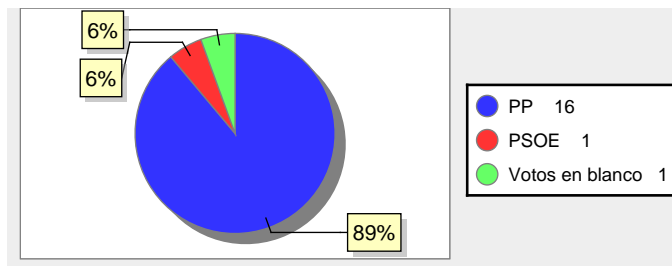


## 19. Elecciones

Alcalde Ernesto Hernández Herreros Fecha de posesión 13-06-2015

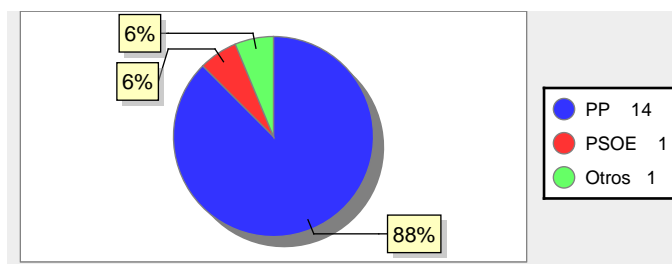
### Elecciones municipales 2015

PP	16
PSOE	1
Votos en blanco	1



### Elecciones autonómicas 2015

PP	14
PSOE	1
Otros	1



## 20. Educación - Curso 2016 / 2017 - Centros públicos

Educación Infantil 2º Ciclo, Primaria y Especial		ESO, Bachillerato y Ciclos Formativos	
<b>Institución educativa</b>		<b>Institución educativa</b>	
CRA	Sin centro rural agrupado	Centros	0
Colegios	0	<b>Alumnado</b>	
<b>Alumnado</b>		ESO	0
Alumnos	0	Bachillerato	0
		Ciclos Formativos	0
<div style="border: 1px solid black; padding: 20px; width: fit-content; margin: 0 auto;"> <p>SIN DATOS</p> </div>			

## 21. Educación - Curso 2016 / 2017 - Centros privados

Educación Infantil 2º Ciclo, Primaria y Especial		ESO, Bachillerato y Ciclos Formativos	
<b>Institución educativa</b>		<b>Institución educativa</b>	
Colegios	0	Centros	0
<b>Alumnado</b>		<b>Alumnado</b>	
Alumnos	0	ESO	0
		Bachillerato	0
		Ciclos Formativos	0
<div style="border: 1px solid black; padding: 20px; width: fit-content; margin: 0 auto;"> <p>SIN DATOS</p> </div>			