

Ficha Municipal - 2017

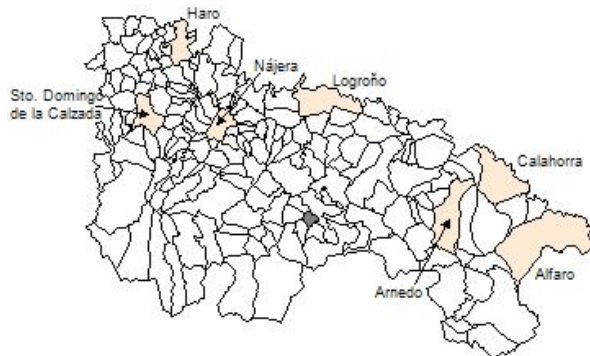
Comunidad Autónoma de La Rioja



Gobierno de La Rioja
Consejería de
Administración Pública
y Hacienda



Instituto
de Estadística
de La Rioja



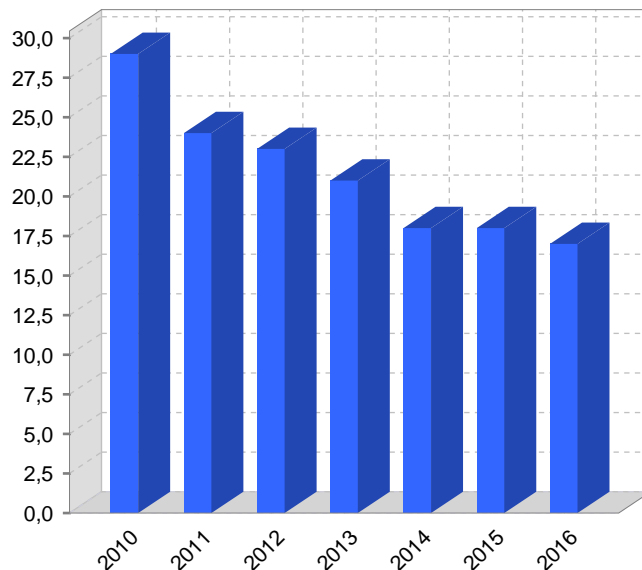
1. Datos Generales

Código INE	26081	Superficie municipal (Km ²)	8,43
Municipio	Jalón de Cameros	Altitud máxima del núcleo principal del municipio (m)	876
Partido judicial	Logroño	Distancia a la capital	40
Zona de salud	San Román de Cameros	Número de núcleos	2

2. Evolución Demográfica

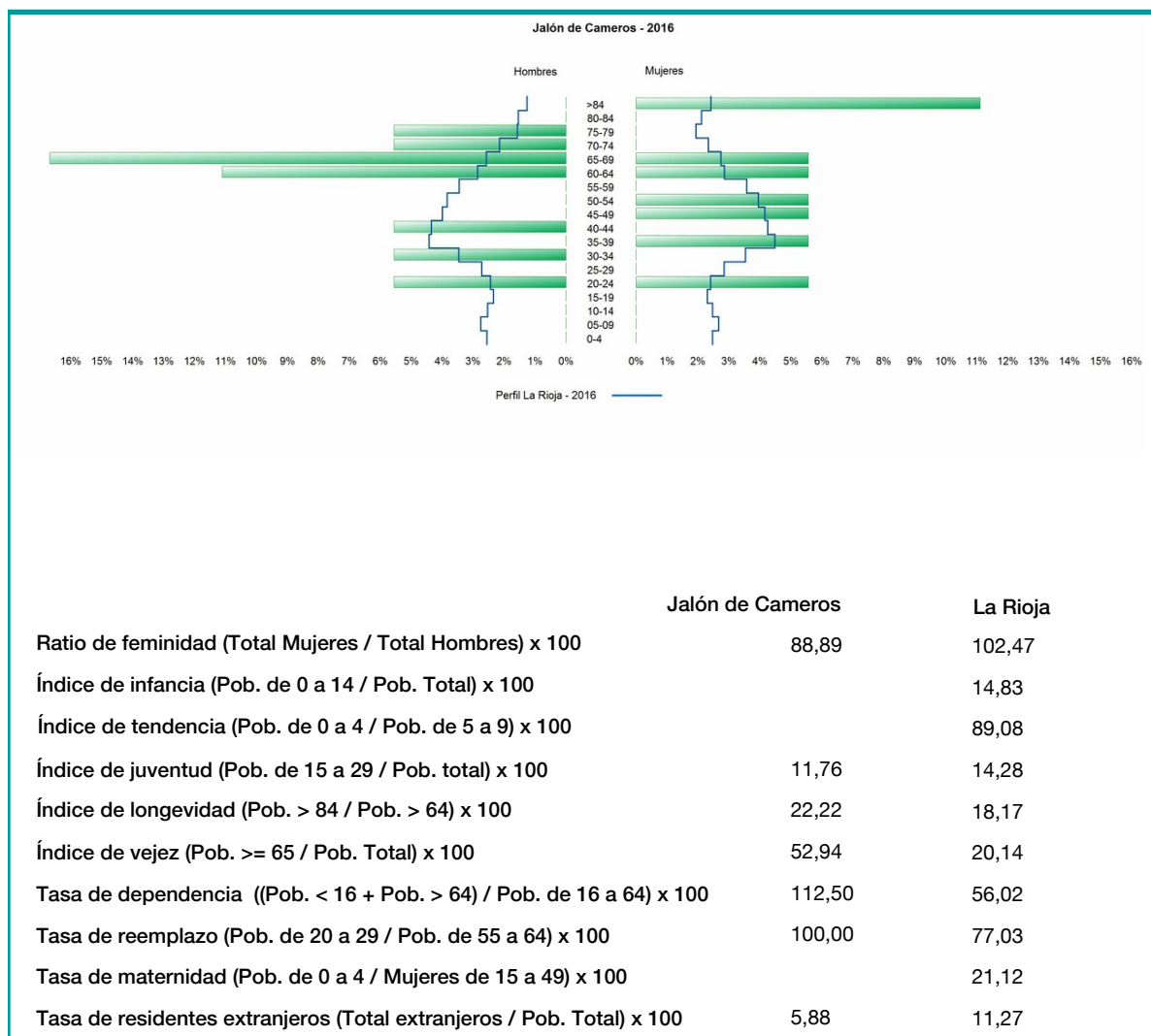
Padrón	2010	2011	2012	2013	2014	2015	2016
Total	29	24	23	21	18	18	17
Hombres	17	14	12	11	10	10	9
Mujeres	12	10	11	10	8	8	8
Densidad	3,4	2,8	2,7	2,5	2,1	2,1	2,0

Padrón municipal de habitantes



Censo	1991	2001	2011
Total	41	48	24
Hombres	24	27	12
Mujeres	17	21	12
Extranjeros			2

3. Pirámide, índices y tasas de Población (1/1/2016)



4. Movimiento Natural de la Población

	2010	2011	2012	2013	2014	2015
Nacimientos						
Defunciones		1	2			
Matrimonios		1				
Crecimiento vegetativo		-1	-2			
Tasa bruta de mortalidad		42,55	90,91			
Tasa bruta de natalidad						
Tasa bruta de nupcialidad		42,55				

5. Mercado Laboral. (a 31 de marzo)

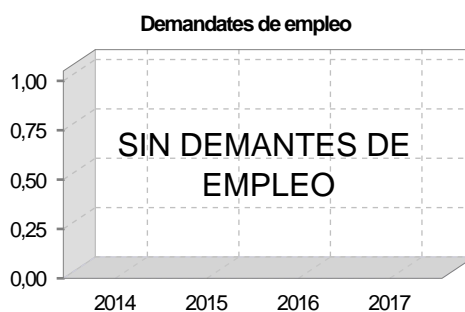
Afiliados en alta laboral en la Seguridad Social (2017)

Total	Régimen general y otros	Autónomo no agrario	Autónomo agrario (SETA)
3	2		1

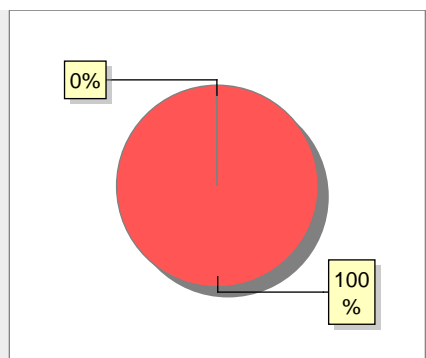
Contratos	2014	2015	2016	2017
Total				
Hombres				



Paro registrado	2014	2015	2016	2017
Total				
Hombres				
Mujeres				



6. Catastro



- Superficie rústica (Ha.) 827,3
- Superficie urbana (Ha.) 1,12

Titulares 2016

Urbano	71
Rústico	185
Urbano/Rústico	204

Unidades Rústicas 2015

Parcelas	2.639
Subparcelas	2.697

Valor Catastral Rústico 2015

Valor (Miles de Euros)	49,26
------------------------	-------

Valor Catastral Urbano 2015 (Miles de Euros)

Valor catastral del suelo	280,43
Valor catastral de la construcción	597,32

Unidades Urbanas 2015

Industrial	61
Residencial	34
Terciario y comercial	4
Equipamiento	2
Suelo vacante	34

Superficie Urbana 2015

Superficie edificada	0,73
Superficie sin edificar	0,39

7. Ganadería - 2016

	Cabezas ganaderas	Unidades ganaderas
Aves		
Gallinas		
Pollos		
Bovinos	185	185,00
Terneros de cebo		
Vacas de carne	185	185,00
Vacas de ordeño		
Conejas		
Conejas		
Ovinos y Caprinos	1.418	212,70
Cabras	156	23,40
Ovejas	1.262	189,30
Porcinos	17	3,70
Cerdas	7	2,10
Cerdos de cebo	10	1,60

Animal	Unidades ganaderas	Porcentaje
Bovino	185	11%
Ovíno y caprino	1.418	88%
Porcino	17	1%

8. Distribución General del Terreno - 2016

	Total	Regadío	Secano
Total Municipal	842	3	839
Tierras de cultivo	1	1	
Barbecho y otras tierras			
Cultivos herbáceos	1	1	
Cultivos leñosos			
Tierras para pastos	350	2	348
Pastizales	348		348
Prados naturales	2	2	
Terreno forestal	432		432
Monte abierto	11		11
Monte leñoso	368		368
Monte maderable	53		53
Otras superficies	59		59
Erial a pastos	28		28
Espartizal			
Ríos y lagos	5		5
Superficie no agrícola	25		25
Terreno improductivo	1		1

Tipo de Terreno	Unidades	Porcentaje
Tierras de cultivo	1	0%
Tierras para pastos	350	42%
Terreno forestal	432	51%
Otras superficies	59	7%

9. Distribución de cultivos herbáceos (Ha.) - 2016

	Secano	Regadío	Total
Total cultivos herbáceos		1	1
Cereales grano			
Leguminosas grano			
Patata		1	1
Cultivos industriales			
Flores y plantas			
Cultivos forrajeros			
Hortalizas			

Cultivo	Unidades	Porcentaje
Patata	1	100%

10. Distribución de cultivos leñosos (Ha.) - 2016

	Secano	Regadío	Total
Total cultivos leñosos			
Cítricos			
Frutales			
Viñedo			
Olivar			
Otros cultivos leñosos			
Viveros			

SIN DATOS

11. Parque de Vehículos

	2008	2009	2010	2011	2012	2013	2014	2015	2016
Total vehículos	27	27	27	27	28	27	27	25	23
Automóviles	11	13	13	13	13	13	13	13	11
Motos	2	1	1	1	1	1	1	1	1
Furgonetas y Camiones	14	13	13	13	14	13	13	11	11
Autobuses	0	0	0	0	0	0	0	0	0
Tractores industriales	0	0	0	0	0	0	0	0	0
Otros vehículos	0	0	0	0	0	0	0	0	0

12. Entidades Financieras

	2011	2012	2013	2014	2015	2016
Entidades financieras de Depósito	0	0	0	0	0	0
Entidades Financieras de Crédito	0	0	0	0	0	0

13. Salud

	2012	2013	2014	2015	2016
Centros de salud	0	0	0	0	0
Consultorios	1	1	1	1	1
Farmacias	0	0	0	0	0
Botiquines	0	0	0	0	0

14. Espacios Deportivos

	2015	2016
Campos de tiro	0	0
Campos de golf	0	0
Campos de futbol	0	0
Rocodromos	0	0
Pistas de petanca	0	0
Pistas de padel	0	0
Pistas de atletismo	0	0
Piscinas cubiertas	0	0
Pistas de squash	0	0
Pistas polideportivas	0	0
Pistas de tenis	0	0
Piscinas al aire libre	0	0
Pabellones polideportivos	0	0
Pabellones con fronton	0	0
Frontones	0	0

15. Turismo - 2017

	Establecimientos	Habitaciones	Plazas
Hoteles			
Casas rurales			
Restaurantes			
Hostales			
Pensiones			
Turismo activo			
Agencias de viajes			
Apartamentos			
Campings			
Albergues turísticos			
Empresas organizadoras de congresos y reuniones			

16. Conectividad: Banda ancha Fija

Entidad Municipal	Caudal de Bajada	Fibra optica de centralita	Fibra optica hasta el Hogar
Jalón de Cameros	6 Mb	NO	NO

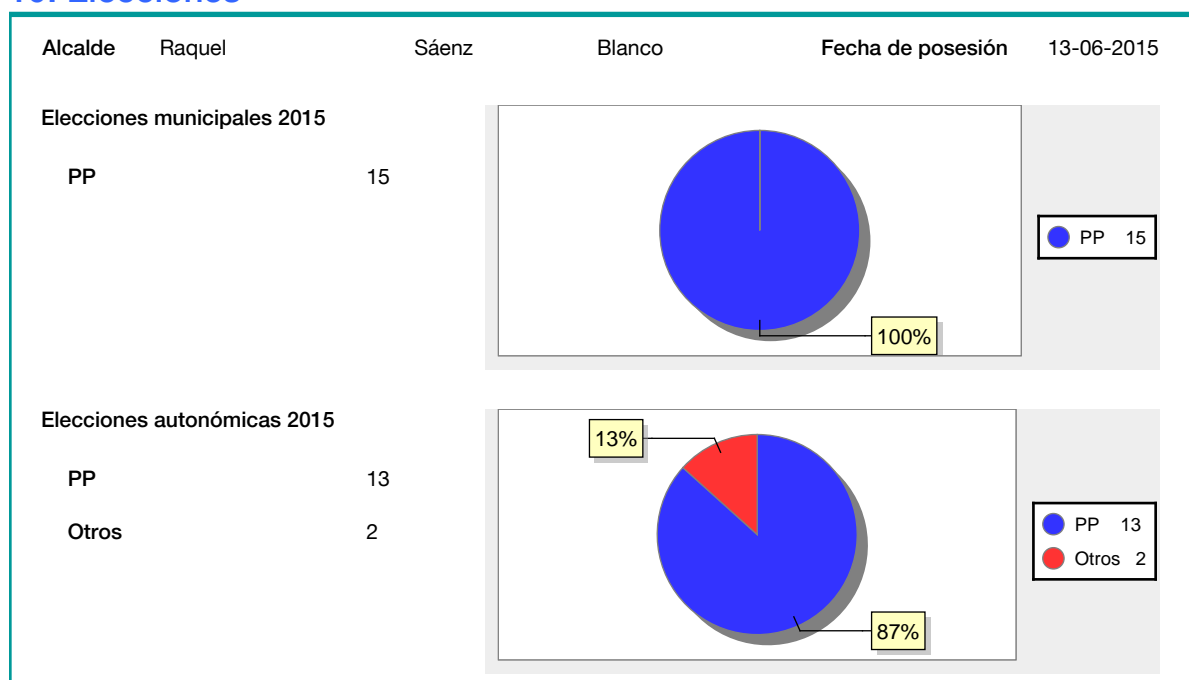
17. Conectividad: Banda ancha Movil

Entidad Municipal	Caudal de Bajada	UMTS
Jalón de Cameros		NO

18. Presupuestos Municipales



19. Elecciones



20. Educación - Curso 2016 / 2017 - Centros públicos

Educación Infantil 2º Ciclo, Primaria y Especial		ESO, Bachillerato y Ciclos Formativos	
Institución educativa		Institución educativa	
CRA	Sin centro rural agrupado	Centros	0
Colegios	0	Alumnado	
Alumnado		ESO	0
Alumnos	0	Bachillerato	0
		Ciclos Formativos	0
<div style="border: 1px solid black; padding: 20px; width: fit-content; margin: 0 auto;"> <p>SIN DATOS</p> </div>			

21. Educación - Curso 2016 / 2017 - Centros privados

Educación Infantil 2º Ciclo, Primaria y Especial		ESO, Bachillerato y Ciclos Formativos	
Institución educativa		Institución educativa	
Colegios	0	Centros	0
Alumnado		Alumnado	
Alumnos	0	ESO	0
		Bachillerato	0
		Ciclos Formativos	0
<div style="border: 1px solid black; padding: 20px; width: fit-content; margin: 0 auto;"> <p>SIN DATOS</p> </div>			