

Ficha Municipal - 2017

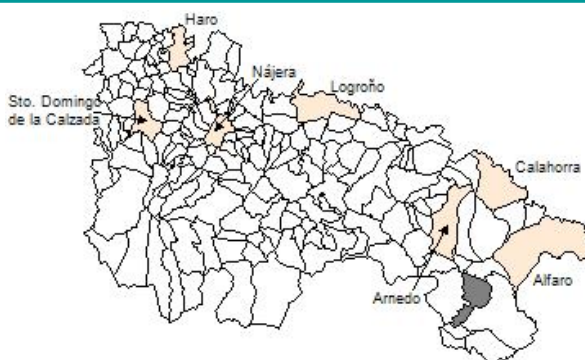
Comunidad Autónoma de La Rioja



Gobierno de La Rioja
Consejería de
Administración Pública
y Hacienda



Instituto
de Estadística
de La Rioja



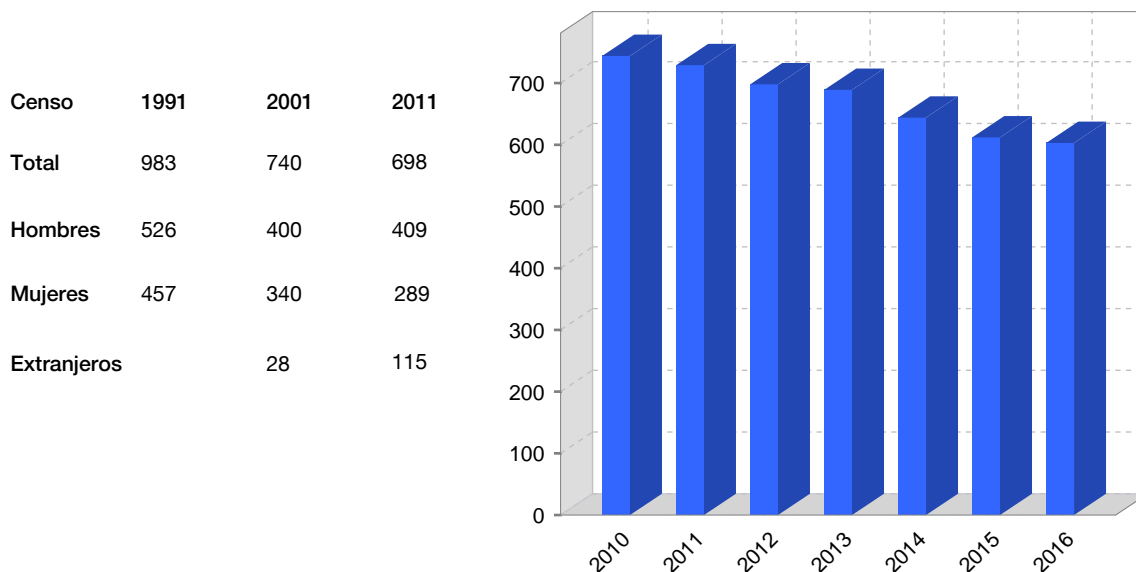
1. Datos Generales

Código INE	26080	Superficie municipal (Km ²)	54,25
Municipio	Igea	Altitud máxima del núcleo principal del municipio (m)	546
Partido judicial	Calahorra	Distancia a la capital	87
Zona de salud	Cervera del Río Alhama	Número de núcleos	2

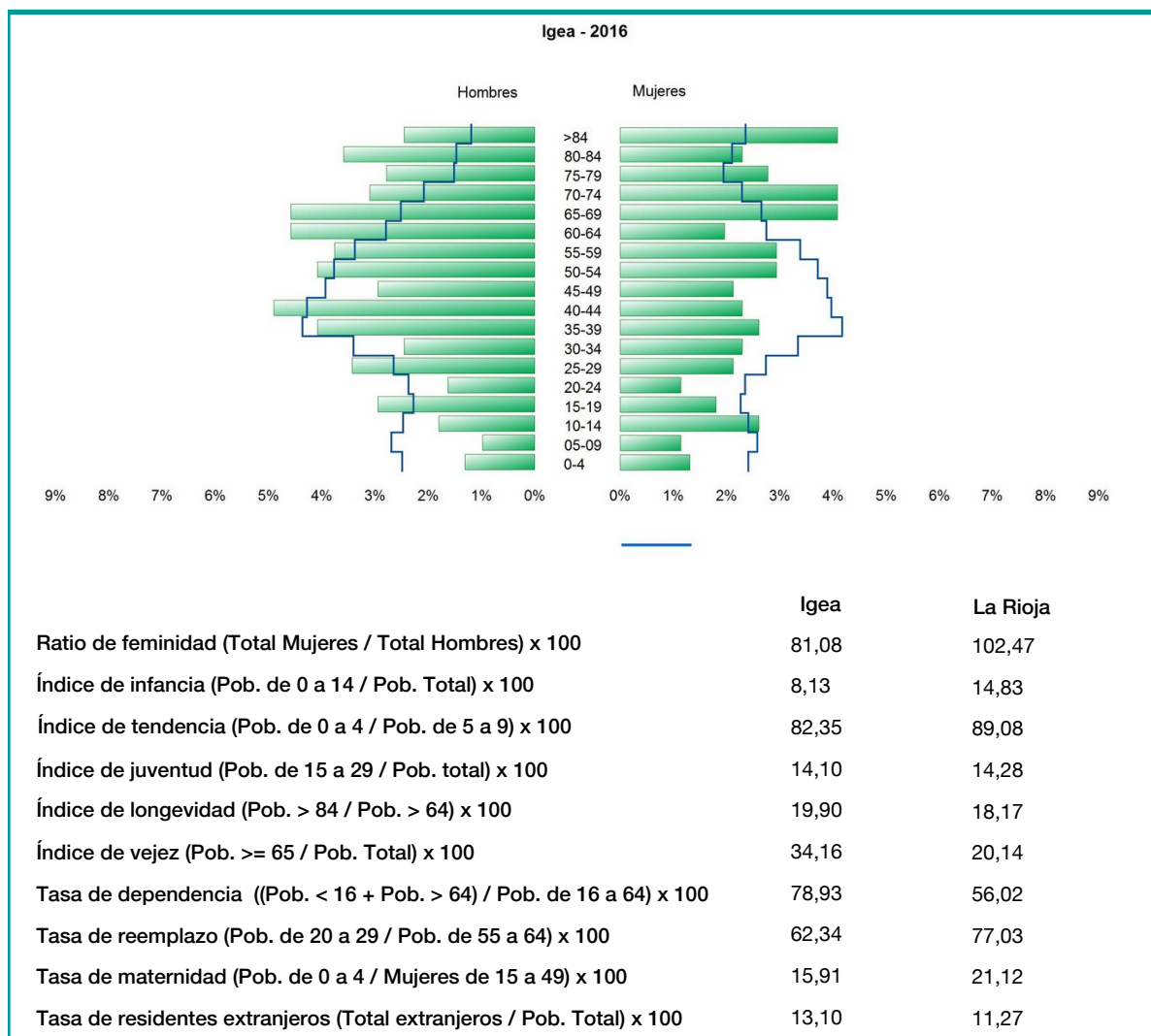
2. Evolución Demográfica

Padrón	2010	2011	2012	2013	2014	2015	2016
Total	744	729	698	689	644	612	603
Hombres	433	427	406	396	361	339	333
Mujeres	311	302	292	293	283	273	270
Densidad	13,7	13,4	12,9	12,7	11,9	11,3	11,1

Padrón municipal de habitantes



3. Pirámide, índices y tasas de Población (1/1/2016)



4. Movimiento Natural de la Población

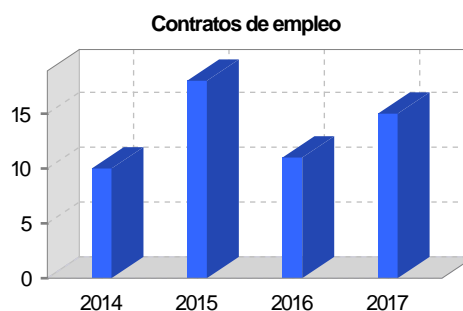
	2010	2011	2012	2013	2014	2015
Nacimientos	6	3	4	2	2	3
Defunciones	9	12	10	13	14	11
Matrimonios	2	1	2		5	2
Crecimiento vegetativo	-3	-9	-6	-11	-12	-8
Tasa bruta de mortalidad	12,22	16,82	14,42	19,50	22,29	18,11
Tasa bruta de natalidad	8,15	4,20	5,77	3,00	3,18	4,94
Tasa bruta de nupcialidad	2,72	1,40	2,88		7,96	3,29

5. Mercado Laboral. (a 31 de marzo)

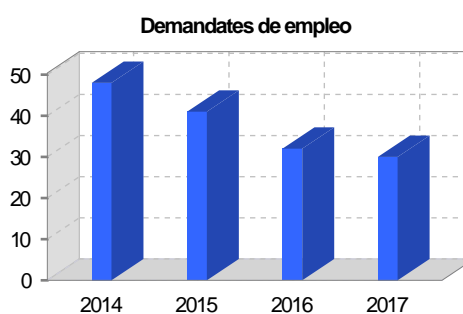
Afiliados en alta laboral en la Seguridad Social (2017)

Total	Régimen general y otros	Autónomo no agrario	Autónomo agrario (SETA)
136	71	40	25

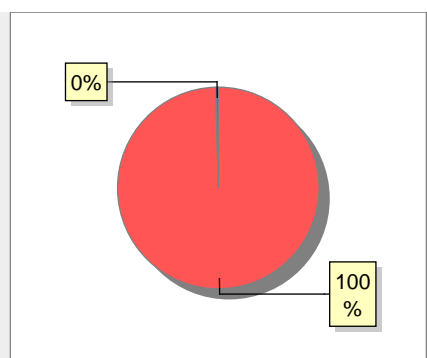
Contratos	2014	2015	2016	2017
Total	10	18	11	15
Hombres	7	13	9	11
Mujeres	3	5	2	4



Paro registrado	2014	2015	2016	2017
Total	48	41	32	30
Hombres	27	24	20	18
Mujeres	21	17	12	12



6. Catastro



● Superficie rústica (Ha.)	5.343,32
● Superficie urbana (Ha.)	20,98

Titulares 2016

Urbano	961
Rústico	1.636
Urbano/Rústico	2.114

Unidades Rústicas 2015

Parcelas	8.010
Subparcelas	10.067

Valor Catastral Rústico 2015

Valor (Miles de Euros)	4.214,57
------------------------	----------

Valor Catastral Urbano 2015 (Miles de Euros)

Valor catastral del suelo	16.566,86
Valor catastral de la construcción	17.515,04

Unidades Urbanas 2015

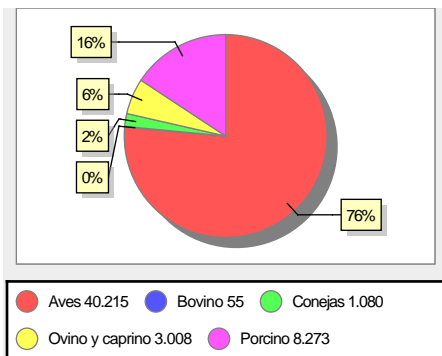
Industrial	267
Residencial	592
Terciario y comercial	32
Equipamiento	7
Suelo vacante	217

Superficie Urbana 2015

Superficie edificada	12,11
Superficie sin edificar	8,87

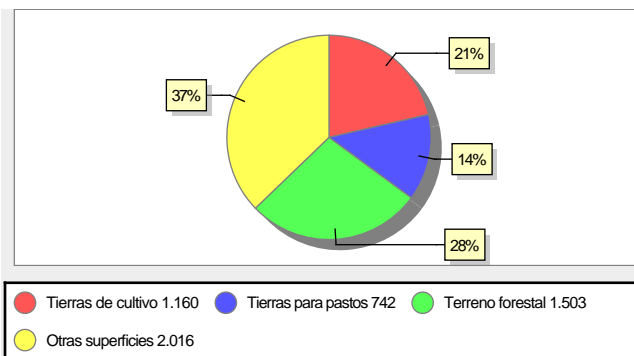
7. Ganadería - 2016

	Cabezas ganaderas	Unidades ganaderas
Aves	40.215	201,08
Gallinas		
Pollos	40.215	201,08
Bovinos	55	39,00
Terberos de cebo	40	24,00
Vacas de carne	15	15,00
Vacas de ordeño		
Conejas	1.080	21,60
Conejas	1.080	21,60
Ovinos y Caprinos	3.008	451,20
Cabras	636	95,40
Ovejas	2.372	355,80
Porcinos	8.273	1.323,68
Cerdas		
Cerdos de cebo	8.273	1.323,68



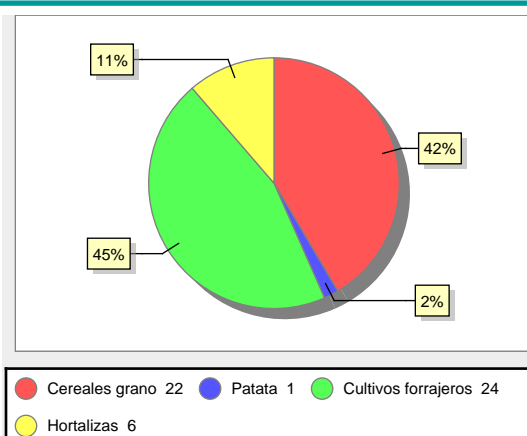
8. Distribución General del Terreno - 2016

	Total	Regadío	Secano
Total Municipal	5.421	260	5.161
Tierras de cultivo	1.160	258	902
Barbecho y otras tierras	363	45	318
Cultivos herbáceos	53	28	25
Cultivos leñosos	744	185	559
Tierras para pastos	742		742
Pastizales	742		742
Prados naturales			
Terreno forestal	1.503	2	1.501
Monte abierto	15		15
Monte leñoso	886		886
Monte maderable	602	2	600
Otras superficies	2.016		2.016
Erial a pastos	1.825		1.825
Espartizal			
Ríos y lagos	96		96
Superficie no agrícola	72		72
Terreno improductivo	23		23

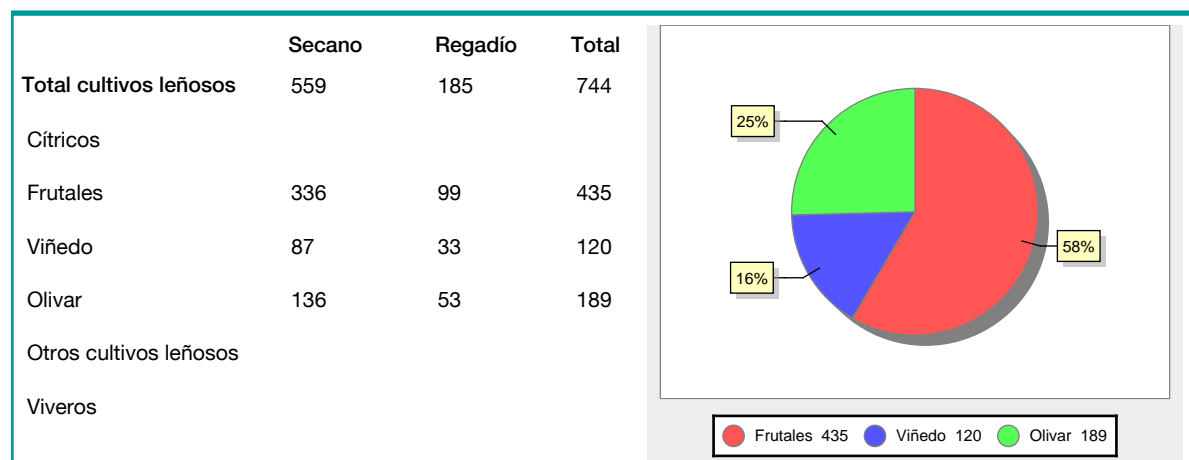


9. Distribución de cultivos herbáceos (Ha.) - 2016

	Secano	Regadío	Total
Total cultivos herbáceos	25	28	53
Cereales grano	15	7	22
Leguminosas grano			
Patata		1	1
Cultivos industriales			
Flores y plantas			
Cultivos forrajeros	10	14	24
Hortalizas		6	6



10. Distribución de cultivos leñosos (Ha.) - 2016



11. Parque de Vehículos

	2008	2009	2010	2011	2012	2013	2014	2015	2016
Total vehículos	463	464	471	463	470	473	473	464	462
Automóviles	269	271	277	270	267	271	280	282	283
Motos	28	30	29	29	29	30	29	27	28
Furgonetas y Camiones	151	148	147	147	155	152	142	139	133
Autobuses	0	0	0	0	0	0	0	0	
Tractores industriales	5	5	5	4	3	3	3	3	3
Otros vehículos	10	10	13	13	16	17	19	13	15

12. Entidades Financieras

	2011	2012	2013	2014	2015	2016
Entidades financieras de Depósito	1	1	1	1	1	1
Entidades Financieras de Crédito	0	0	0	0	0	0

13. Salud

	2012	2013	2014	2015	2016
Centros de salud	0	0	0	0	0
Consultorios	1	1	1	1	1
Farmacias	1	1	1	1	1
Botiquines	0	0	0	0	0

14. Espacios Deportivos

	2015	2016
Campos de tiro	0	0
Campos de golf	0	0
Campos de futbol	0	0
Rocodromos	0	0
Pistas de petanca	0	0
Pistas de padel	0	0
Pistas de atletismo	0	0
Piscinas cubiertas	0	0
Pistas de squash	0	0
Pistas polideportivas	2	2
Pistas de tenis	0	0
Piscinas al aire libre	1	1
Pabellones polideportivos	0	0
Pabellones con fronton	0	0
Frontones	1	1

15. Turismo - 2017

	Establecimientos	Habitaciones	Plazas
Hoteles			
Casas rurales	1	5	6
Restaurantes	2		66
Hostales	1	4	8
Pensiones			
Turismo activo			
Agencias de viajes			
Apartamentos	1	1	6
Campings			
Albergues turísticos			
Empresas organizadoras de congresos y reuniones			

16. Conectividad: Banda ancha Fija

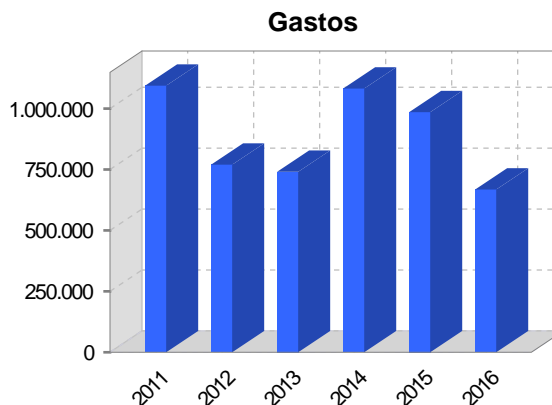
Entidad Municipal	Caudal de Bajada	Fibra optica de centralita	Fibra optica hasta el Hogar
Igea	30 Mb	SI	NO

17. Conectividad: Banda ancha Movil

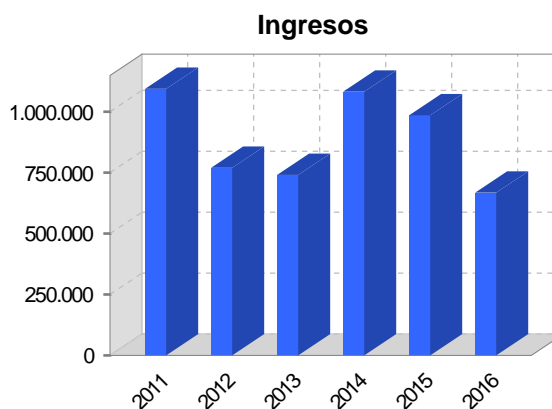
Entidad Municipal	Caudal de Bajada	UMTS
Igea	6 Mb	SI

18. Presupuestos Municipales

Gastos por capitulos	2016
Gastos de Personal	123.200
Gastos en Bienes Corrientes y Servicios	285.700
Gastos Financieros	0
Transferencias Corrientes	59.900
Inversiones Reales	199.000
Transferencias de Capital	0
Activos Financieros	0
Pasivos Financieros	0



Ingresos por capitulos	2016
Impuestos Directos	258.000
Impuestos Indirectos	8.000
Tasas y Otros Ingresos	119.725
Transferencias Corrientes	120.000
Ingresos Patrimoniales	109.075
Enajenacion de Inversiones Reales	0
Transferencias de Capital	53.000
Activos Financieros	0
Pasivos Financieros	0

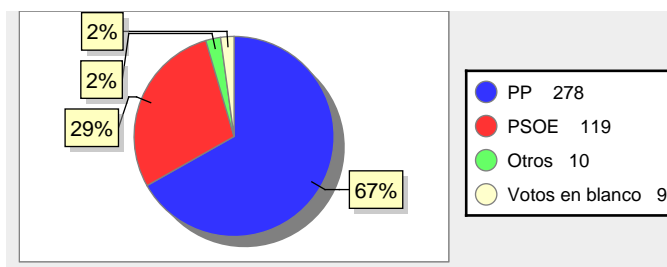


19. Elecciones

Alcalde Sergio Álvarez Martínez Fecha de posesión 13-06-2015

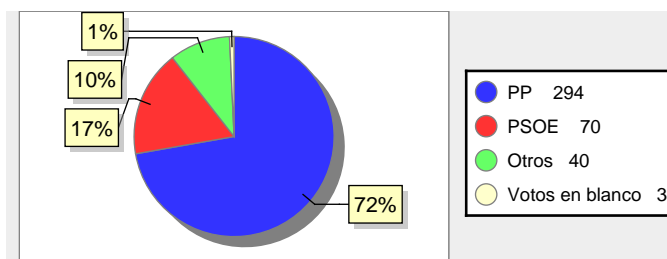
Elecciones municipales 2015

PP	278
PSOE	119
Otros	10
Votos en blanco	9

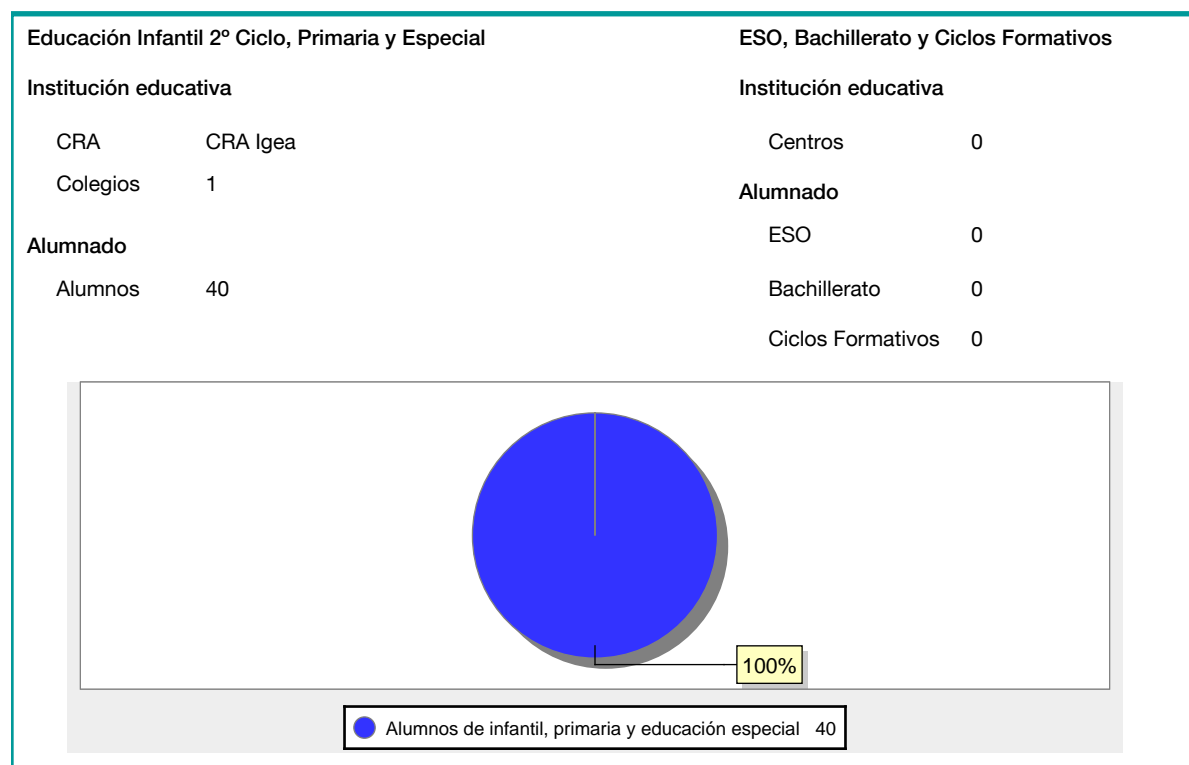


Elecciones autonómicas 2015

PP	294
PSOE	70
Otros	40
Votos en blanco	3



20. Educación - Curso 2016 / 2017 - Centros públicos



21. Educación - Curso 2016 / 2017 - Centros privados

