

Ficha Municipal - 2017

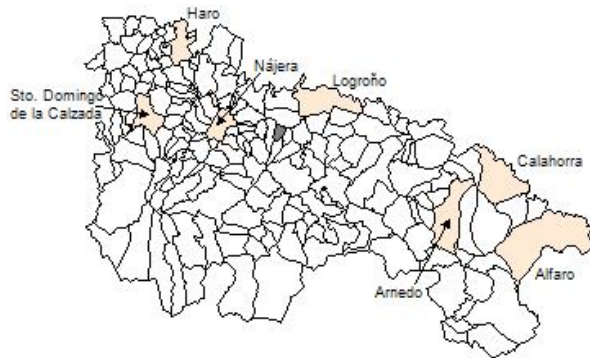
Comunidad Autónoma de La Rioja



Gobierno de La Rioja
Consejería de
Administración Pública
y Hacienda



Instituto
de Estadística
de La Rioja



1. Datos Generales

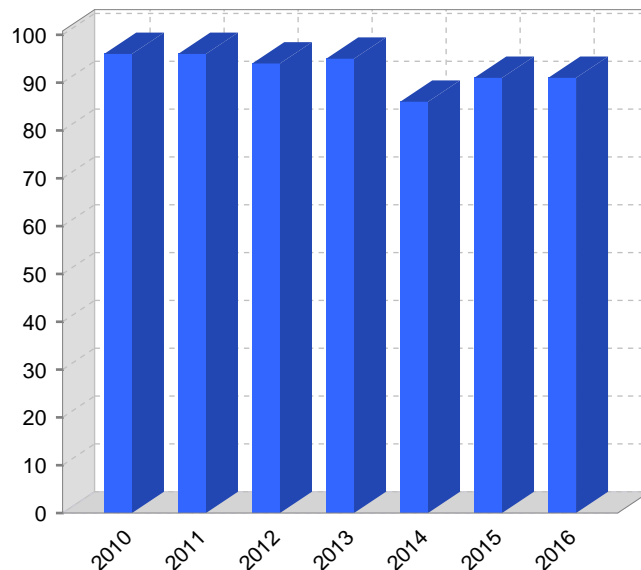
Código INE	26078	Superficie municipal (Km ²)	7,4
Municipio	Hornos de Moncalvillo	Altitud máxima del núcleo principal del municipio (m)	684
Partido judicial	Logroño	Distancia a la capital	17
Zona de salud	Navarrete	Número de núcleos	2

2. Evolución Demográfica

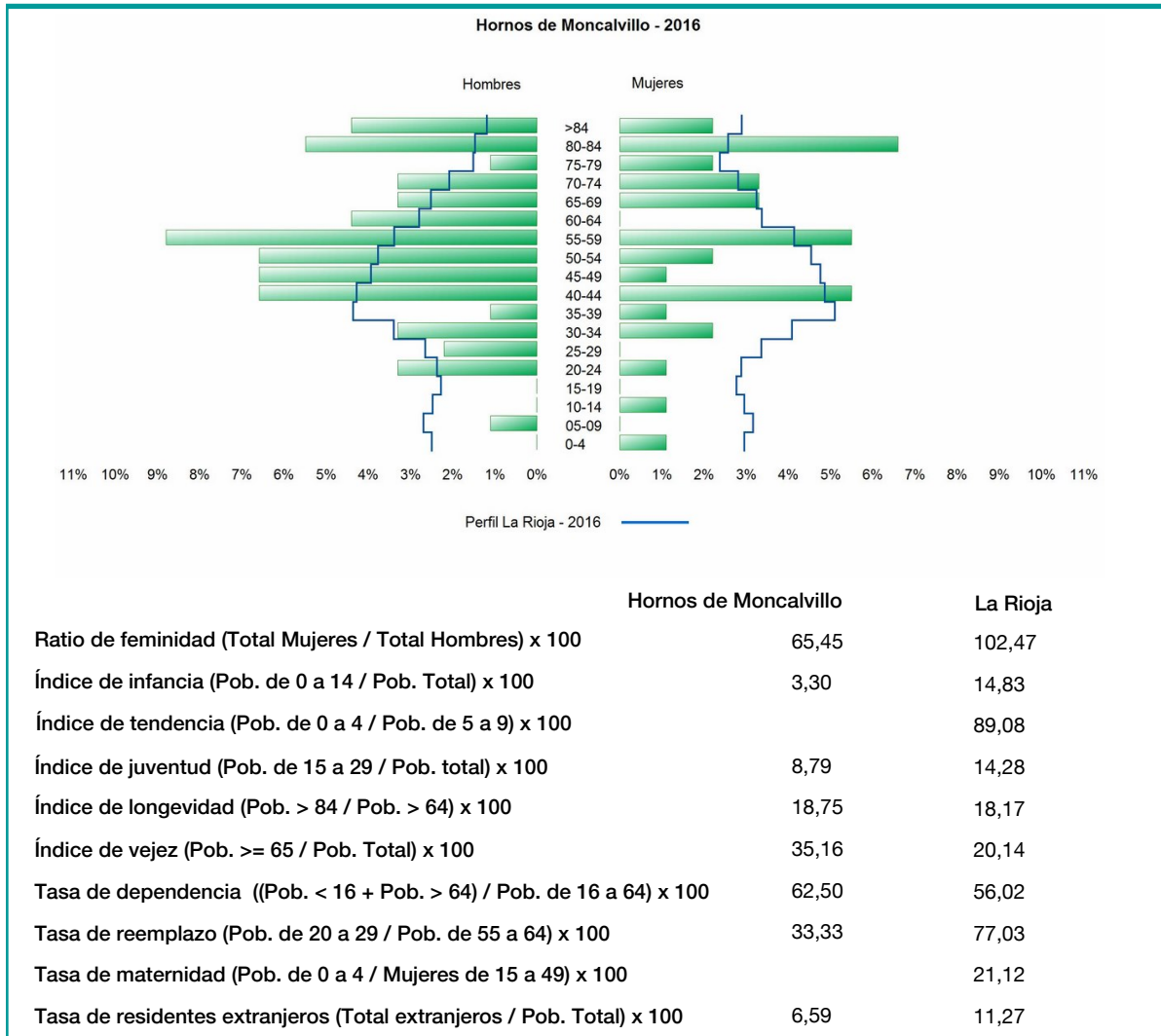
Padrón	2010	2011	2012	2013	2014	2015	2016
Total	96	96	94	95	86	91	91
Hombres	54	56	55	52	50	56	55
Mujeres	42	40	39	43	36	35	36
Densidad	13,0	13,0	12,7	12,8	11,6	12,3	12,3

Padrón municipal de habitantes

Censo	1991	2001	2011
Total	106	93	87
Hombres	55	45	51
Mujeres	51	48	36
Extranjeros		1	4



3. Pirámide, índices y tasas de Población (1/1/2016)



4. Movimiento Natural de la Población

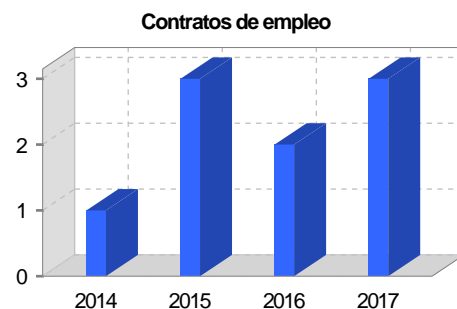
	2010	2011	2012	2013	2014	2015
Nacimientos	1		1			
Defunciones	2	3				
Matrimonios		1		1		1
Crecimiento vegetativo	-1	-3	1			
Tasa bruta de mortalidad	20,83	31,58				
Tasa bruta de natalidad	10,42		10,58			
Tasa bruta de nupcialidad		10,53		11,05		10,99

5. Mercado Laboral. (a 31 de marzo)

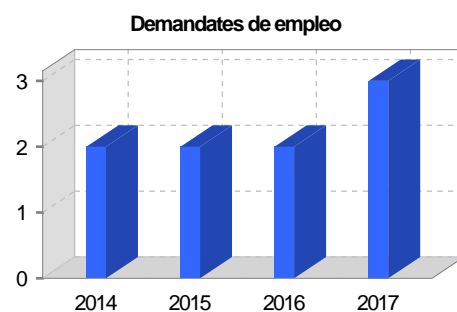
Afiliados en alta laboral en la Seguridad Social (2017)

Total	Régimen general y otros	Autónomo no agrario	Autónomo agrario (SETA)
23	14	6	3

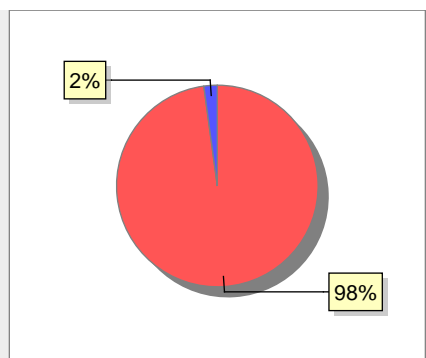
Contratos	2014	2015	2016	2017
Total	1	3	2	3
Hombres	1	2		3
Mujeres		1	2	



Paro registrado	2014	2015	2016	2017
Total	2	2	2	3
Hombres	1	2	1	2
Mujeres	1		1	1



6. Catastro



- Superficie rústica (Ha.) 727,18
- Superficie urbana (Ha.) 15,94

Titulares 2016

Urbano	203
Rústico	349
Urbano/Rústico	449

Unidades Rústicas 2015

Parcelas	1.606
Subparcelas	2.272

Valor Catastral Rústico 2015

Valor (Miles de Euros)	961,25
------------------------	--------

Valor Catastral Urbano 2015 (Miles de Euros)

Valor catastral del suelo	4.333,15
Valor catastral de la construcción	2.883,59

Unidades Urbanas 2015

Industrial	56
Residencial	97
Terciario y comercial	5
Equipamiento	3
Suelo vacante	130
Edificio Singular	2

Superficie Urbana 2015

Superficie edificada	7,18
Superficie sin edificar	8,76

7. Ganadería - 2016

	Cabezas ganaderas	Unidades ganaderas
Aves		
Gallinas		
Pollos		
Bovinos	446	267,60
Terneros de cebo	446	267,60
Vacas de carne		
Vacas de ordeño		
Conejas		
Conejas		
Ovinos y Caprinos	13	1,95
Cabras	5	0,75
Ovejas	8	1,20
Porcinos	2.460	393,60
Cerdas		
Cerdos de cebo	2.460	393,60

Animal	Porcentaje
Bovino	15%
Ovinos y Caprinos	0%
Porcino	84%

8. Distribución General del Terreno - 2016

	Total	Regadío	Secano
Total Municipal	740	40	700
Tierras de cultivo	318	34	284
Barbecho y otras tierras	76	2	74
Cultivos herbáceos	45	10	35
Cultivos leñosos	197	22	175
Tierras para pastos	56		56
Pastizales	56		56
Prados naturales			
Terreno forestal	283	6	277
Monte abierto	6		6
Monte leñoso	111		111
Monte maderable	166	6	160
Otras superficies	83		83
Erial a pastos	43		43
Espartizal			
Ríos y lagos	9		9
Superficie no agrícola	30		30
Terreno improductivo	1		1

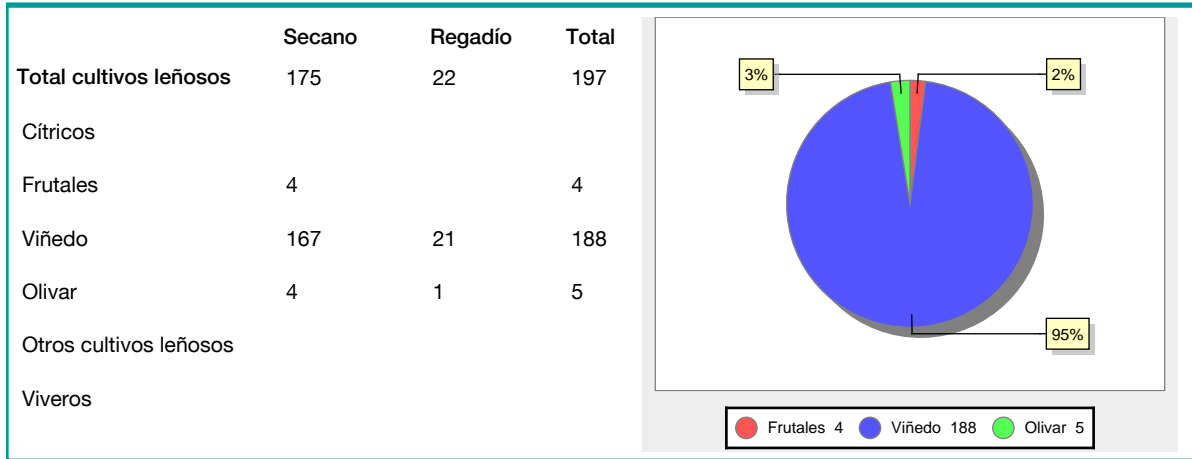
Tipo de Terreno	Porcentaje
Tierras de cultivo	43%
Tierras para pastos	8%
Terreno forestal	38%
Otras superficies	11%

9. Distribución de cultivos herbáceos (Ha.) - 2016

	Secano	Regadío	Total
Total cultivos herbáceos	35	10	45
Cereales grano	24	6	30
Leguminosas grano			
Patata		1	1
Cultivos industriales			
Flores y plantas			
Cultivos forrajeros	11	3	14
Hortalizas			

Cultivo	Porcentaje
Cereales grano	67%
Cultivos forrajeros	31%
Patata	2%

10. Distribución de cultivos leñosos (Ha.) - 2016



11. Parque de Vehículos

	2008	2009	2010	2011	2012	2013	2014	2015	2016
Total vehículos	76	81	82	79	76	77	74	73	70
Automóviles	47	50	50	47	45	45	39	43	43
Motos	8	8	8	8	8	8	7	6	6
Furgonetas y Camiones	17	19	19	19	19	19	21	19	17
Autobuses	0	0	0	0	0	0	0	0	0
Tractores industriales	0	0	0	0	0	0	0	0	0
Otros vehículos	4	4	5	5	4	5	7	5	4

12. Entidades Financieras

	2011	2012	2013	2014	2015	2016
Entidades financieras de Depósito	0	0	0	0	0	0
Entidades Financieras de Crédito	0	0	0	0	0	0

13. Salud

	2012	2013	2014	2015	2016
Centros de salud	0	0	0	0	0
Consultorios	1	1	1	1	1
Farmacias	0	0	0	0	0
Botiquines	0	0	0	0	0

14. Espacios Deportivos

	2015	2016
Campos de tiro	0	0
Campos de golf	0	0
Campos de futbol	0	0
Rocodromos	0	0
Pistas de petanca	0	0
Pistas de padel	0	0
Pistas de atletismo	0	0
Piscinas cubiertas	0	0
Pistas de squash	0	0
Pistas polideportivas	0	0
Pistas de tenis	0	0
Piscinas al aire libre	0	0
Pabellones polideportivos	0	0
Pabellones con fronton	0	0
Frontones	0	0

15. Turismo - 2017

	Establecimientos	Habitaciones	Plazas
Hoteles			
Casas rurales			
Restaurantes			
Hostales			
Pensiones			
Turismo activo	1		
Agencias de viajes			
Apartamentos	1	1	12
Campings			
Albergues turísticos			
Empresas organizadoras de congresos y reuniones			

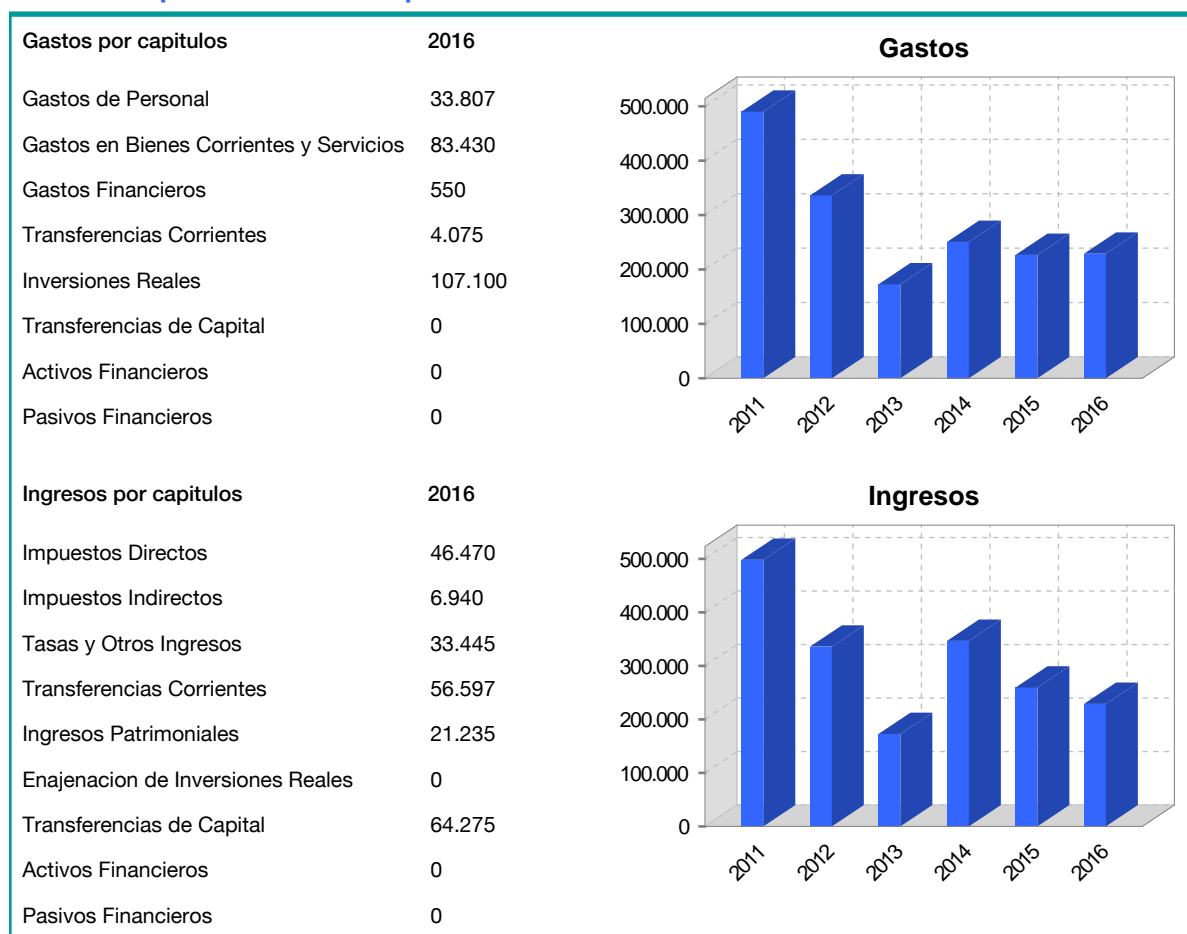
16. Conectividad: Banda ancha Fija

Entidad Municipal	Caudal de Bajada	Fibra optica de centralita	Fibra optica hasta el Hogar
Hornos de Moncalvillo	6 Mb	NO	NO

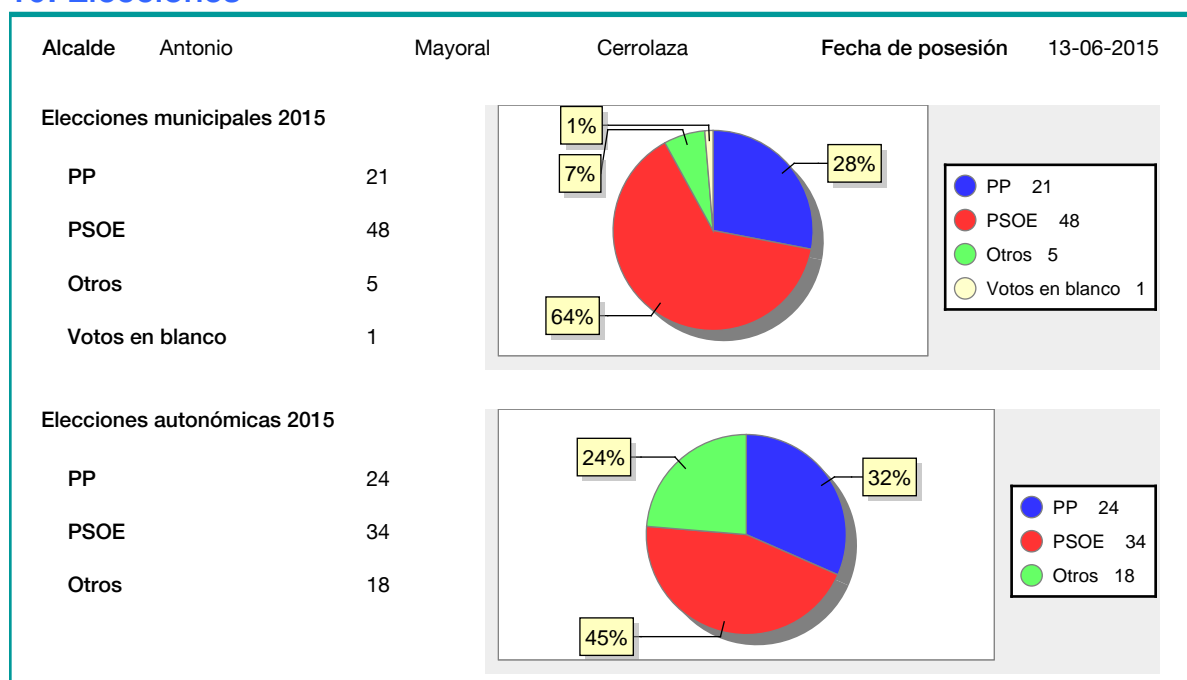
17. Conectividad: Banda ancha Movil

Entidad Municipal	Caudal de Bajada	UMTS
Hornos de Moncalvillo		NO

18. Presupuestos Municipales



19. Elecciones



20. Educación - Curso 2016 / 2017 - Centros públicos

Educación Infantil 2º Ciclo, Primaria y Especial		ESO, Bachillerato y Ciclos Formativos	
Institución educativa		Institución educativa	
CRA	Sin centro rural agrupado	Centros	0
Colegios	0	Alumnado	
Alumnado		ESO	0
Alumnos	0	Bachillerato	0
		Ciclos Formativos	0
<div style="border: 1px solid black; padding: 20px; width: fit-content; margin: 0 auto;"> <p>SIN DATOS</p> </div>			

21. Educación - Curso 2016 / 2017 - Centros privados

Educación Infantil 2º Ciclo, Primaria y Especial		ESO, Bachillerato y Ciclos Formativos	
Institución educativa		Institución educativa	
Colegios	0	Centros	0
Alumnado		Alumnado	
Alumnos	0	ESO	0
		Bachillerato	0
		Ciclos Formativos	0
<div style="border: 1px solid black; padding: 20px; width: fit-content; margin: 0 auto;"> <p>SIN DATOS</p> </div>			