

**Ficha Municipal - 2017**

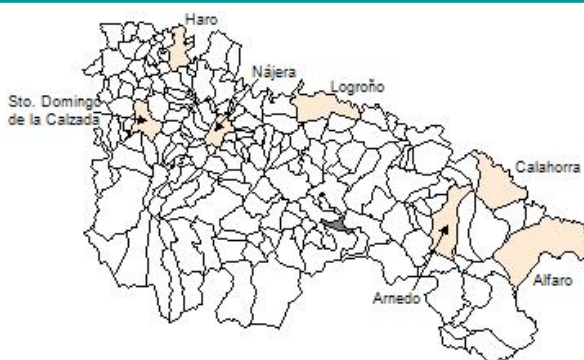
**Comunidad Autónoma de La Rioja**



Gobierno de La Rioja  
Consejería de  
Administración Pública  
y Hacienda



Instituto  
de Estadística  
de La Rioja



**1. Datos Generales**

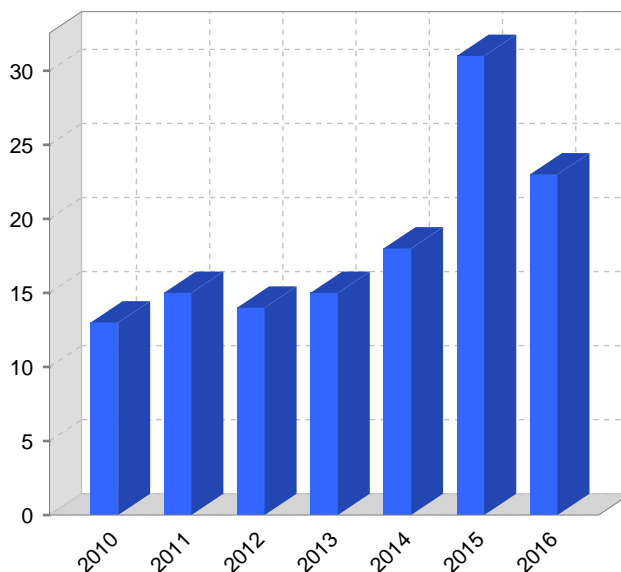
Código INE	26077	Superficie municipal (Km <sup>2</sup> )	11,9
Municipio	Hornillos de Cameros	Altitud máxima del núcleo principal del municipio (m)	1.152
Partido judicial	Logroño	Distancia a la capital	47
Zona de salud	San Román de Cameros	Número de núcleos	2

**2. Evolución Demográfica**

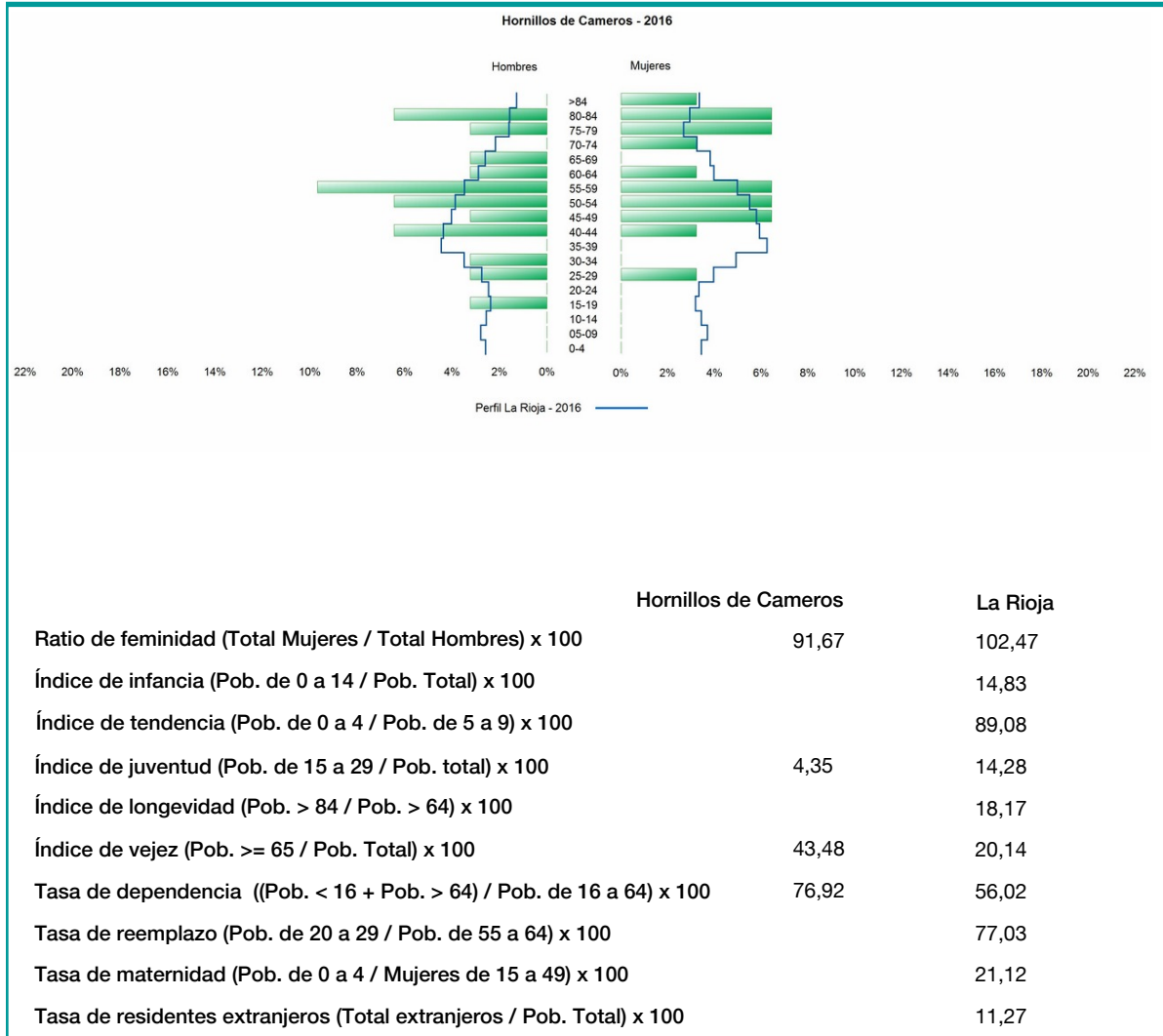
Padrón	2010	2011	2012	2013	2014	2015	2016
Total	13	15	14	15	18	31	23
Hombres	5	5	5	7	8	16	12
Mujeres	8	10	9	8	10	15	11
Densidad	1,1	1,3	1,2	1,3	1,5	2,6	1,9

**Padrón municipal de habitantes**

Censo	1991	2001	2011
Total	30	15	14
Hombres	15	7	5
Mujeres	15	8	9
Extranjeros			



### 3. Pirámide, índices y tasas de Población (1/1/2016)



### 4. Movimiento Natural de la Población

	2010	2011	2012	2013	2014	2015
Nacimientos						
Defunciones						
Matrimonios						
Crecimiento vegetativo						
Tasa bruta de mortalidad						
Tasa bruta de natalidad						
Tasa bruta de nupcialidad						

## 5. Mercado Laboral. (a 31 de marzo)

### Afiliados en alta laboral en la Seguridad Social (2017)

Total	Régimen general y otros	Autónomo no agrario	Autónomo agrario (SETA)
3			3

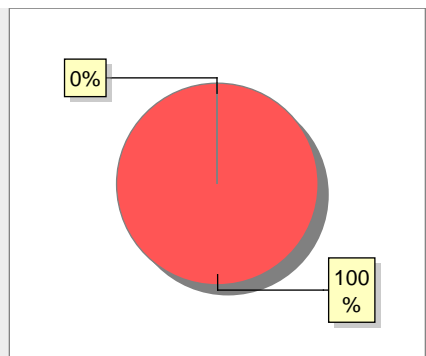
Contratos	2014	2015	2016	2017
Total				
Mujeres				



Paro registrado	2014	2015	2016	2017
Total				



## 6. Catastro



● Superficie rústica (Ha.)	1.207,27
● Superficie urbana (Ha.)	1,27

### Titulares 2016

Urbano	89
Rústico	122
Urbano/Rústico	191

### Unidades Rústicas 2015

Parcelas	2.813
Subparcelas	2.819

### Valor Catastral Rústico 2015

Valor (Miles de Euros)	62,71
------------------------	-------

### Valor Catastral Urbano 2015 (Miles de Euros)

Valor catastral del suelo	165,91
Valor catastral de la construcción	360,95

### Unidades Urbanas 2015

Industrial	58
Residencial	23
Terciario y comercial	2
Equipamiento	4
Suelo vacante	72

### Superficie Urbana 2015

Superficie edificada	0,79
Superficie sin edificar	0,48

### 7. Ganadería - 2016

	Cabezas ganaderas	Unidades ganaderas
<b>Aves</b>		
Gallinas		
Pollos		
<b>Bovinos</b>	275	275,00
Terberos de cebo		
Vacas de carne	275	275,00
Vacas de ordeño		
<b>Conejas</b>		
Conejas		
<b>Ovinos y Caprinos</b>		
Cabras		
Ovejas		
<b>Porcinos</b>		
Cerdas		
Cerdos de cebo		

A pie chart showing a single red slice representing 100% of the data, labeled 'Bovino 275'.

### 8. Distribución General del Terreno - 2016

	Total	Regadío	Secano
<b>Total Municipal</b>	1.189	2	1.187
<b>Tierras de cultivo</b>	1	1	
Barbecho y otras tierras			
Cultivos herbáceos	1	1	
Cultivos leñosos			
<b>Tierras para pastos</b>	609	1	608
Pastizales	608		608
Prados naturales	1	1	
<b>Terreno forestal</b>	478		478
Monte abierto	10		10
Monte leñoso	398		398
Monte maderable	70		70
<b>Otras superficies</b>	101		101
Erial a pastos	52		52
Espartizal			
Ríos y lagos	4		4
Superficie no agrícola	40		40
Terreno improductivo	5		5

A pie chart showing the distribution of land types: 51% (blue) for 'Tierras para pastos 609', 40% (green) for 'Terreno forestal 478', 8% (yellow) for 'Otras superficies 101', and 0% (red) for 'Tierras de cultivo 1'.

### 9. Distribución de cultivos herbáceos (Ha.) - 2016

	Secano	Regadío	Total
<b>Total cultivos herbáceos</b>		1	1
Cereales grano			
Leguminosas grano			
Patata		1	1
Cultivos industriales			
Flores y plantas			
Cultivos forrajeros			
Hortalizas			

A pie chart showing a single red slice representing 100% of the data, labeled 'Patata 1'.

## 10. Distribución de cultivos leñosos (Ha.) - 2016

	Secano	Regadío	Total
Total cultivos leñosos			
Cítricos			
Frutales			
Viñedo			
Olivar			
Otros cultivos leñosos			
Viveros			

SIN DATOS

## 11. Parque de Vehículos

	2008	2009	2010	2011	2012	2013	2014	2015	2016
Total vehículos	15	17	17	16	14	10	12	16	16
Automóviles	5	6	6	6	5	4	3	6	6
Motos	0	1	1	1	1	0	0	0	
Furgonetas y Camiones	9	9	10	9	8	6	9	10	10
Autobuses	0	0	0	0	0	0	0	0	
Tractores industriales	0	0	0	0	0	0	0	0	
Otros vehículos	1	1	0	0	0	0	0	0	

## 12. Entidades Financieras

	2011	2012	2013	2014	2015	2016
Entidades financieras de Depósito	0	0	0	0	0	0
Entidades Financieras de Crédito	0	0	0	0	0	0

## 13. Salud

	2012	2013	2014	2015	2016
Centros de salud	0	0	0	0	0
Consultorios	0	0	0	0	0
Farmacias	0	0	0	0	0
Botiquines	0	0	0	0	0

### 14. Espacios Deportivos

	2015	2016
Campos de tiro	0	0
Campos de golf	0	0
Campos de futbol	0	0
Rocodromos	0	0
Pistas de petanca	0	0
Pistas de padel	0	0
Pistas de atletismo	0	0
Piscinas cubiertas	0	0
Pistas de squash	0	0
Pistas polideportivas	0	0
Pistas de tenis	0	0
Piscinas al aire libre	0	0
Pabellones polideportivos	0	0
Pabellones con fronton	0	0
Frontones	0	0

### 15. Turismo - 2017

	Establecimientos	Habitaciones	Plazas
Hoteles			
Casas rurales			
Restaurantes			
Hostales			
Pensiones			
Turismo activo			
Agencias de viajes			
Apartamentos			
Campings			
Albergues turísticos			
Empresas organizadoras de congresos y reuniones			

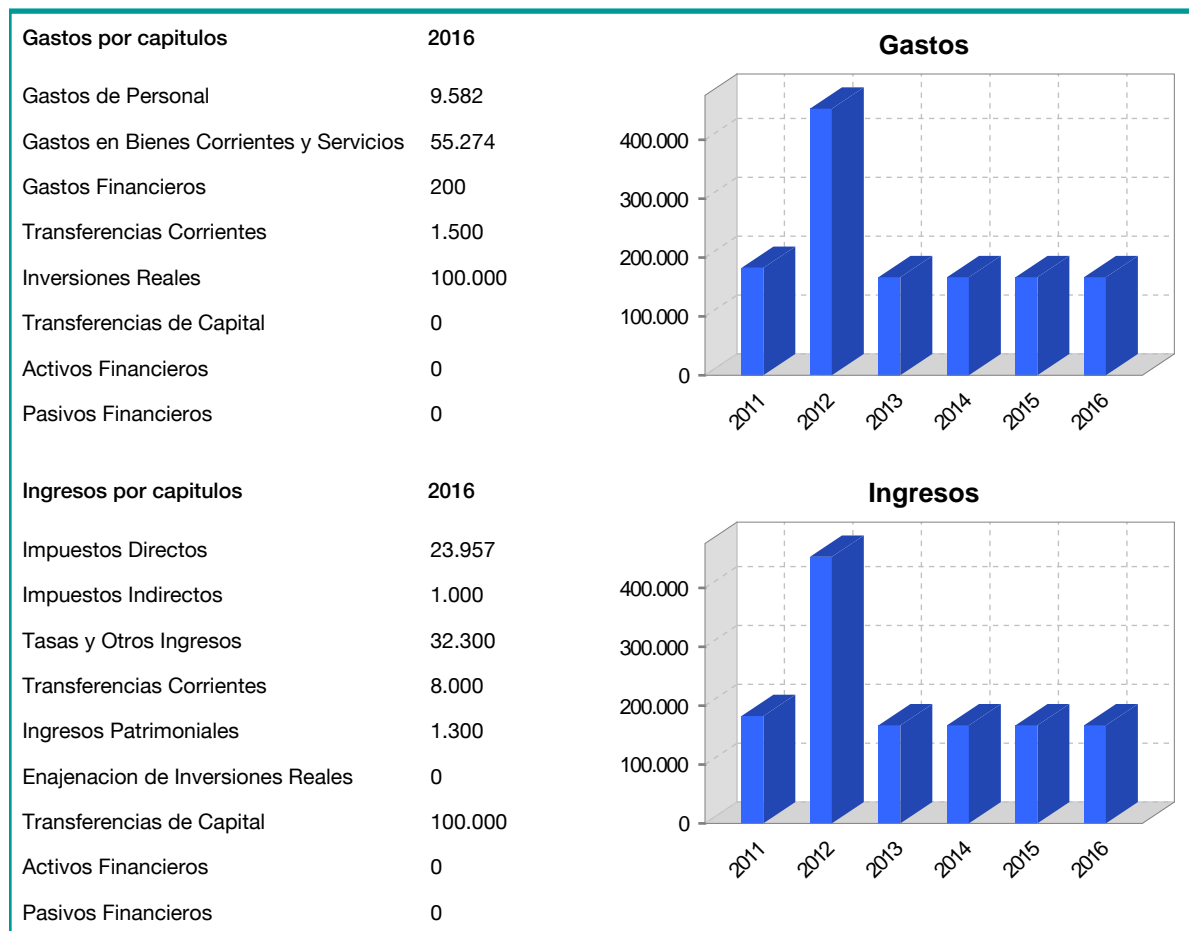
### 16. Conectividad: Banda ancha Fija

Entidad Municipal	Caudal de Bajada	Fibra optica de centralita	Fibra optica hasta el Hogar
Hornillos de Cameros	6 Mb	NO	NO

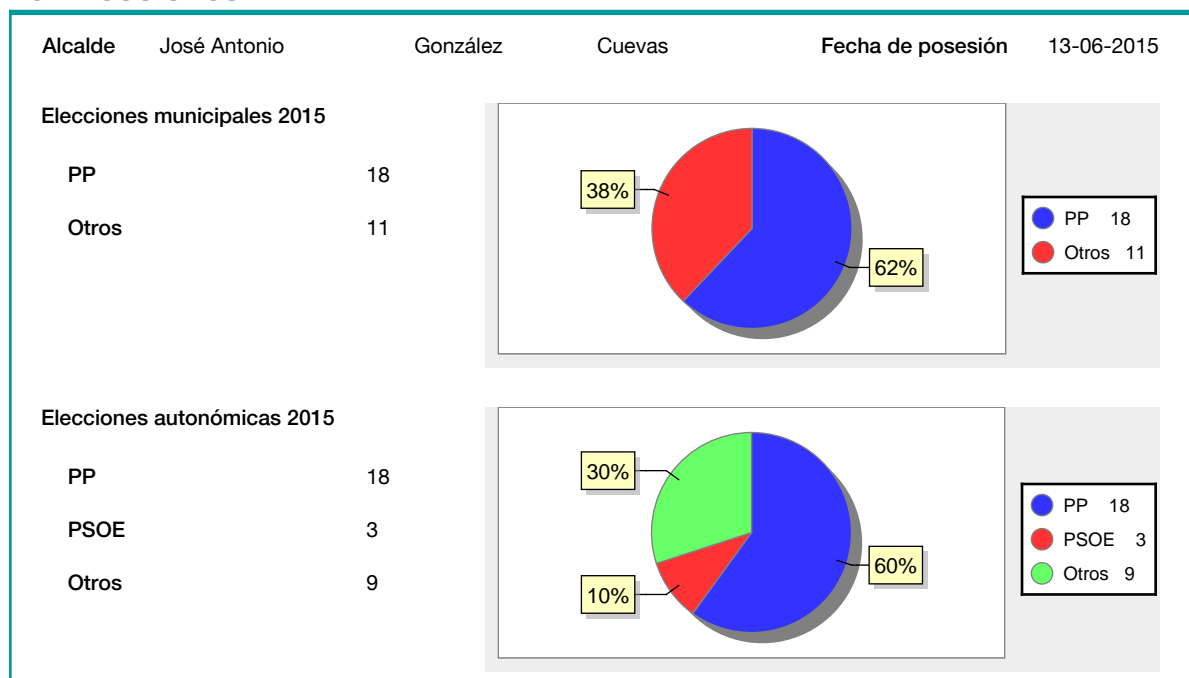
### 17. Conectividad: Banda ancha Movil

Entidad Municipal	Caudal de Bajada	UMTS
Hornillos de Cameros		NO

## 18. Presupuestos Municipales



## 19. Elecciones



## 20. Educación - Curso 2016 / 2017 - Centros públicos

Educación Infantil 2º Ciclo, Primaria y Especial		ESO, Bachillerato y Ciclos Formativos	
<b>Institución educativa</b>		<b>Institución educativa</b>	
CRA	Sin centro rural agrupado	Centros	0
Colegios	0	<b>Alumnado</b>	
<b>Alumnado</b>		ESO	0
Alumnos	0	Bachillerato	0
		Ciclos Formativos	0
<div style="border: 1px solid black; padding: 20px; width: fit-content; margin: 0 auto;"> <p>SIN DATOS</p> </div>			

## 21. Educación - Curso 2016 / 2017 - Centros privados

Educación Infantil 2º Ciclo, Primaria y Especial		ESO, Bachillerato y Ciclos Formativos	
<b>Institución educativa</b>		<b>Institución educativa</b>	
Colegios	0	Centros	0
<b>Alumnado</b>		<b>Alumnado</b>	
Alumnos	0	ESO	0
		Bachillerato	0
		Ciclos Formativos	0
<div style="border: 1px solid black; padding: 20px; width: fit-content; margin: 0 auto;"> <p>SIN DATOS</p> </div>			