

Ficha Municipal - 2017

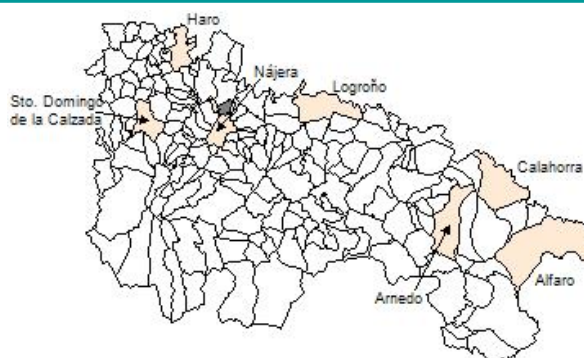
Comunidad Autónoma de La Rioja



Gobierno de La Rioja
Consejería de
Administración Pública
y Hacienda



Instituto
de Estadística
de La Rioja



1. Datos Generales

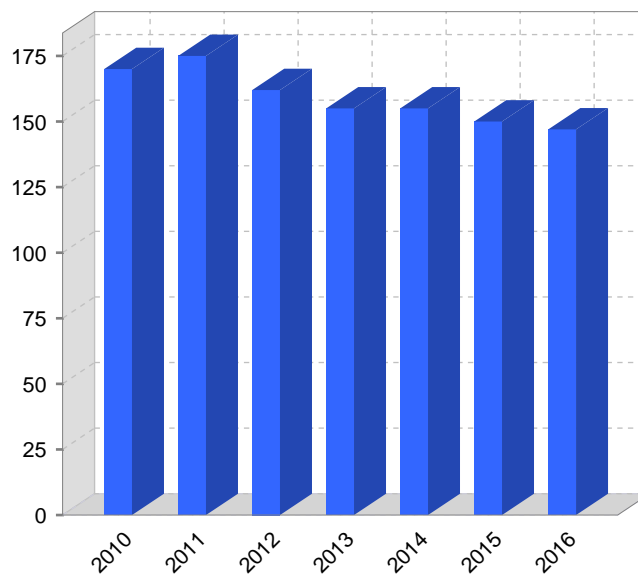
Código INE	26076	Superficie municipal (Km ²)	7,44
Municipio	Hormilleja	Altitud máxima del núcleo principal del municipio (m)	496
Partido judicial	Logroño	Distancia a la capital	33
Zona de salud	Nájera	Número de núcleos	2

2. Evolución Demográfica

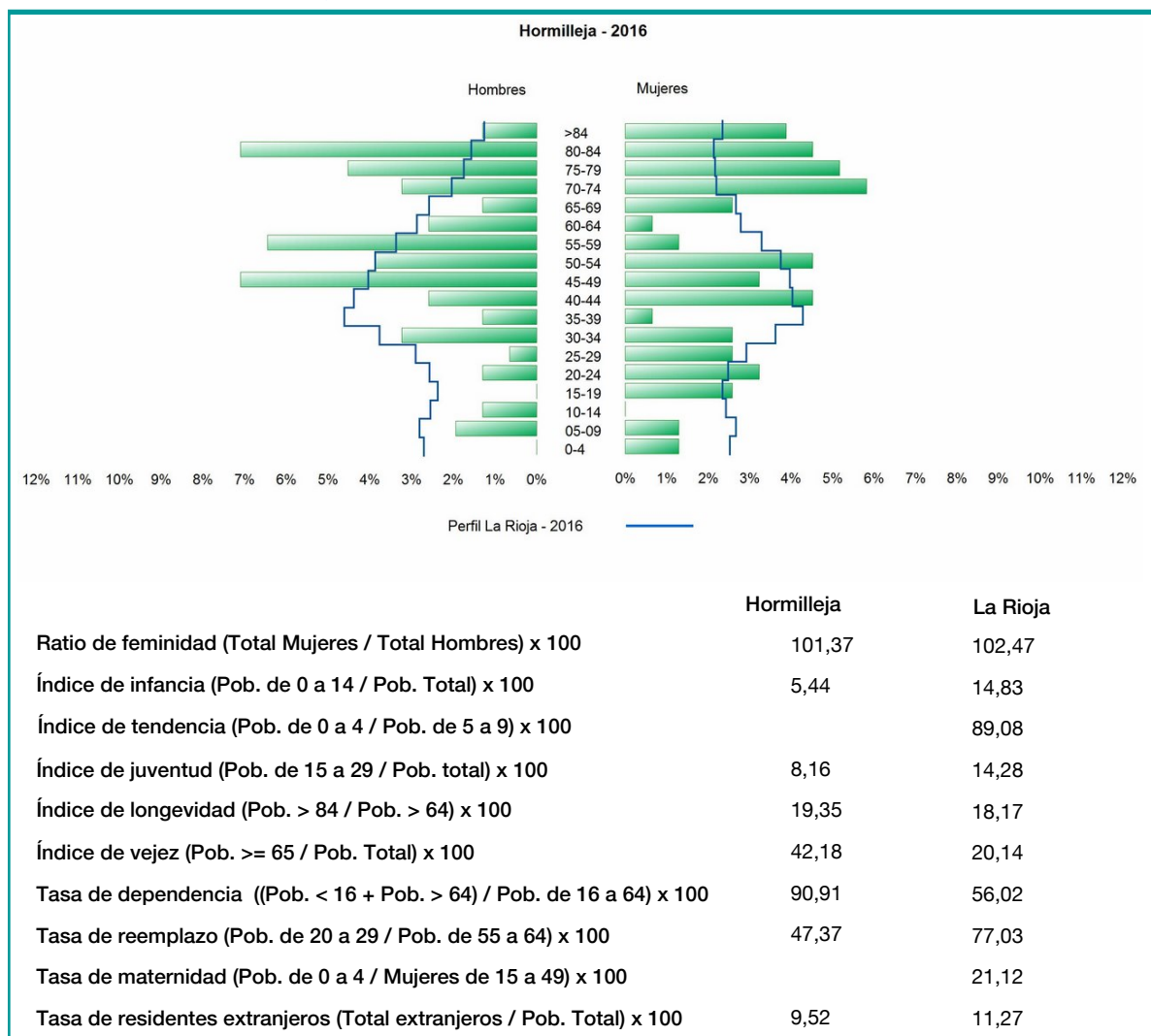
Padrón	2010	2011	2012	2013	2014	2015	2016
Total	170	175	162	155	155	150	147
Hombres	92	93	83	80	77	74	73
Mujeres	78	82	79	75	78	76	74
Densidad	22,8	23,5	21,8	20,8	20,8	20,2	19,7

Padrón municipal de habitantes

Censo	1991	2001	2011
Total	195	171	163
Hombres	97	86	84
Mujeres	98	85	80
Extranjeros		1	18



3. Pirámide, índices y tasas de Población (1/1/2016)



4. Movimiento Natural de la Población

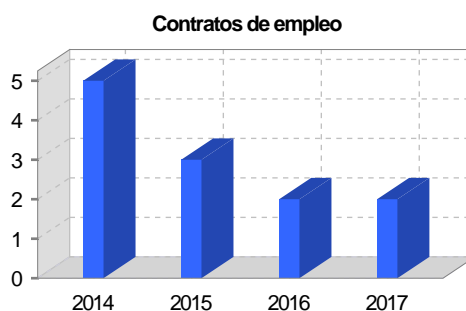
	2010	2011	2012	2013	2014	2015
Nacimientos	2	1	1			
Defunciones	2	4	1	1	2	1
Matrimonios			1		2	
Crecimiento vegetativo	0	-3	0	-1	-2	-1
Tasa bruta de mortalidad	11,59	23,74	6,31	6,45	13,11	6,73
Tasa bruta de natalidad	11,59	5,93	6,31			
Tasa bruta de nupcialidad			6,31		13,11	

5. Mercado Laboral. (a 31 de marzo)

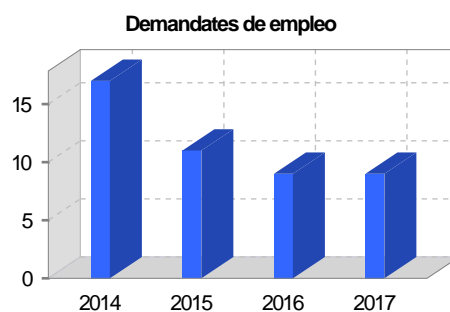
Afiliados en alta laboral en la Seguridad Social (2017)

Total	Régimen general y otros	Autónomo no agrario	Autónomo agrario (SETA)
38	14	11	13

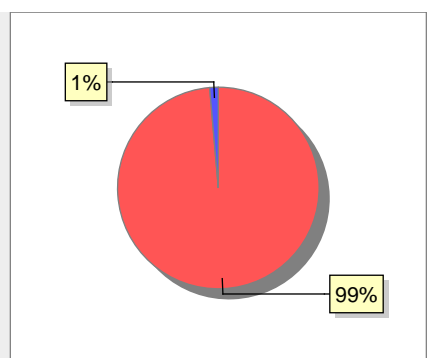
Contratos	2014	2015	2016	2017
Total	5	3	2	2
Hombres	3	2	1	1
Mujeres	2	1	1	1



Paro registrado	2014	2015	2016	2017
Total	17	11	9	9
Hombres	10	6	5	5
Mujeres	7	5	4	4



6. Catastro



● Superficie rústica (Ha.)	731,13
● Superficie urbana (Ha.)	10,22

Titulares 2016

Urbano	301
Rústico	425
Urbano/Rústico	581

Unidades Rústicas 2015

Parcelas	2.624
Subparcelas	2.723

Valor Catastral Rústico 2015

Valor (Miles de Euros)	2.113,95
------------------------	----------

Valor Catastral Urbano 2015 (Miles de Euros)

Valor catastral del suelo	5.904,92
Valor catastral de la construcción	4.694,17

Unidades Urbanas 2015

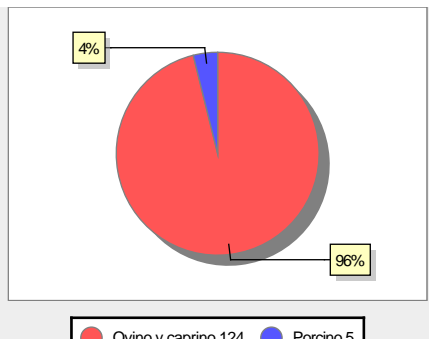
Industrial	88
Residencial	172
Terciario y comercial	11
Equipamiento	6
Suelo vacante	90
Edificio Singular	1

Superficie Urbana 2015

Superficie edificada	7,48
Superficie sin edificar	2,74

7. Ganadería - 2016

	Cabezas ganaderas	Unidades ganaderas
Aves		
Gallinas		
Pollos		
Bovinos		
Terneros de cebo		
Vacas de carne		
Vacas de ordeño		
Conejas		
Conejas		
Ovinos y Caprinos	124	18,60
Cabras	26	3,90
Ovejas	98	14,70
Porcinos		
Cerdas	5	0,80
Cerdos de cebo	5	0,80



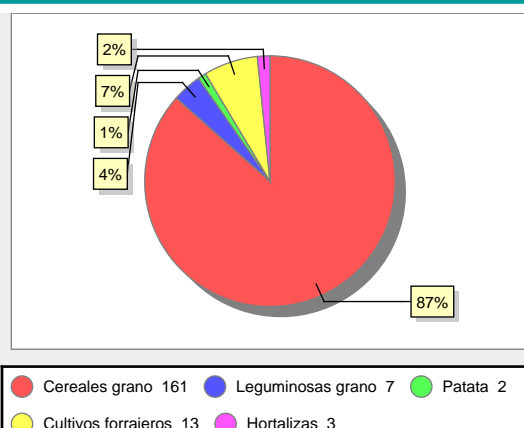
8. Distribución General del Terreno - 2016

	Total	Regadío	Secano
Total Municipal	744	220	524
Tierras de cultivo			
Barbecho y otras tierras	88	10	78
Cultivos herbáceos	186	54	132
Cultivos leñosos	245	91	154
Tierras para pastos			
Pastizales	33		33
Prados naturales			
Terreno forestal			
Monte abierto			
Monte leñoso	36		36
Monte maderable	70	65	5
Otras superficies			
Erial a pastos	22		22
Espartizal			
Ríos y lagos	19		19
Superficie no agrícola	44		44
Terreno improductivo	1		1

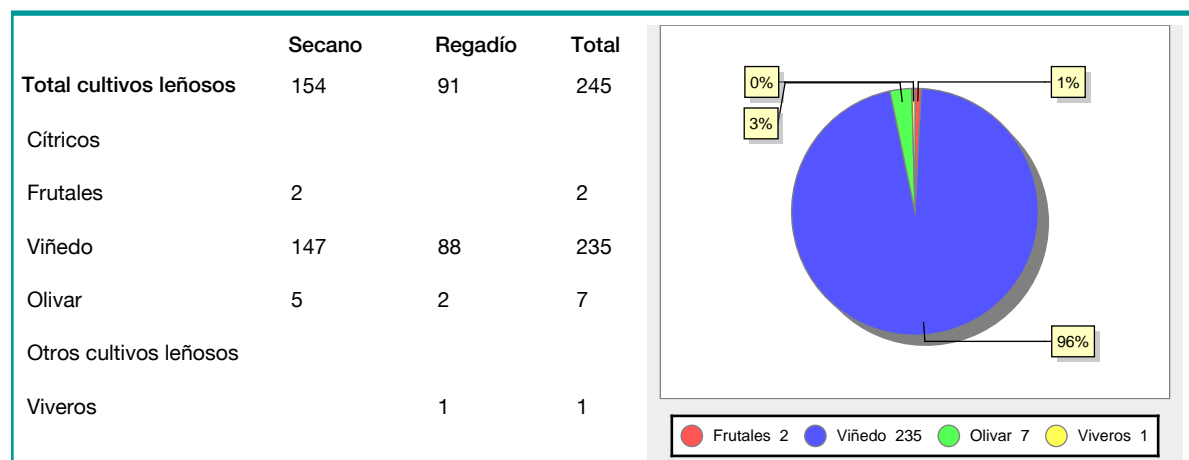


9. Distribución de cultivos herbáceos (Ha.) - 2016

	Secano	Regadío	Total
Total cultivos herbáceos	132	54	186
Cereales grano	120	41	161
Leguminosas grano	5	2	7
Patata		2	2
Cultivos industriales			
Flores y plantas			
Cultivos forrajeros	7	6	13
Hortalizas		3	3



10. Distribución de cultivos leñosos (Ha.) - 2016



11. Parque de Vehículos

	2008	2009	2010	2011	2012	2013	2014	2015	2016
Total vehículos	154	155	156	155	155	159	157	155	156
Automóviles	84	81	81	82	86	83	79	83	81
Motos	11	9	8	7	7	8	9	8	8
Furgonetas y Camiones	43	48	50	49	44	49	50	49	50
Autobuses	0	0	0	0	0	0	0	0	
Tractores industriales	3	3	2	2	2	3	3	1	1
Otros vehículos	13	14	15	15	16	16	16	14	16

12. Entidades Financieras

	2011	2012	2013	2014	2015	2016
Entidades financieras de Depósito	0	0	0	0	0	0
Entidades Financieras de Crédito	0	0	0	0	0	0

13. Salud

	2012	2013	2014	2015	2016
Centros de salud	0	0	0	0	0
Consultorios	1	1	1	1	1
Farmacias	0	0	0	0	0
Botiquines	1	1	1	1	1

14. Espacios Deportivos

	2015	2016
Campos de tiro	0	0
Campos de golf	0	0
Campos de futbol	0	0
Rocodromos	0	0
Pistas de petanca	0	0
Pistas de padel	0	0
Pistas de atletismo	0	0
Piscinas cubiertas	0	0
Pistas de squash	0	0
Pistas polideportivas	0	0
Pistas de tenis	0	0
Piscinas al aire libre	1	1
Pabellones polideportivos	0	0
Pabellones con fronton	0	0
Frontones	0	0

15. Turismo - 2017

	Establecimientos	Habitaciones	Plazas
Hoteles			
Casas rurales			
Restaurantes	1		45
Hostales			
Pensiones			
Turismo activo			
Agencias de viajes			
Apartamentos			
Campings			
Albergues turísticos			
Empresas organizadoras de congresos y reuniones			

16. Conectividad: Banda ancha Fija

Entidad Municipal	Caudal de Bajada	Fibra optica de centralita	Fibra optica hasta el Hogar
Hormilleja	1 Mb	NO	NO

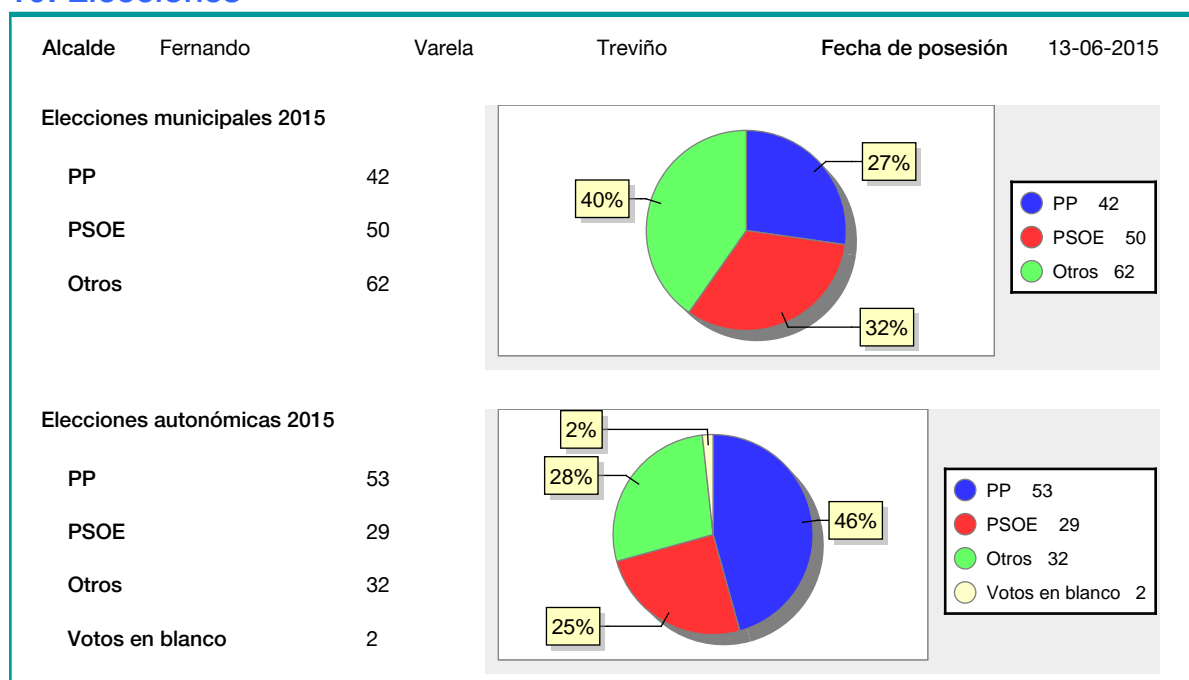
17. Conectividad: Banda ancha Movil

Entidad Municipal	Caudal de Bajada	UMTS
Hormilleja		NO

18. Presupuestos Municipales



19. Elecciones



20. Educación - Curso 2016 / 2017 - Centros públicos

Educación Infantil 2º Ciclo, Primaria y Especial		ESO, Bachillerato y Ciclos Formativos	
Institución educativa		Institución educativa	
CRA	Sin centro rural agrupado	Centros	0
Colegios	0	Alumnado	
Alumnado		ESO	0
Alumnos	0	Bachillerato	0
		Ciclos Formativos	0

SIN DATOS

21. Educación - Curso 2016 / 2017 - Centros privados

Educación Infantil 2º Ciclo, Primaria y Especial		ESO, Bachillerato y Ciclos Formativos	
Institución educativa		Institución educativa	
Colegios	0	Centros	0
Alumnado		Alumnado	
Alumnos	0	ESO	0
		Bachillerato	0
		Ciclos Formativos	0

SIN DATOS