

Ficha Municipal - 2017

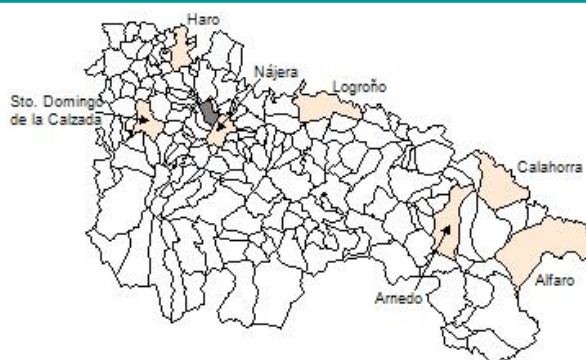
Comunidad Autónoma de La Rioja



Gobierno de La Rioja
Consejería de
Administración Pública
y Hacienda



Instituto
de Estadística
de La Rioja



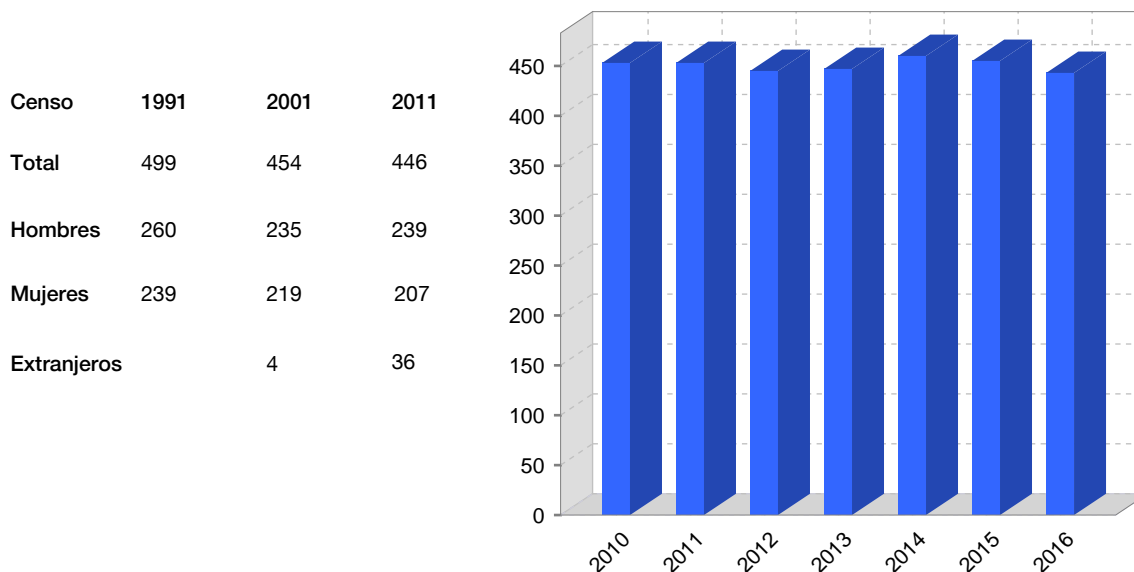
1. Datos Generales

Código INE	26075	Superficie municipal (Km ²)	15,86
Municipio	Hormilla	Altitud máxima del núcleo principal del municipio (m)	522
Partido judicial	Logroño	Distancia a la capital	30
Zona de salud	Nájera	Número de núcleos	2

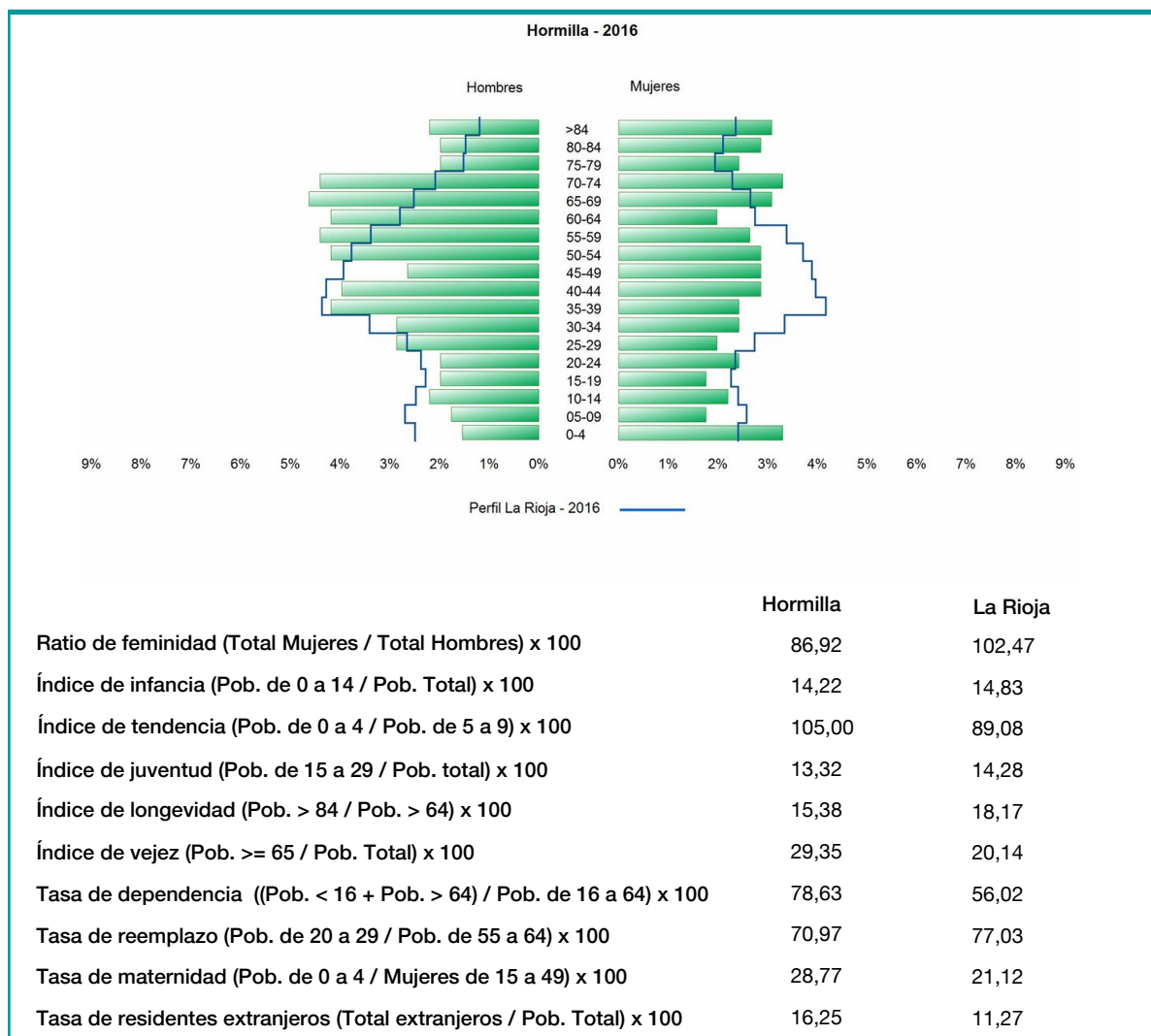
2. Evolución Demográfica

Padrón	2010	2011	2012	2013	2014	2015	2016
Total	453	453	445	447	460	455	443
Hombres	246	243	241	242	249	245	237
Mujeres	207	210	204	205	211	210	206
Densidad	28,6	28,6	28,1	28,2	29,0	28,7	27,9

Padrón municipal de habitantes



3. Pirámide, índices y tasas de Población (1/1/2016)



4. Movimiento Natural de la Población

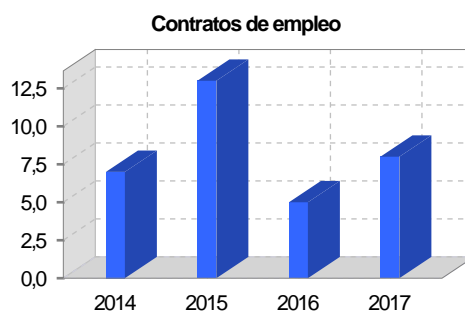
	2010	2011	2012	2013	2014	2015
Nacimientos	3	1	5	5	2	4
Defunciones	7	3	6	8	6	9
Matrimonios	1	1	2	1	2	
Crecimiento vegetativo	-4	-2	-1	-3	-4	-5
Tasa bruta de mortalidad	15,45	6,68	13,45	17,64	13,11	20,04
Tasa bruta de natalidad	6,62	2,23	11,21	11,03	4,37	8,91
Tasa bruta de nupcialidad	2,21	2,23	4,48	2,21	4,37	

5. Mercado Laboral. (a 31 de marzo)

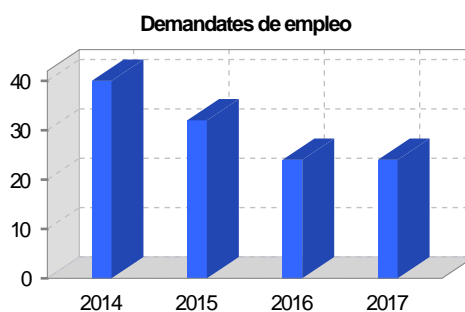
Afiliados en alta laboral en la Seguridad Social (2017)

Total	Régimen general y otros	Autónomo no agrario	Autónomo agrario (SETA)
121	49	30	42

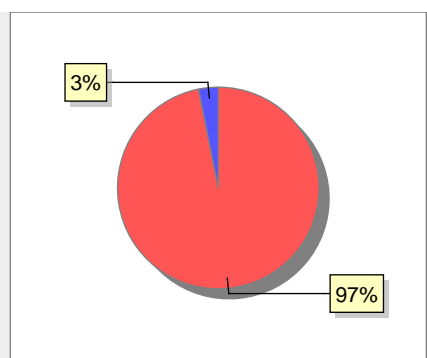
Contratos	2014	2015	2016	2017
Total	7	13	5	8
Hombres	7	8	4	7
Mujeres		5	1	1



Paro registrado	2014	2015	2016	2017
Total	40	32	24	24
Hombres	26	17	15	17
Mujeres	14	15	9	7



6. Catastro



● Superficie rústica (Ha.)	1.526,64
● Superficie urbana (Ha.)	49,66

Titulares 2016

Urbano	675
Rústico	873
Urbano/Rústico	1.204

Unidades Rústicas 2015

Parcelas	2.127
Subparcelas	2.675

Valor Catastral Rústico 2015

Valor (Miles de Euros)	6.982,1
------------------------	---------

Valor Catastral Urbano 2015 (Miles de Euros)

Valor catastral del suelo	22.768,1
Valor catastral de la construcción	14.618,79

Unidades Urbanas 2015

Industrial	210
Residencial	329
Terciario y comercial	18
Equipamiento	3
Suelo vacante	270
Edificio Singular	1

Superficie Urbana 2015

Superficie edificada	14,95
Superficie sin edificar	34,71

7. Ganadería - 2016

	Cabezas ganaderas	Unidades ganaderas
Aves		
Gallinas		
Pollos		
Bovinos		
Terneros de cebo		
Vacas de carne		
Vacas de ordeño		
Conejas		
Conejas		
Ovinos y Caprinos	377	56,55
Cabras		
Ovejas	377	56,55
Porcinos		
Cerdas		
Cerdos de cebo		

100%
● Ovinos y caprino 377

8. Distribución General del Terreno - 2016

	Total	Regadío	Secano
Total Municipal	1.584	820	764
Tierras de cultivo	1.284	820	464
Barbecho y otras tierras	152	20	132
Cultivos herbáceos	636	582	54
Cultivos leñosos	496	218	278
Tierras para pastos	51		51
Pastizales	51		51
Prados naturales			
Terreno forestal	104		104
Monte abierto			
Monte leñoso	84		84
Monte maderable	20		20
Otras superficies	145		145
Erial a pastos	18		18
Espartizal			
Ríos y lagos	10		10
Superficie no agrícola	115		115
Terreno improductivo	2		2

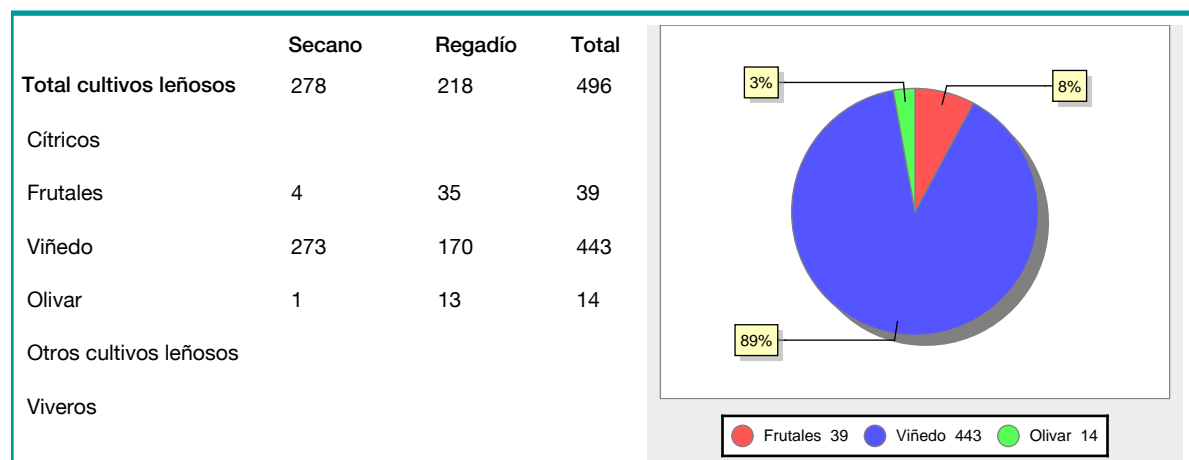
81% 9% 7% 3%
● Tierras de cultivo 1.284 ● Tierras para pastos 51 ● Terreno forestal 104
● Otras superficies 145

9. Distribución de cultivos herbáceos (Ha.) - 2016

	Secano	Regadío	Total
Total cultivos herbáceos	54	582	636
Cereales grano	48	502	550
Leguminosas grano		1	1
Patata		2	2
Cultivos industriales		50	50
Flores y plantas			
Cultivos forrajeros	6	20	26
Hortalizas		7	7

94% 1% 4% 0% 0%
● Cereales grano 550 ● Leguminosas grano 1 ● Patata 2
● Cultivos forrajeros 26 ● Hortalizas 7

10. Distribución de cultivos leñosos (Ha.) - 2016



11. Parque de Vehículos

	2008	2009	2010	2011	2012	2013	2014	2015	2016
Total vehículos	411	419	411	409	433	429	436	437	435
Automóviles	198	218	218	224	235	240	248	254	265
Motos	21	24	29	25	25	23	24	26	25
Furgonetas y Camiones	152	143	131	125	132	128	122	130	120
Autobuses	0	0	0	0	0	0	0	0	
Tractores industriales	9	7	6	5	5	2	2	2	2
Otros vehículos	31	27	27	30	36	36	40	25	23

12. Entidades Financieras

	2011	2012	2013	2014	2015	2016
Entidades financieras de Depósito	1	1	1	0	0	0
Entidades Financieras de Crédito	0	0	0	0	0	0

13. Salud

	2012	2013	2014	2015	2016
Centros de salud	0	0	0	0	0
Consultorios	1	1	1	1	1
Farmacias	1	1	1	1	1
Botiquines	0	0	0	0	0

14. Espacios Deportivos

	2015	2016
Campos de tiro	0	0
Campos de golf	0	0
Campos de futbol	0	0
Rocodromos	0	0
Pistas de petanca	0	0
Pistas de padel	0	0
Pistas de atletismo	0	0
Piscinas cubiertas	0	0
Pistas de squash	0	0
Pistas polideportivas	1	1
Pistas de tenis	0	0
Piscinas al aire libre	0	0
Pabellones polideportivos	0	0
Pabellones con fronton	1	1
Frontones	1	1

15. Turismo - 2017

	Establecimientos	Habitaciones	Plazas
Hoteles			
Casas rurales	1	4	8
Restaurantes	1		70
Hostales			
Pensiones			
Turismo activo			
Agencias de viajes			
Apartamentos			
Campings			
Albergues turísticos			
Empresas organizadoras de congresos y reuniones			

16. Conectividad: Banda ancha Fija

Entidad Municipal	Caudal de Bajada	Fibra optica de centralita	Fibra optica hasta el Hogar
Hormilla	30 Mb	SI	NO

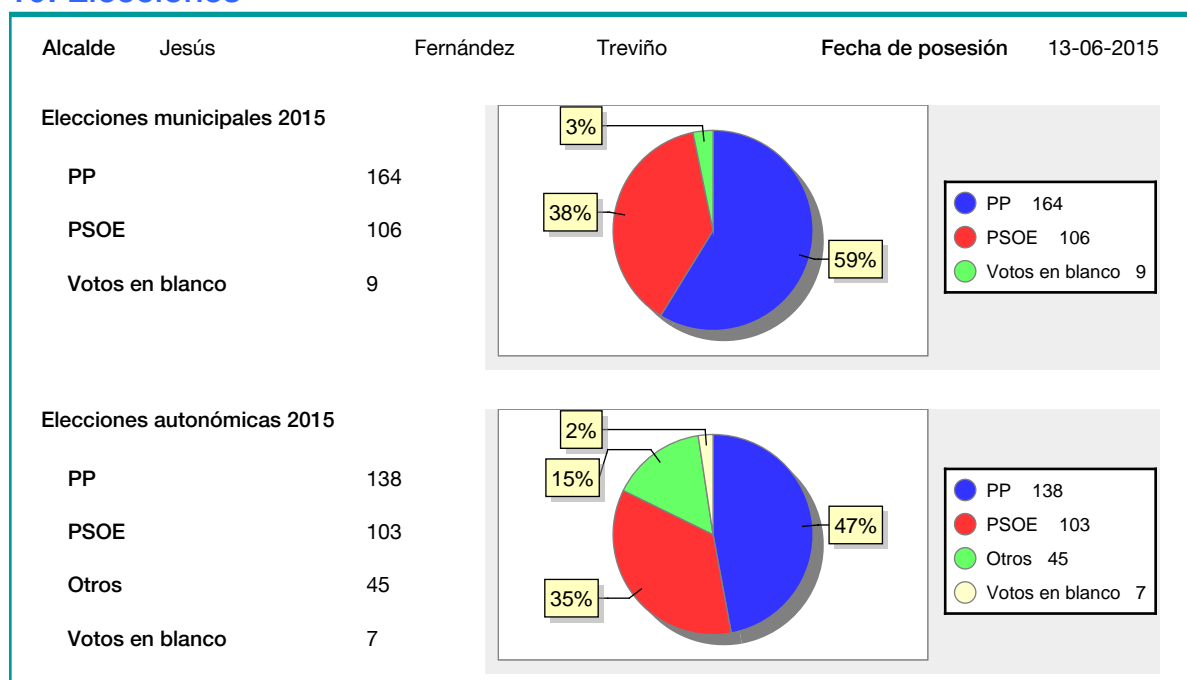
17. Conectividad: Banda ancha Movil

Entidad Municipal	Caudal de Bajada	UMTS
Hormilla		NO

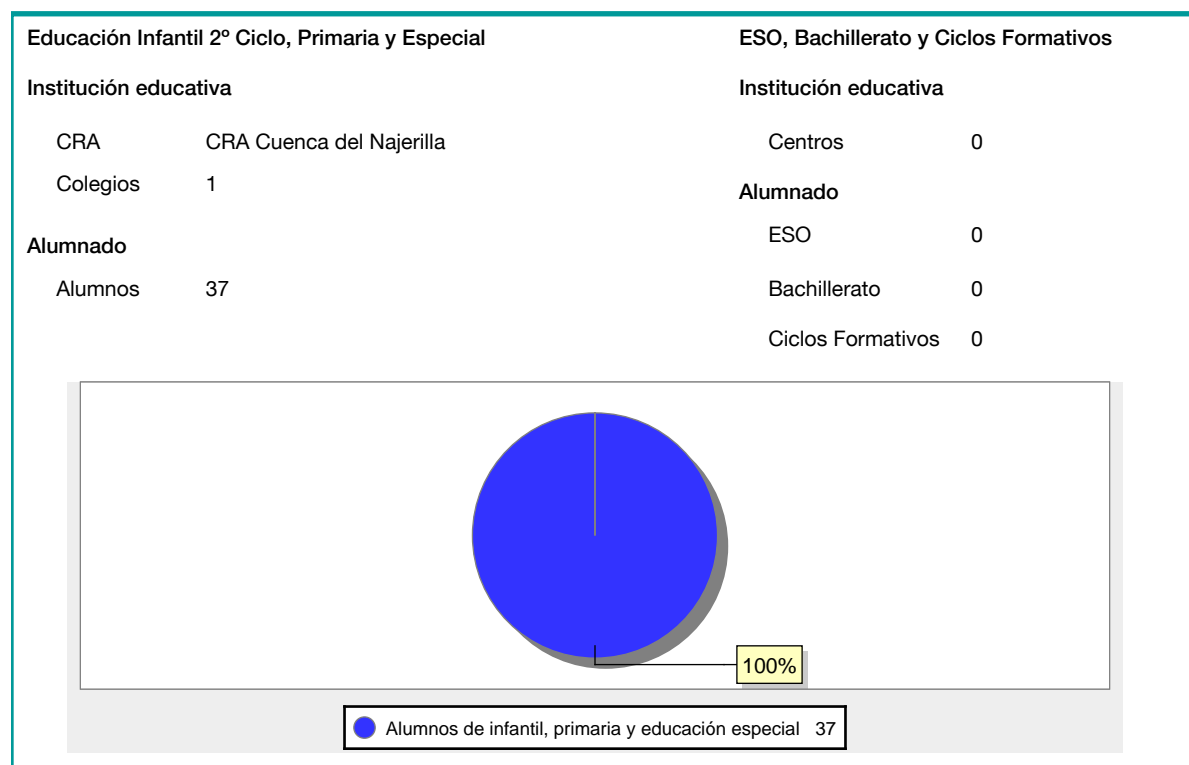
18. Presupuestos Municipales



19. Elecciones



20. Educación - Curso 2016 / 2017 - Centros públicos



21. Educación - Curso 2016 / 2017 - Centros privados

