

### Ficha Municipal - 2017

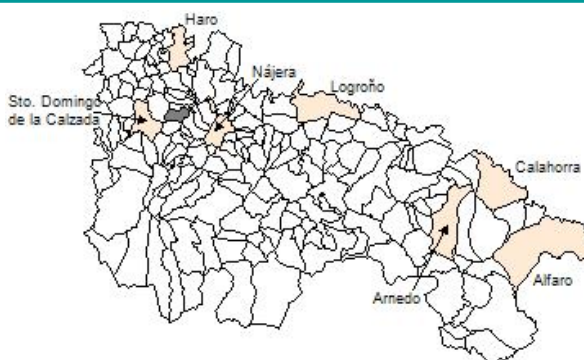
#### Comunidad Autónoma de La Rioja



Gobierno de La Rioja  
Consejería de  
Administración Pública  
y Hacienda



Instituto  
de Estadística  
de La Rioja



## 1. Datos Generales

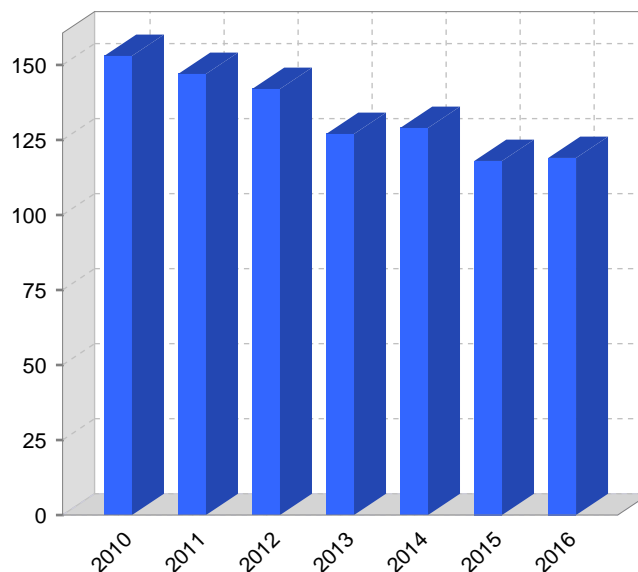
Código INE	26074	Superficie municipal (Km <sup>2</sup> )	14,14
Municipio	Hervías	Altitud máxima del núcleo principal del municipio (m)	655
Partido judicial	Haro	Distancia a la capital	42
Zona de salud	Santo Domingo de la Calzada	Número de núcleos	2

## 2. Evolución Demográfica

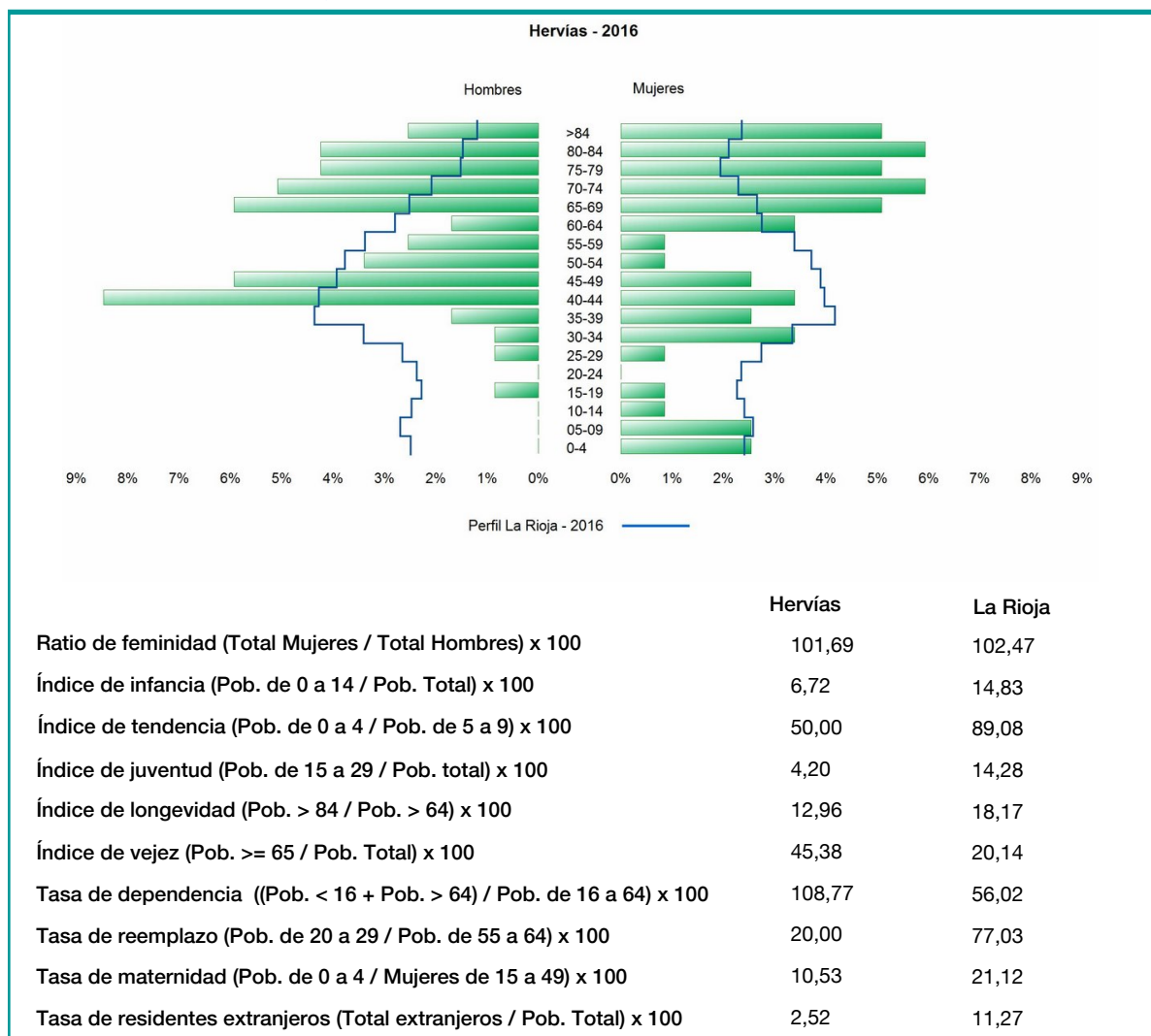
Padrón	2010	2011	2012	2013	2014	2015	2016
Total	153	147	142	127	129	118	119
Hombres	78	76	73	64	62	57	59
Mujeres	75	71	69	63	67	61	60
Densidad	10,8	10,4	10,0	9,0	9,1	8,3	8,4

Padrón municipal de habitantes

Censo	1991	2001	2011
Total	224	149	140
Hombres	116	80	72
Mujeres	108	69	68
Extranjeros		1	10



### 3. Pirámide, índices y tasas de Población (1/1/2016)



### 4. Movimiento Natural de la Población

	2010	2011	2012	2013	2014	2015
Nacimientos				2		
Defunciones	1	2	4	2	3	2
Matrimonios			1			
Crecimiento vegetativo	-1	-2	-4	0	-3	-2
Tasa bruta de mortalidad	6,67	13,84	29,74	15,62	24,29	16,88
Tasa bruta de natalidad				15,62		
Tasa bruta de nupcialidad			7,43			

## 5. Mercado Laboral. (a 31 de marzo)

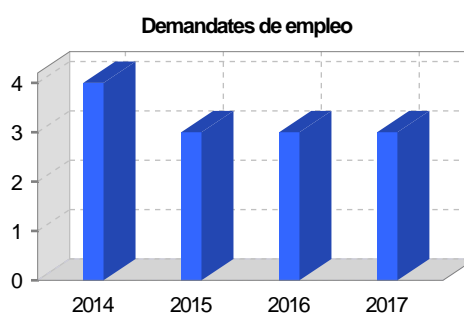
### Afiliados en alta laboral en la Seguridad Social (2017)

Total	Régimen general y otros	Autónomo no agrario	Autónomo agrario (SETA)
16	7	5	4

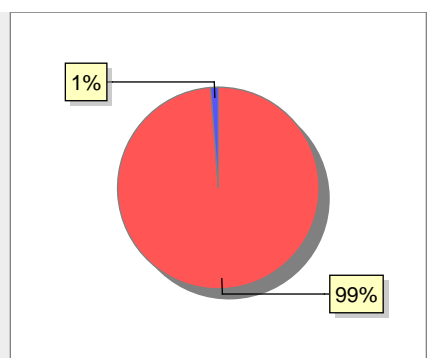
Contratos	2014	2015	2016	2017
Total				
Hombres				



Paro registrado	2014	2015	2016	2017
Total	4	3	3	3
Hombres	2	1	1	1
Mujeres	2	2	2	2



## 6. Catastro



● Superficie rústica (Ha.)	1.327,06
● Superficie urbana (Ha.)	16,31

### Titulares 2016

Urbano	451
Rústico	576
Urbano/Rústico	855

### Unidades Rústicas 2015

Parcelas	1.233
Subparcelas	1.445

### Valor Catastral Rústico 2015

Valor (Miles de Euros)	2.188,61
------------------------	----------

### Valor Catastral Urbano 2015 (Miles de Euros)

Valor catastral del suelo	1.995,4
Valor catastral de la construcción	4.559,01

### Unidades Urbanas 2015

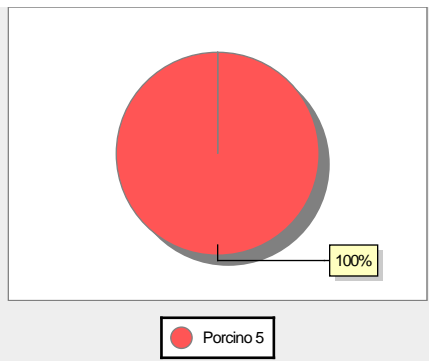
Industrial	199
Residencial	218
Terciario y comercial	5
Equipamiento	3
Suelo vacante	163

### Superficie Urbana 2015

Superficie edificada	11,61
Superficie sin edificar	4,7

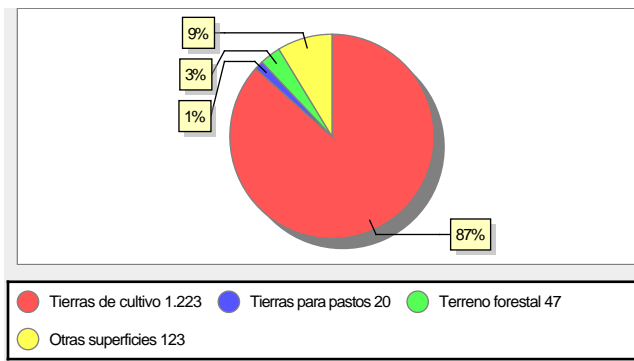
### 7. Ganadería - 2016

	Cabezas ganaderas	Unidades ganaderas
<b>Aves</b>		
Gallinas		
Pollos		
<b>Bovinos</b>		
Terneros de cebo		
Vacas de carne		
Vacas de ordeño		
<b>Conejas</b>		
Conejas		
<b>Ovinos y Caprinos</b>		
Cabras		
Ovejas		
<b>Porcinos</b>		
Cerdas	5	0,80
Cerdos de cebo	5	0,80



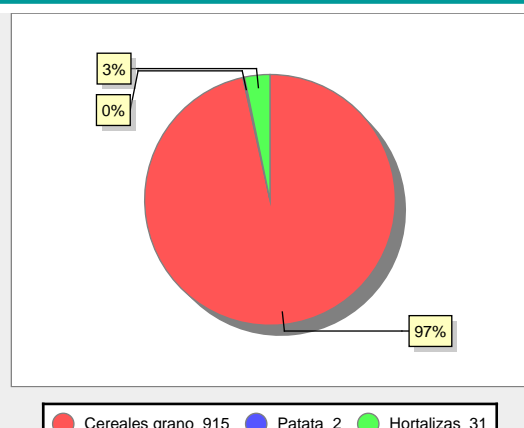
### 8. Distribución General del Terreno - 2016

	Total	Regadío	Secano
<b>Total Municipal</b>	1.413	36	1.377
<b>Tierras de cultivo</b>			
Barbecho y otras tierras	105	1	104
Cultivos herbáceos	1.043	35	1.008
Cultivos leñosos	75		75
<b>Tierras para pastos</b>			
Pastizales	20		20
Prados naturales			
<b>Terreno forestal</b>			
Monte abierto			
Monte leñoso	41		41
Monte maderable	6		6
<b>Otras superficies</b>			
Erial a pastos	12		12
Espartizal			
Ríos y lagos	7		7
Superficie no agrícola	102		102
Terreno improductivo	2		2

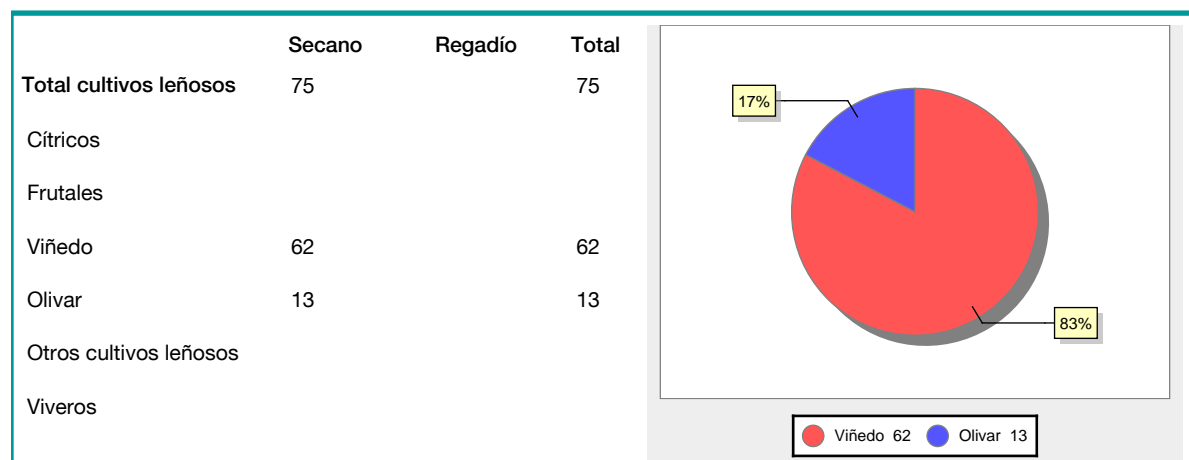


### 9. Distribución de cultivos herbáceos (Ha.) - 2016

	Secano	Regadío	Total
<b>Total cultivos herbáceos</b>	1.008	35	1.043
Cereales grano	913	2	915
Leguminosas grano			
Patata		2	2
Cultivos industriales	95		95
Flores y plantas			
Cultivos forrajeros			
Hortalizas		31	31



## 10. Distribución de cultivos leñosos (Ha.) - 2016



## 11. Parque de Vehículos

	2008	2009	2010	2011	2012	2013	2014	2015	2016
Total vehículos	145	142	136	142	138	138	141	131	135
Automóviles	107	105	101	108	110	108	107	103	106
Motos	6	6	7	9	6	8	8	8	8
Furgonetas y Camiones	18	17	19	19	16	15	16	16	17
Autobuses	0	0	0	0	0	0	0	0	
Tractores industriales	5	5	2	1	1	1	1	1	1
Otros vehículos	9	9	7	5	5	6	9	3	3

## 12. Entidades Financieras

	2011	2012	2013	2014	2015	2016
Entidades financieras de Depósito	2	2	1	1	1	1
Entidades Financieras de Crédito	0	0	0	0	0	0

## 13. Salud

	2012	2013	2014	2015	2016
Centros de salud	0	0	0	0	0
Consultorios	1	1	1	1	1
Farmacias	0	0	0	0	0
Botiquines	1	1	1	1	1

### 14. Espacios Deportivos

	2015	2016
Campos de tiro	0	0
Campos de golf	0	0
Campos de futbol	0	0
Rocodromos	0	0
Pistas de petanca	0	0
Pistas de padel	0	0
Pistas de atletismo	0	0
Piscinas cubiertas	0	0
Pistas de squash	0	0
Pistas polideportivas	0	0
Pistas de tenis	0	0
Piscinas al aire libre	0	0
Pabellones polideportivos	0	0
Pabellones con fronton	1	1
Frontones	0	0

### 15. Turismo - 2017

	Establecimientos	Habitaciones	Plazas
Hoteles			
Casas rurales			
Restaurantes			
Hostales			
Pensiones			
Turismo activo			
Agencias de viajes			
Apartamentos			
Campings			
Albergues turísticos			
Empresas organizadoras de congresos y reuniones			

### 16. Conectividad: Banda ancha Fija

Entidad Municipal	Caudal de Bajada	Fibra optica de centralita	Fibra optica hasta el Hogar
Hervías	20 Mb	SI	NO

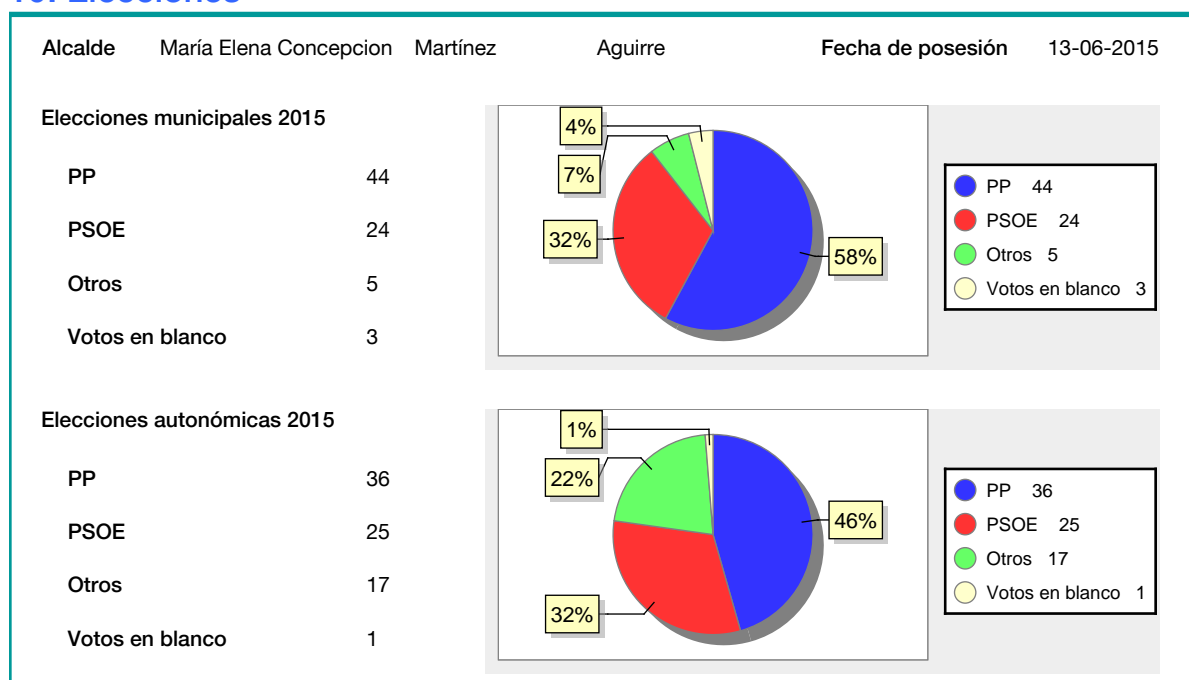
### 17. Conectividad: Banda ancha Movil

Entidad Municipal	Caudal de Bajada	UMTS
Hervías	6 Mb	SI

## 18. Presupuestos Municipales



## 19. Elecciones



## 20. Educación - Curso 2016 / 2017 - Centros públicos

Educación Infantil 2º Ciclo, Primaria y Especial		ESO, Bachillerato y Ciclos Formativos	
<b>Institución educativa</b>		<b>Institución educativa</b>	
CRA	Sin centro rural agrupado	Centros	0
Colegios	0	<b>Alumnado</b>	
<b>Alumnado</b>		ESO	0
Alumnos	0	Bachillerato	0
		Ciclos Formativos	0
<div style="border: 1px solid black; padding: 20px; width: fit-content; margin: 0 auto;"> <p>SIN DATOS</p> </div>			

## 21. Educación - Curso 2016 / 2017 - Centros privados

Educación Infantil 2º Ciclo, Primaria y Especial		ESO, Bachillerato y Ciclos Formativos	
<b>Institución educativa</b>		<b>Institución educativa</b>	
Colegios	0	Centros	0
<b>Alumnado</b>		<b>Alumnado</b>	
Alumnos	0	ESO	0
		Bachillerato	0
		Ciclos Formativos	0
<div style="border: 1px solid black; padding: 20px; width: fit-content; margin: 0 auto;"> <p>SIN DATOS</p> </div>			