

Ficha Municipal - 2017

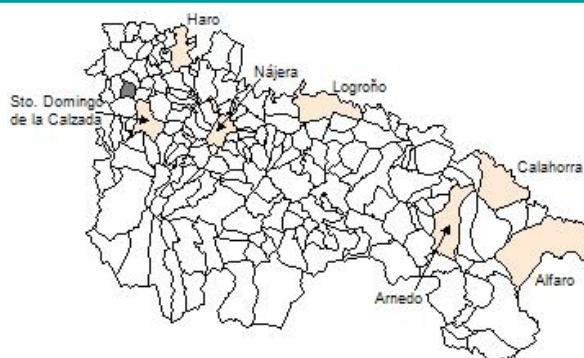
Comunidad Autónoma de La Rioja



Gobierno de La Rioja
Consejería de
Administración Pública
y Hacienda



Instituto
de Estadística
de La Rioja



1. Datos Generales

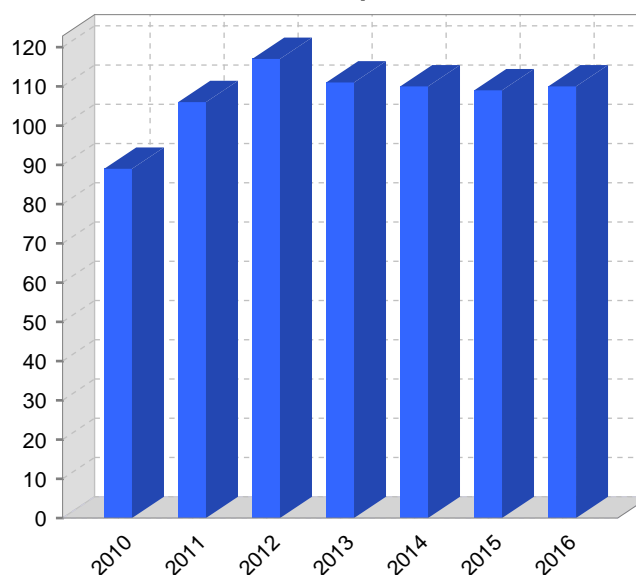
| | | | |
|------------------|-----------------------------|---|-------|
| Código INE | 26073 | Superficie municipal (Km ²) | 10,88 |
| Municipio | Herramélluri | Altitud máxima del núcleo principal del municipio (m) | 570 |
| Partido judicial | Haro | Distancia a la capital | 55 |
| Zona de salud | Santo Domingo de la Calzada | Número de núcleos | 4 |

2. Evolución Demográfica

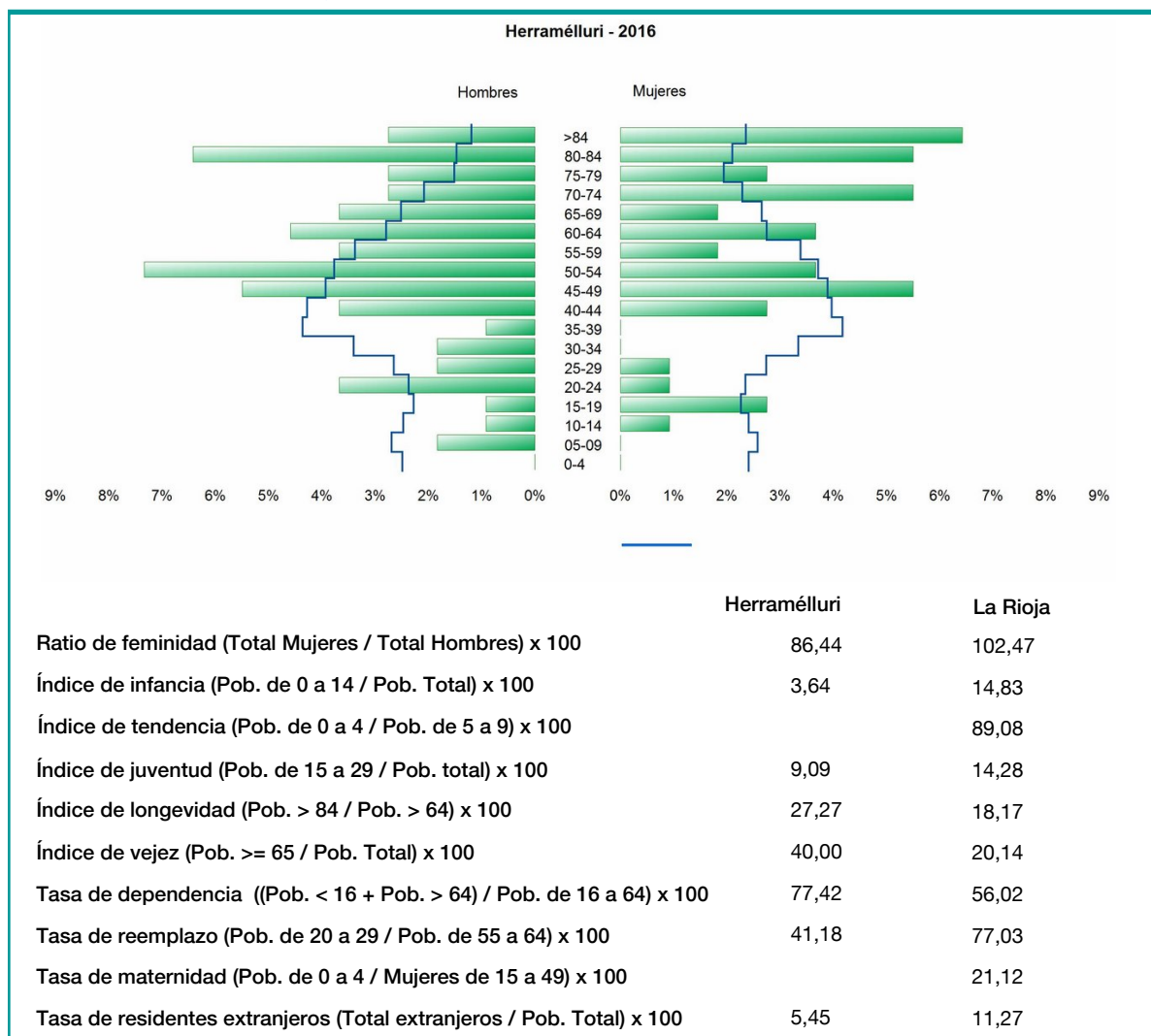
| Padrón | 2010 | 2011 | 2012 | 2013 | 2014 | 2015 | 2016 |
|----------|------|------|------|------|------|------|------|
| Total | 89 | 106 | 117 | 111 | 110 | 109 | 110 |
| Hombres | 47 | 56 | 61 | 58 | 57 | 60 | 59 |
| Mujeres | 42 | 50 | 56 | 53 | 53 | 49 | 51 |
| Densidad | 8,2 | 9,7 | 10,8 | 10,2 | 10,1 | 10,0 | 10,1 |

Padrón municipal de habitantes

| Censo | 1991 | 2001 | 2011 |
|-------------|------|------|------|
| Total | 196 | 142 | 114 |
| Hombres | 104 | 76 | 61 |
| Mujeres | 92 | 66 | 53 |
| Extranjeros | | | 6 |



3. Pirámide, índices y tasas de Población (1/1/2016)



4. Movimiento Natural de la Población

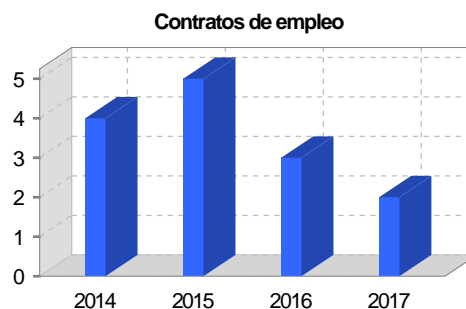
| | 2010 | 2011 | 2012 | 2013 | 2014 | 2015 |
|---------------------------|-------|------|-------|------|-------|------|
| Nacimientos | | | | | | |
| Defunciones | 4 | 1 | 4 | | 2 | 1 |
| Matrimonios | 1 | | 1 | | | |
| Crecimiento vegetativo | -4 | -1 | -4 | | -2 | -1 |
| Tasa bruta de mortalidad | 41,03 | 8,97 | 35,09 | | 18,26 | 9,13 |
| Tasa bruta de natalidad | | | | | | |
| Tasa bruta de nupcialidad | 10,26 | | 8,77 | | | |

5. Mercado Laboral. (a 31 de marzo)

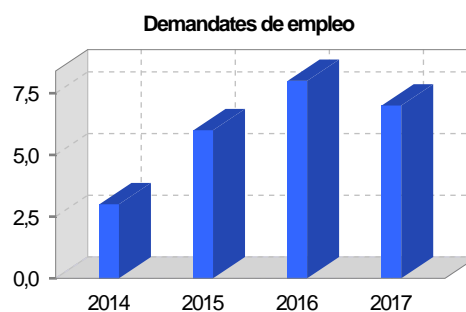
Afiliados en alta laboral en la Seguridad Social (2017)

| Total | Régimen general y otros | Autónomo no agrario | Autónomo agrario (SETA) |
|-------|-------------------------|---------------------|-------------------------|
| 19 | 11 | 5 | 3 |

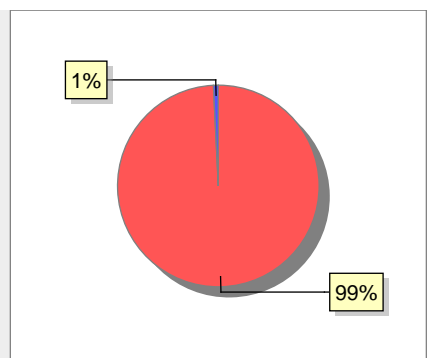
| Contratos | 2014 | 2015 | 2016 | 2017 |
|-----------|------|------|------|------|
| Total | 4 | 5 | 3 | 2 |
| Hombres | 2 | 3 | 2 | 1 |
| Mujeres | 2 | 2 | 1 | 1 |



| Paro registrado | 2014 | 2015 | 2016 | 2017 |
|-----------------|------|------|------|------|
| Total | 3 | 6 | 8 | 7 |
| Hombres | 2 | 6 | 6 | 4 |
| Mujeres | 1 | | 2 | 3 |



6. Catastro



| | |
|----------------------------|----------|
| ● Superficie rústica (Ha.) | 1.058,11 |
| ● Superficie urbana (Ha.) | 8,38 |

Titulares 2016

| | |
|----------------|-----|
| Urbano | 356 |
| Rústico | 479 |
| Urbano/Rústico | 673 |

Unidades Rústicas 2015

| | |
|-------------|-------|
| Parcelas | 1.457 |
| Subparcelas | 1.545 |

Valor Catastral Rústico 2015

| | |
|------------------------|----------|
| Valor (Miles de Euros) | 1.544,14 |
|------------------------|----------|

Valor Catastral Urbano 2015 (Miles de Euros)

| | |
|------------------------------------|----------|
| Valor catastral del suelo | 1.607,61 |
| Valor catastral de la construcción | 3.667,84 |

Unidades Urbanas 2015

| | |
|-----------------------|-----|
| Industrial | 163 |
| Residencial | 190 |
| Terciario y comercial | 7 |
| Equipamiento | 7 |
| Suelo vacante | 67 |
| Edificio Singular | 1 |

Superficie Urbana 2015

| | |
|-------------------------|------|
| Superficie edificada | 5,91 |
| Superficie sin edificar | 2,47 |

7. Ganadería - 2016

| | Cabezas ganaderas | Unidades ganaderas |
|--------------------------|-------------------|--------------------|
| Aves | | |
| Gallinas | | |
| Pollos | | |
| Bovinos | | |
| Terneros de cebo | | |
| Vacas de carne | | |
| Vacas de ordeño | | |
| Conejas | | |
| Conejas | | |
| Ovinos y Caprinos | | |
| Cabras | | |
| Ovejas | | |
| Porcinos | 2 | 0,32 |
| Cerdas | | |
| Cerdos de cebo | 2 | 0,32 |

A pie chart with a single red slice representing 100% of the data. A label '100%' is placed next to the slice. Below the chart, a legend shows a red circle next to the text 'Porcino 2'.

8. Distribución General del Terreno - 2016

| | Total | Regadío | Secano |
|----------------------------|-------|---------|--------|
| Total Municipal | 1.106 | 164 | 942 |
| Tierras de cultivo | | | |
| Barbecho y otras tierras | 42 | 2 | 40 |
| Cultivos herbáceos | 946 | 152 | 794 |
| Cultivos leñosos | 10 | | 10 |
| Tierras para pastos | | | |
| Pastizales | 7 | | 7 |
| Prados naturales | | | |
| Terreno forestal | | | |
| Monte abierto | | 10 | 32 |
| Monte leñoso | 23 | | 23 |
| Monte maderable | 19 | 10 | 9 |
| Otras superficies | | | |
| Erial a pastos | 8 | | 8 |
| Espartizal | | | |
| Ríos y lagos | 8 | | 8 |
| Superficie no agrícola | 42 | | 42 |
| Terreno improductivo | 1 | | 1 |

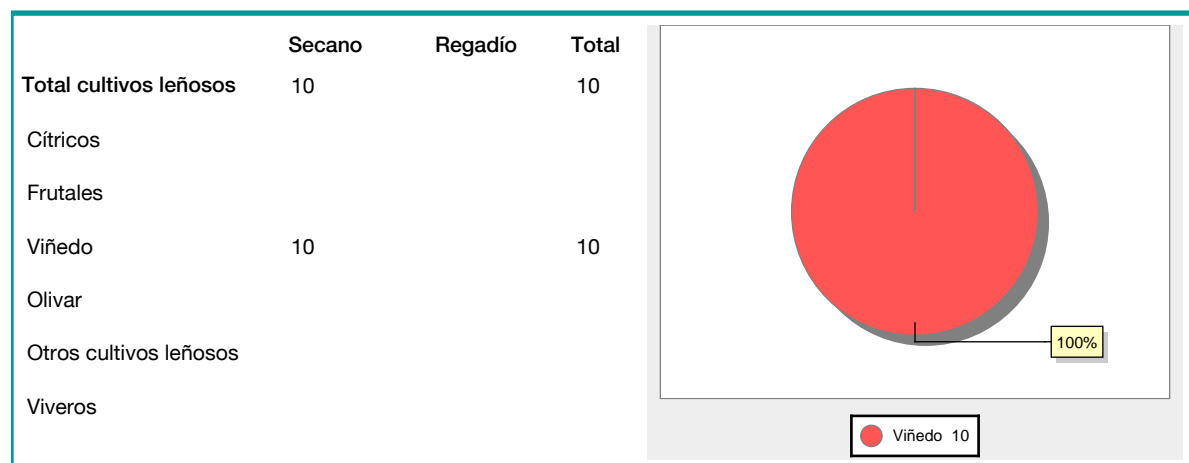
A pie chart showing the distribution of land use. The largest slice is red (90%), followed by blue (5%), green (4%), and yellow (1%). A legend below the chart identifies the categories: red for 'Tierras de cultivo 998', blue for 'Tierras para pastos 7', green for 'Terreno forestal 42', and yellow for 'Otras superficies 59'.

9. Distribución de cultivos herbáceos (Ha.) - 2016

| | Secano | Regadío | Total |
|---------------------------------|--------|---------|-------|
| Total cultivos herbáceos | 794 | 152 | 946 |
| Cereales grano | 742 | 32 | 774 |
| Leguminosas grano | 17 | | 17 |
| Patata | | 11 | 11 |
| Cultivos industriales | 35 | 17 | 52 |
| Flores y plantas | | | |
| Cultivos forrajeros | | | |
| Hortalizas | | 92 | 92 |

A pie chart showing the distribution of herbaceous crops. The largest slice is red (87%), followed by yellow (10%), blue (2%), and green (1%). A legend below the chart identifies the categories: red for 'Cereales grano 774', blue for 'Leguminosas grano 17', green for 'Patata 11', and yellow for 'Hortalizas 92'.

10. Distribución de cultivos leñosos (Ha.) - 2016



11. Parque de Vehículos

| | 2008 | 2009 | 2010 | 2011 | 2012 | 2013 | 2014 | 2015 | 2016 |
|------------------------|------|------|------|------|------|------|------|------|------|
| Total vehículos | 128 | 126 | 124 | 123 | 119 | 119 | 120 | 119 | 117 |
| Automóviles | 99 | 97 | 95 | 95 | 92 | 89 | 89 | 90 | 89 |
| Motos | 7 | 7 | 7 | 7 | 7 | 7 | 7 | 7 | 6 |
| Furgonetas y Camiones | 21 | 20 | 19 | 18 | 16 | 19 | 20 | 20 | 20 |
| Autobuses | 0 | 0 | 0 | 0 | 0 | 0 | 0 | 0 | |
| Tractores industriales | 0 | 0 | 0 | 0 | 0 | 0 | 0 | 0 | |
| Otros vehículos | 1 | 2 | 3 | 3 | 4 | 4 | 4 | 2 | 2 |

12. Entidades Financieras

| | 2011 | 2012 | 2013 | 2014 | 2015 | 2016 |
|-----------------------------------|------|------|------|------|------|------|
| Entidades financieras de Depósito | 1 | 1 | 1 | 1 | 1 | 1 |
| Entidades Financieras de Crédito | 0 | 0 | 0 | 0 | 0 | 0 |

13. Salud

| | 2012 | 2013 | 2014 | 2015 | 2016 |
|------------------|------|------|------|------|------|
| Centros de salud | 0 | 0 | 0 | 0 | 0 |
| Consultorios | 1 | 1 | 1 | 1 | 1 |
| Farmacias | 0 | 0 | 0 | 0 | 0 |
| Botiquines | 1 | 1 | 1 | 1 | 1 |

14. Espacios Deportivos

| | 2015 | 2016 |
|---------------------------|------|------|
| Campos de tiro | 0 | 0 |
| Campos de golf | 0 | 0 |
| Campos de futbol | 0 | 0 |
| Rocodromos | 0 | 0 |
| Pistas de petanca | 0 | 0 |
| Pistas de padel | 0 | 0 |
| Pistas de atletismo | 0 | 0 |
| Piscinas cubiertas | 0 | 0 |
| Pistas de squash | 0 | 0 |
| Pistas polideportivas | 1 | 1 |
| Pistas de tenis | 0 | 0 |
| Piscinas al aire libre | 0 | 0 |
| Pabellones polideportivos | 0 | 0 |
| Pabellones con fronton | 0 | 0 |
| Frontones | 1 | 1 |

15. Turismo - 2017

| | Establecimientos | Habitaciones | Plazas |
|---|------------------|--------------|--------|
| Hoteles | | | |
| Casas rurales | | | |
| Restaurantes | | | |
| Hostales | | | |
| Pensiones | | | |
| Turismo activo | | | |
| Agencias de viajes | 1 | | |
| Apartamentos | | | |
| Campings | | | |
| Albergues turísticos | | | |
| Empresas organizadoras de congresos y reuniones | | | |

16. Conectividad: Banda ancha Fija

| Entidad Municipal | Caudal de Bajada | Fibra optica de centralita | Fibra optica hasta el Hogar |
|-------------------|------------------|----------------------------|-----------------------------|
| Herramélluri | 20 Mb | SI | NO |

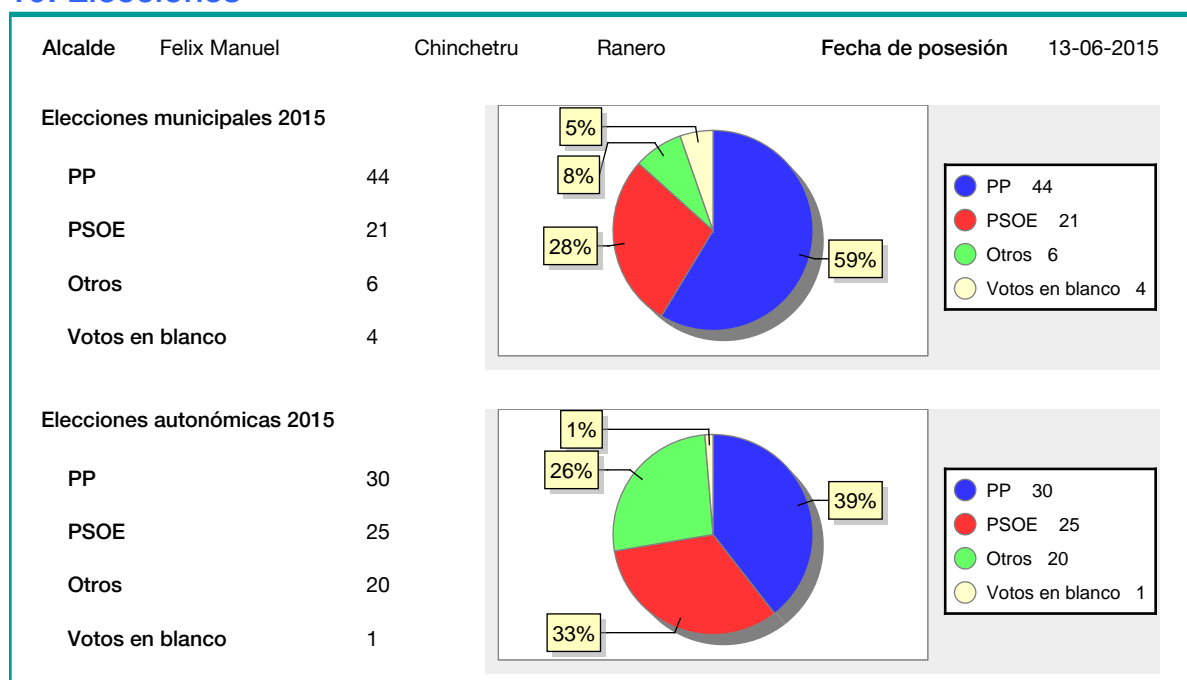
17. Conectividad: Banda ancha Movil

| Entidad Municipal | Caudal de Bajada | UMTS |
|-------------------|------------------|------|
| Herramélluri | | NO |

18. Presupuestos Municipales



19. Elecciones



20. Educación - Curso 2016 / 2017 - Centros públicos

| Educación Infantil 2º Ciclo, Primaria y Especial | | ESO, Bachillerato y Ciclos Formativos | |
|--|---------------------------|---------------------------------------|---|
| Institución educativa | | Institución educativa | |
| CRA | Sin centro rural agrupado | Centros | 0 |
| Colegios | 0 | Alumnado | |
| Alumnado | | ESO | 0 |
| Alumnos | 0 | Bachillerato | 0 |
| | | Ciclos Formativos | 0 |

SIN DATOS

21. Educación - Curso 2016 / 2017 - Centros privados

| Educación Infantil 2º Ciclo, Primaria y Especial | | ESO, Bachillerato y Ciclos Formativos | |
|--|---|---------------------------------------|---|
| Institución educativa | | Institución educativa | |
| Colegios | 0 | Centros | 0 |
| Alumnado | | Alumnado | |
| Alumnos | 0 | ESO | 0 |
| | | Bachillerato | 0 |
| | | Ciclos Formativos | 0 |

SIN DATOS