

Ficha Municipal - 2017

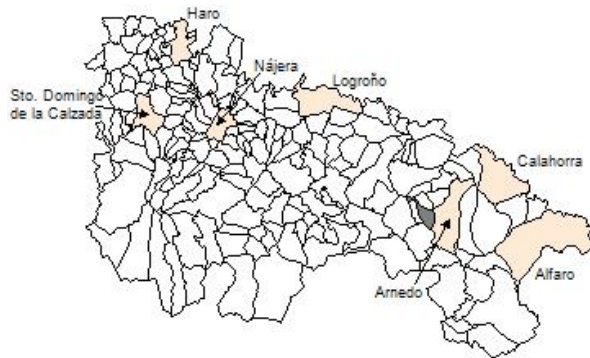
Comunidad Autónoma de La Rioja



Gobierno de La Rioja
Consejería de
Administración Pública
y Hacienda



Instituto
de Estadística
de La Rioja



1. Datos Generales

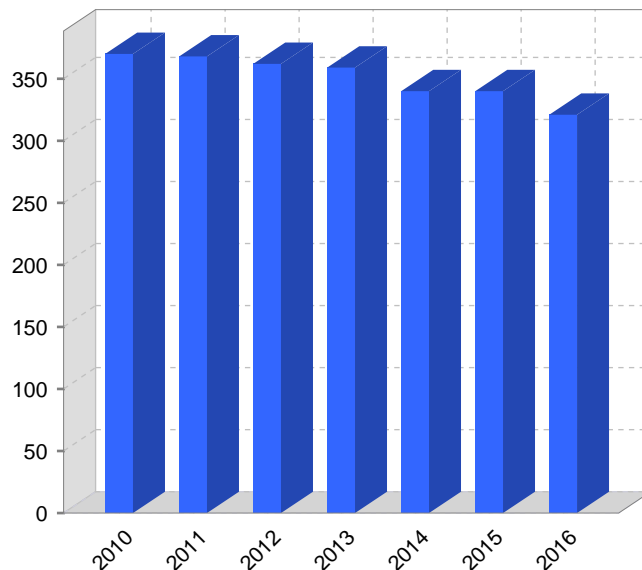
Código INE	26072	Superficie municipal (Km ²)	17,21
Municipio	Herce	Altitud máxima del núcleo principal del municipio (m)	593
Partido judicial	Calahorra	Distancia a la capital	54
Zona de salud	Arnedo	Número de núcleos	2

2. Evolución Demográfica

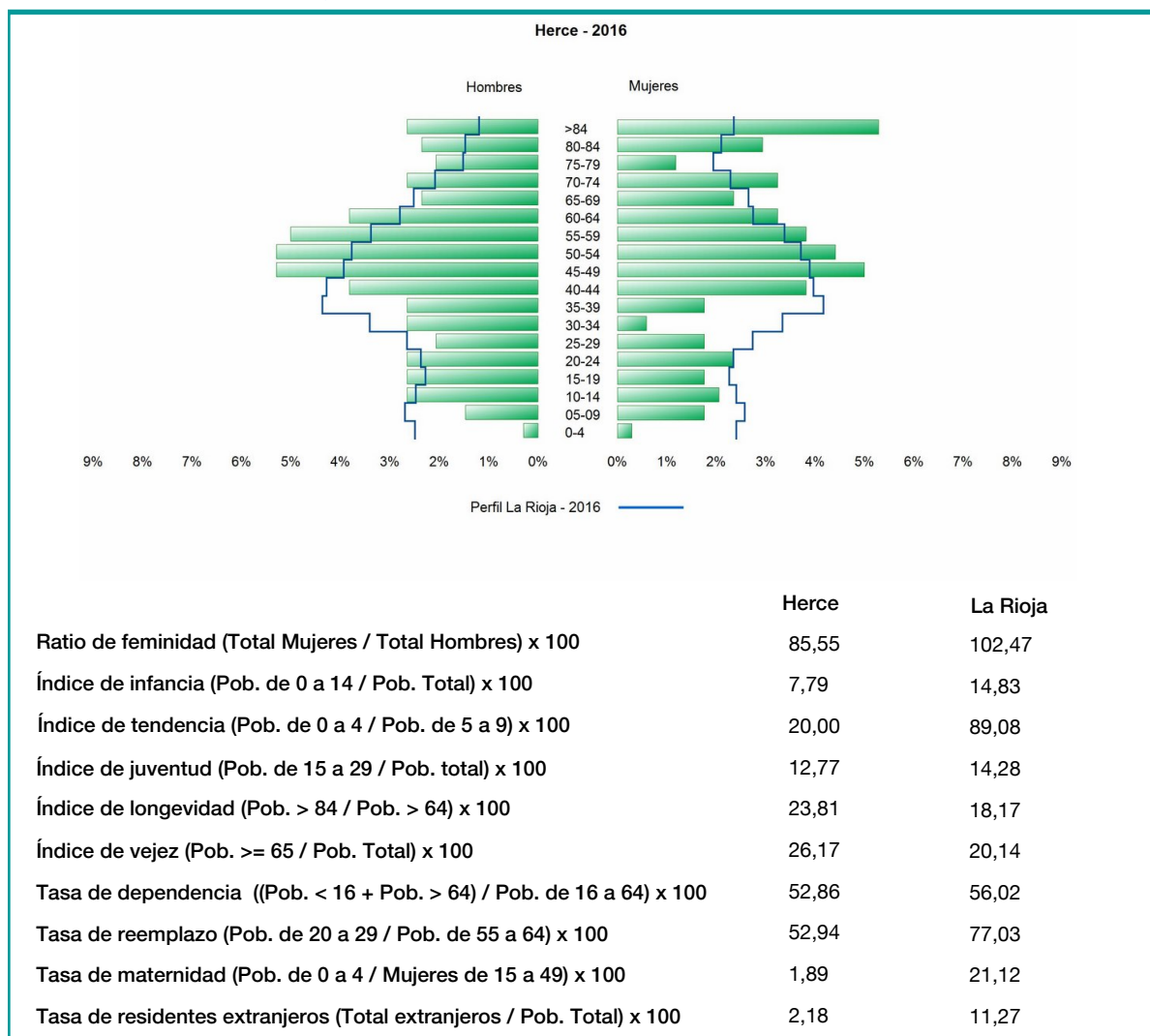
Padrón	2010	2011	2012	2013	2014	2015	2016
Total	370	368	362	359	340	340	321
Hombres	196	193	188	188	178	178	173
Mujeres	174	175	174	171	162	162	148
Densidad	21,5	21,4	21,0	20,9	19,8	19,8	18,6

Padrón municipal de habitantes

Censo	1991	2001	2011
Total	380	398	366
Hombres	190	206	190
Mujeres	190	192	176
Extranjeros		2	7



3. Pirámide, índices y tasas de Población (1/1/2016)



4. Movimiento Natural de la Población

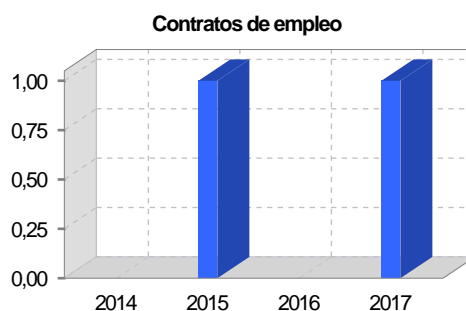
	2010	2011	2012	2013	2014	2015
Nacimientos		1	1			
Defunciones	6	7	3	6	1	14
Matrimonios			1			2
Crecimiento vegetativo	-6	-6	-2	-6	-1	-14
Tasa bruta de mortalidad	16,26	19,18	8,32	17,17	2,94	42,36
Tasa bruta de natalidad		2,74	2,77			
Tasa bruta de nupcialidad			2,77			6,05

5. Mercado Laboral. (a 31 de marzo)

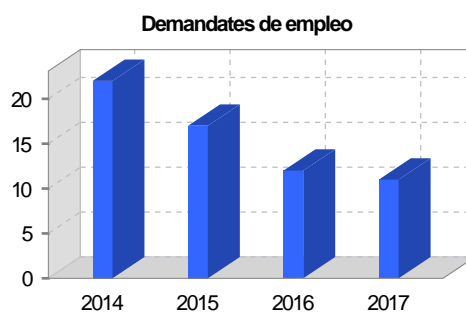
Afiliados en alta laboral en la Seguridad Social (2017)

Total	Régimen general y otros	Autónomo no agrario	Autónomo agrario (SETA)
41	16	20	5

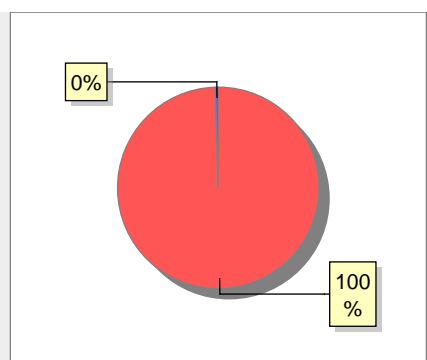
Contratos	2014	2015	2016	2017
Total		1		1
Hombres		1		
Mujeres				1



Paro registrado	2014	2015	2016	2017
Total	22	17	12	11
Hombres	8	6	4	5
Mujeres	14	11	8	6



6. Catastro



● Superficie rústica (Ha.)	1.701,18
● Superficie urbana (Ha.)	7,89

Titulares 2016

Urbano	529
Rústico	903
Urbano/Rústico	1.114

Unidades Rústicas 2015

Parcelas	4.753
Subparcelas	5.043

Valor Catastral Rústico 2015

Valor (Miles de Euros)	604,68
------------------------	--------

Valor Catastral Urbano 2015 (Miles de Euros)

Valor catastral del suelo	2.112,39
Valor catastral de la construcción	4.147,54

Unidades Urbanas 2015

Industrial	247
Residencial	280
Terciario y comercial	21
Equipamiento	13
Suelo vacante	114

Superficie Urbana 2015

Superficie edificada	4,84
Superficie sin edificar	3,05

7. Ganadería - 2016

	Cabezas ganaderas	Unidades ganaderas
Aves		
Gallinas		
Pollos		
Bovinos		
Terneros de cebo		
Vacas de carne		
Vacas de ordeño		
Conejas		
Conejas		
Ovinos y Caprinos	2.102	315,30
Cabras	210	31,50
Ovejas	1.892	283,80
Porcinos		
Cerdas		
Cerdos de cebo		

100%
● Ovino y caprino 2.102

8. Distribución General del Terreno - 2016

	Total	Regadío	Secano
Total Municipal	1.720	84	1.636
Tierras de cultivo	460	76	384
Barbecho y otras tierras	57	3	54
Cultivos herbáceos	4	4	
Cultivos leñosos	399	69	330
Tierras para pastos	62		62
Pastizales	62		62
Prados naturales			
Terreno forestal	429	8	421
Monte abierto			
Monte leñoso	121		121
Monte maderable	308	8	300
Otras superficies	769		769
Erial a pastos	593		593
Espartizal			
Ríos y lagos	108		108
Superficie no agrícola	53		53
Terreno improductivo	15		15

45% 27% 4% 25%

● Tierras de cultivo 460 ● Tierras para pastos 62 ● Terreno forestal 429
● Otras superficies 769

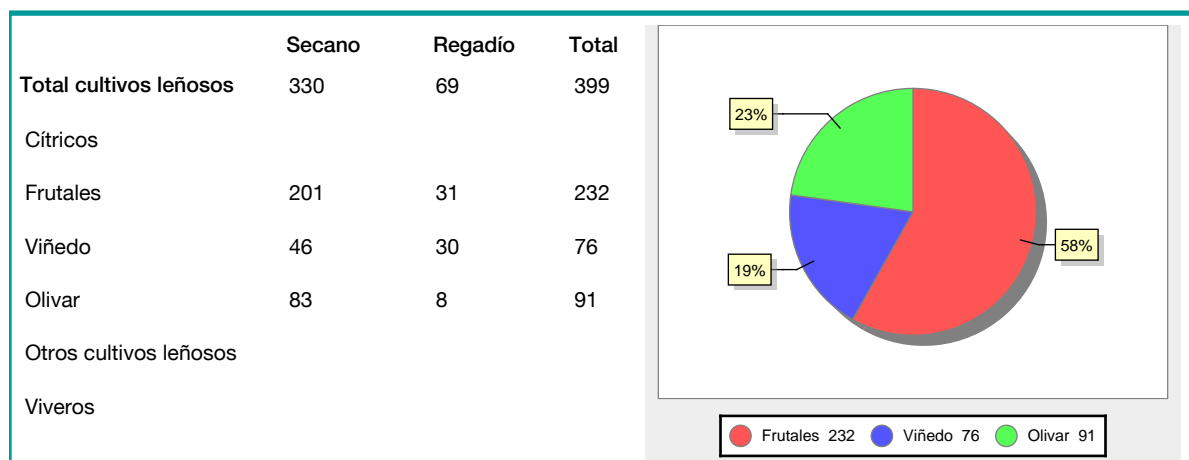
9. Distribución de cultivos herbáceos (Ha.) - 2016

	Secano	Regadío	Total
Total cultivos herbáceos		4	4
Cereales grano			
Leguminosas grano			
Patata		1	1
Cultivos industriales			
Flores y plantas			
Cultivos forrajeros			
Hortalizas		3	3

75% 25%

● Patata 1 ● Hortalizas 3

10. Distribución de cultivos leñosos (Ha.) - 2016



11. Parque de Vehículos

	2008	2009	2010	2011	2012	2013	2014	2015	2016
Total vehículos	241	245	258	268	276	270	271	270	278
Automóviles	136	143	156	163	171	167	168	173	181
Motos	17	17	18	18	20	19	22	23	21
Furgonetas y Camiones	80	76	75	78	75	74	72	68	71
Autobuses	0	0	0	0	0	0	0	0	0
Tractores industriales	2	2	2	2	1	0	0	0	0
Otros vehículos	6	7	7	7	9	10	9	6	5

12. Entidades Financieras

	2011	2012	2013	2014	2015	2016
Entidades financieras de Depósito	1	1	1	1	1	1
Entidades Financieras de Crédito	0	0	0	0	0	0

13. Salud

	2012	2013	2014	2015	2016
Centros de salud	0	0	0	0	0
Consultorios	1	1	1	1	1
Farmacias	1	1	1	1	1
Botiquines	0	0	0	0	0

14. Espacios Deportivos

	2015	2016
Campos de tiro	0	0
Campos de golf	0	0
Campos de futbol	0	0
Rocodromos	0	0
Pistas de petanca	0	0
Pistas de padel	0	0
Pistas de atletismo	0	0
Piscinas cubiertas	0	0
Pistas de squash	0	0
Pistas polideportivas	1	1
Pistas de tenis	0	0
Piscinas al aire libre	1	1
Pabellones polideportivos	0	0
Pabellones con fronton	0	0
Frontones	1	1

15. Turismo - 2017

	Establecimientos	Habitaciones	Plazas
Hoteles			
Casas rurales	1	4	8
Restaurantes	1		32
Hostales			
Pensiones			
Turismo activo			
Agencias de viajes			
Apartamentos			
Campings			
Albergues turísticos			
Empresas organizadoras de congresos y reuniones			

16. Conectividad: Banda ancha Fija

Entidad Municipal	Caudal de Bajada	Fibra optica de centralita	Fibra optica hasta el Hogar
Herce	30 Mb	SI	NO

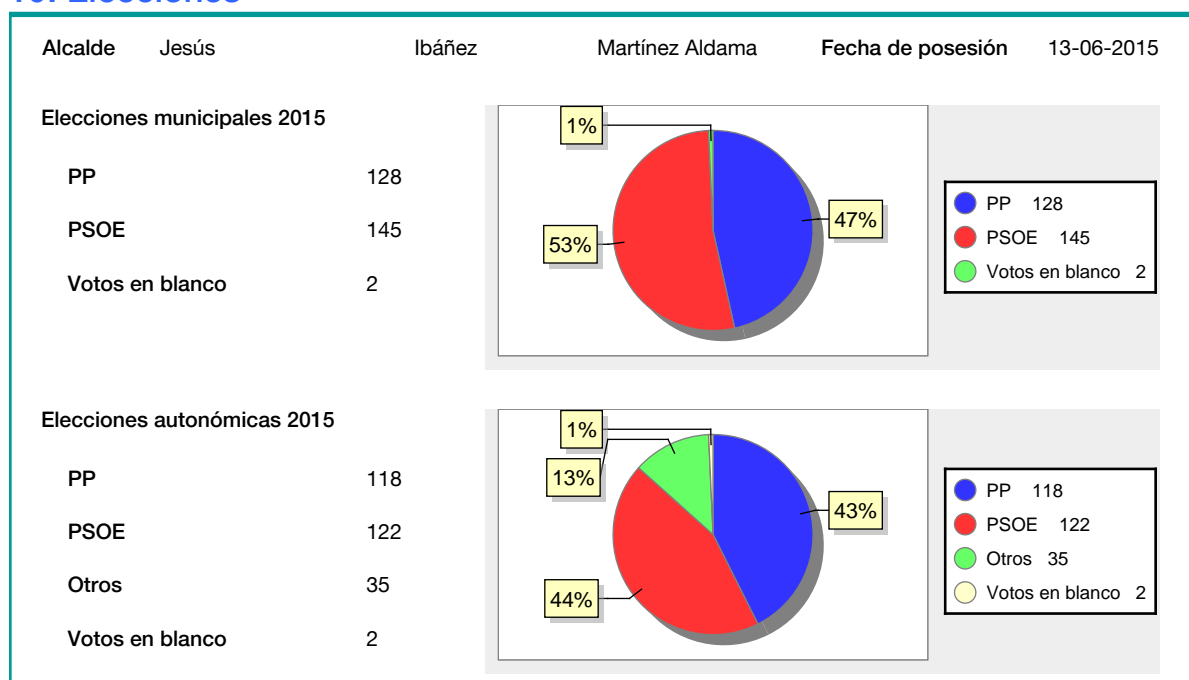
17. Conectividad: Banda ancha Movil

Entidad Municipal	Caudal de Bajada	UMTS
Herce	6 Mb	SI

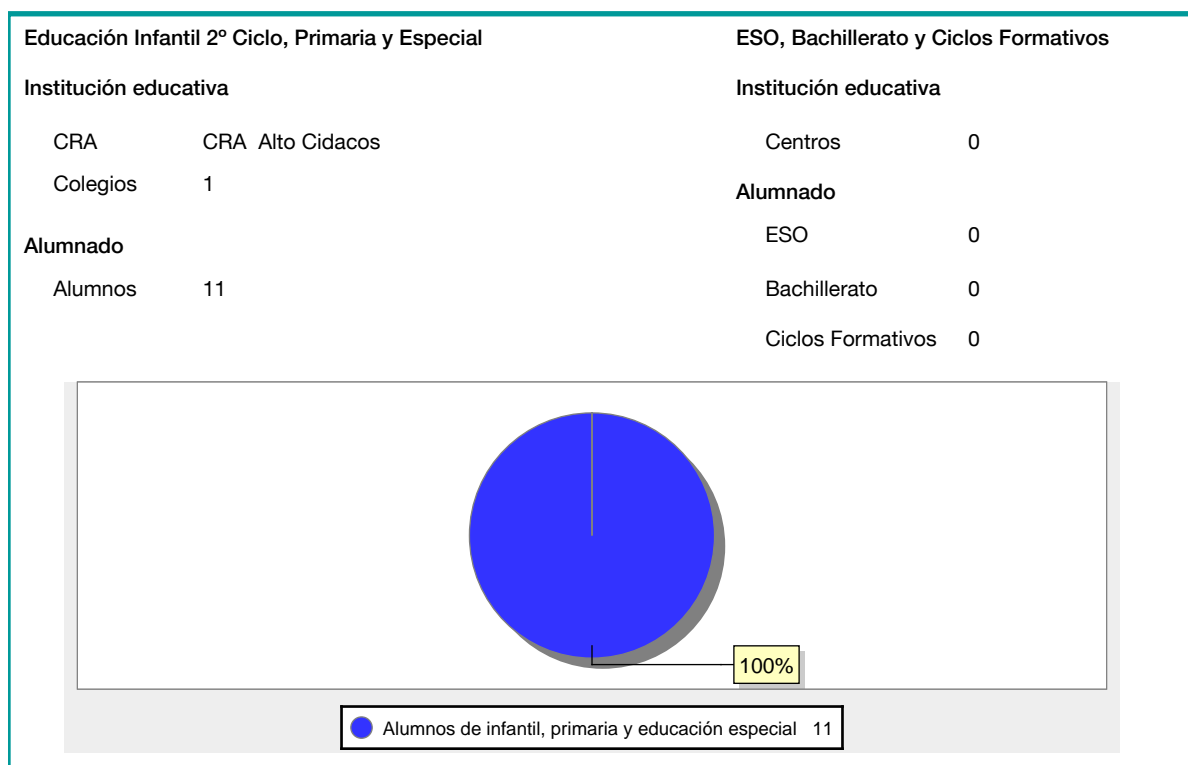
18. Presupuestos Municipales



19. Elecciones



20. Educación - Curso 2016 / 2017 - Centros públicos



21. Educación - Curso 2016 / 2017 - Centros privados

