

## Ficha Municipal - 2017

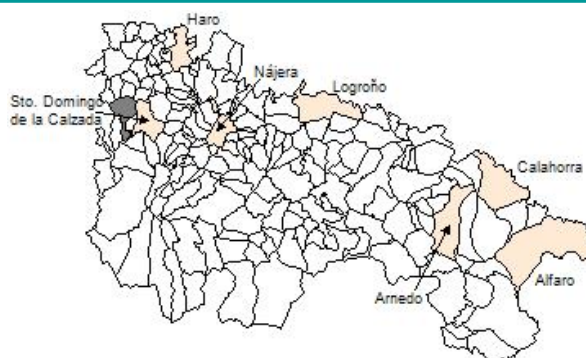
### Comunidad Autónoma de La Rioja



Gobierno de La Rioja  
Consejería de  
Administración Pública  
y Hacienda



Instituto  
de Estadística  
de La Rioja



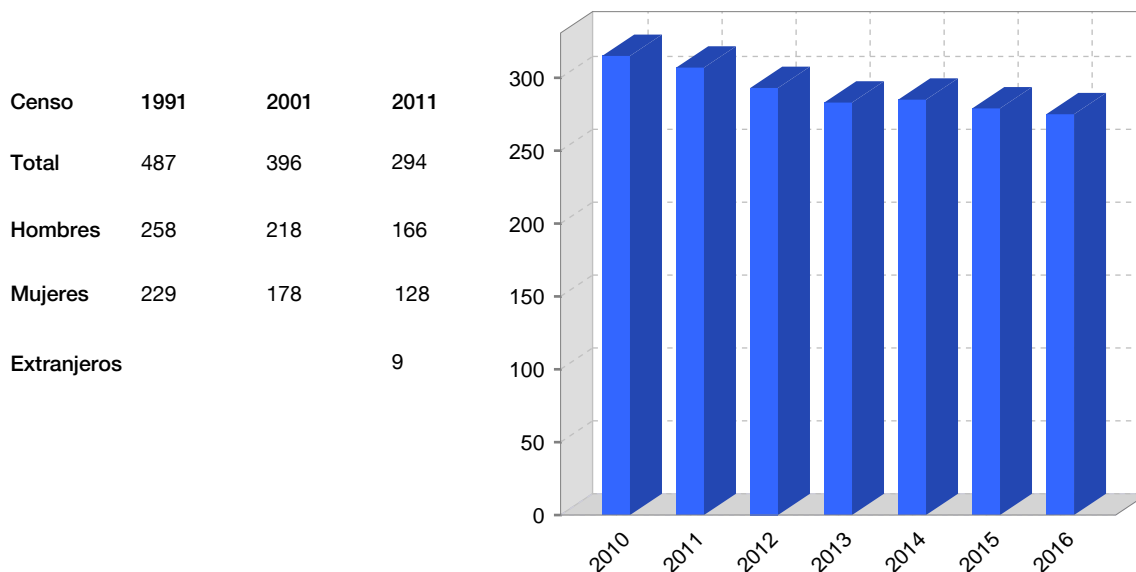
## 1. Datos Generales

Código INE	26069	Superficie municipal (Km <sup>2</sup> )	31,01
Municipio	Grañón	Altitud máxima del núcleo principal del municipio (m)	723
Partido judicial	Haro	Distancia a la capital	53
Zona de salud	Santo Domingo de la Calzada	Número de núcleos	2

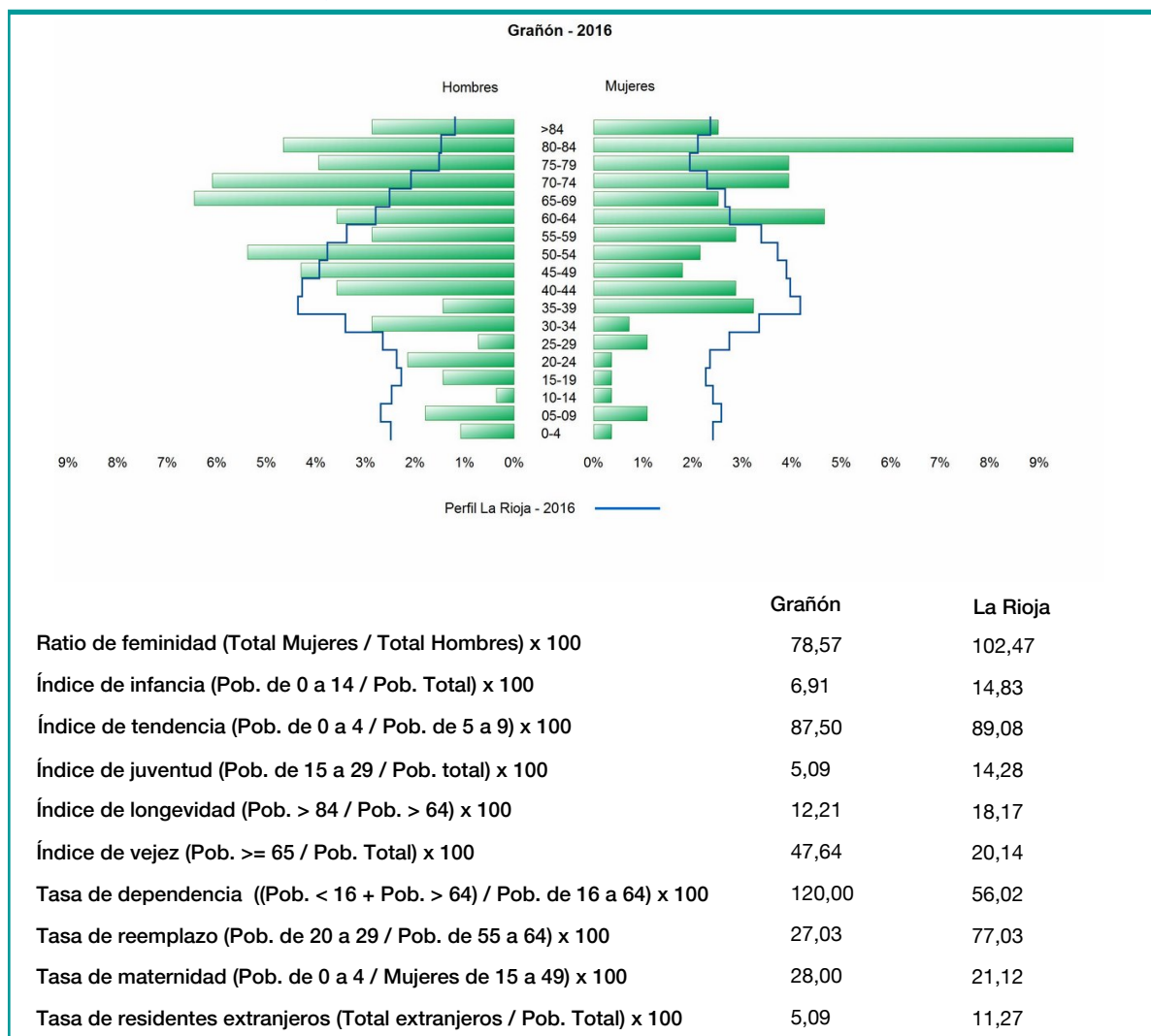
## 2. Evolución Demográfica

Padrón	2010	2011	2012	2013	2014	2015	2016
Total	315	307	293	283	285	279	275
Hombres	178	174	165	158	158	155	154
Mujeres	137	133	128	125	127	124	121
Densidad	10,2	9,9	9,4	9,1	9,2	9,0	8,9

Padrón municipal de habitantes



### 3. Pirámide, índices y tasas de Población (1/1/2016)



### 4. Movimiento Natural de la Población

	2010	2011	2012	2013	2014	2015
Nacimientos	1		2		3	1
Defunciones	5	9	5	5	12	6
Matrimonios		1				
Crecimiento vegetativo	-4	-9	-3	-5	-9	-5
Tasa bruta de mortalidad	16,08	30,00	17,36	17,61	42,55	21,66
Tasa bruta de natalidad	3,22		6,94		10,64	3,61
Tasa bruta de nupcialidad		3,33				

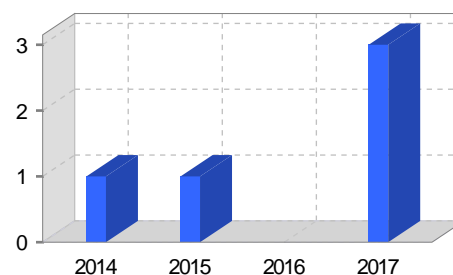
## 5. Mercado Laboral. (a 31 de marzo)

### Afiliados en alta laboral en la Seguridad Social (2017)

Total	Régimen general y otros	Autónomo no agrario	Autónomo agrario (SETA)
52	13	21	18

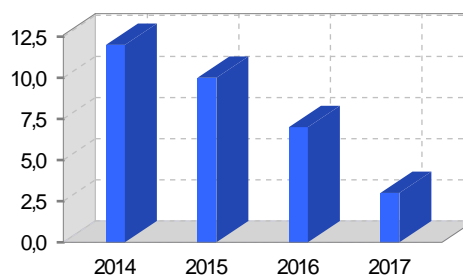
Contratos	2014	2015	2016	2017
Total	1	1		3
Hombres		1		3
Mujeres	1			

Contratos de empleo

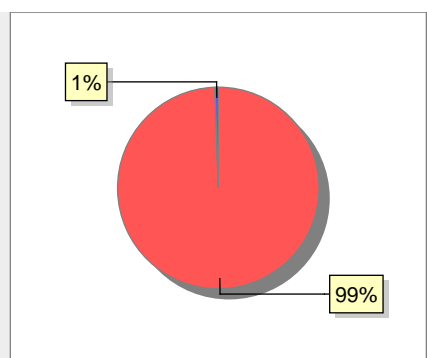


Paro registrado	2014	2015	2016	2017
Total	12	10	7	3
Hombres	8	8	6	3
Mujeres	4	2	1	

Demandas de empleo



## 6. Catastro



● Superficie rústica (Ha.)	3.032,08
● Superficie urbana (Ha.)	16,1

### Titulares 2016

Urbano	594
Rústico	825
Urbano/Rústico	1.144

### Unidades Rústicas 2015

Parcelas	1.720
Subparcelas	2.089

### Valor Catastral Rústico 2015

Valor (Miles de Euros)	5.866,1
------------------------	---------

### Valor Catastral Urbano 2015 (Miles de Euros)

Valor catastral del suelo	9.161,11
Valor catastral de la construcción	13.209,74

### Unidades Urbanas 2015

Industrial	254
Residencial	343
Terciario y comercial	79
Equipamiento	5
Suelo vacante	124
Edificio Singular	1

### Superficie Urbana 2015

Superficie edificada	9,74
Superficie sin edificar	6,36

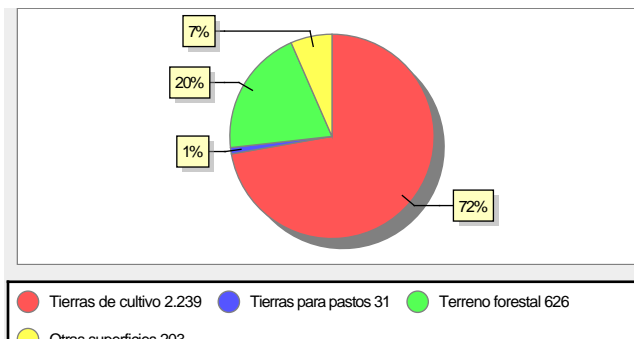
### 7. Ganadería - 2016

	Cabezas ganaderas	Unidades ganaderas
<b>Aves</b>		
Gallinas		
Pollos		
<b>Bovinos</b>		
Terneros de cebo		
Vacas de carne		
Vacas de ordeño		
<b>Conejas</b>		
Conejas		
<b>Ovinos y Caprinos</b>	107	16,05
Cabras	6	0,90
Ovejas	101	15,15
<b>Porcinos</b>	813	130,08
Cerdas		
Cerdos de cebo	813	130,08



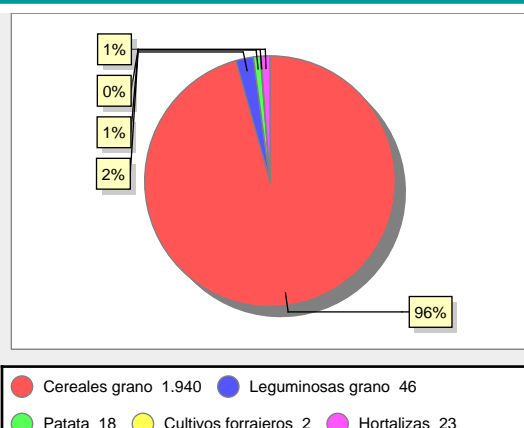
### 8. Distribución General del Terreno - 2016

	Total	Regadío	Secano
<b>Total Municipal</b>	3.099	64	3.035
<b>Tierras de cultivo</b>	2.239	63	2.176
Barbecho y otras tierras	110	2	108
Cultivos herbáceos	2.117	61	2.056
Cultivos leñosos	12		12
<b>Tierras para pastos</b>	31		31
Pastizales	31		31
Prados naturales			
<b>Terreno forestal</b>	626	1	625
Monte abierto	2		2
Monte leñoso	135		135
Monte maderable	489	1	488
<b>Otras superficies</b>	203		203
Erial a pastos	66		66
Espartizal			
Ríos y lagos	20		20
Superficie no agrícola	115		115
Terreno improductivo	2		2

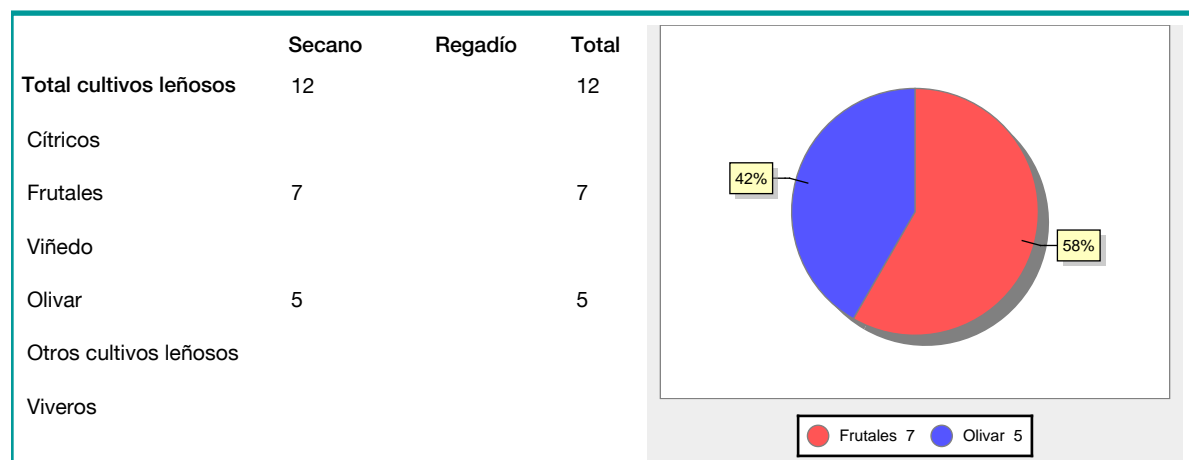


### 9. Distribución de cultivos herbáceos (Ha.) - 2016

	Secano	Regadío	Total
<b>Total cultivos herbáceos</b>	2.056	61	2.117
Cereales grano	1.939	1	1.940
Leguminosas grano	45	1	46
Patata		18	18
Cultivos industriales	71	17	88
Flores y plantas			
Cultivos forrajeros	1	1	2
Hortalizas		23	23



## 10. Distribución de cultivos leñosos (Ha.) - 2016



## 11. Parque de Vehículos

	2008	2009	2010	2011	2012	2013	2014	2015	2016
Total vehículos	208	211	212	217	228	229	229	218	223
Automóviles	140	143	142	146	150	148	146	146	145
Motos	7	7	6	6	6	9	7	7	8
Furgonetas y Camiones	53	53	54	54	55	56	58	55	58
Autobuses	0	0	0	0	0	0	0	0	
Tractores industriales	3	3	3	3	4	4	4	4	5
Otros vehículos	5	5	7	8	13	12	14	6	7

## 12. Entidades Financieras

	2011	2012	2013	2014	2015	2016
Entidades financieras de Depósito	1	1	1	1	1	1
Entidades Financieras de Crédito	0	0	0	0	0	0

## 13. Salud

	2012	2013	2014	2015	2016
Centros de salud	0	0	0	0	0
Consultorios	1	1	1	1	1
Farmacias	1	1	1	1	1
Botiquines	0	0	0	0	0

## 14. Espacios Deportivos

	2015	2016
Campos de tiro	0	0
Campos de golf	0	0
Campos de futbol	0	0
Rocodromos	0	0
Pistas de petanca	0	0
Pistas de padel	0	0
Pistas de atletismo	0	0
Piscinas cubiertas	0	0
Pistas de squash	0	0
Pistas polideportivas	1	1
Pistas de tenis	0	0
Piscinas al aire libre	0	0
Pabellones polideportivos	0	0
Pabellones con fronton	1	1
Frontones	0	0

## 15. Turismo - 2017

	Establecimientos	Habitaciones	Plazas
Hoteles			
Casas rurales	2	6	12
Restaurantes			
Hostales			
Pensiones			
Turismo activo			
Agencias de viajes			
Apartamentos			
Campings			
Albergues turísticos			
Empresas organizadoras de congresos y reuniones			

## 16. Conectividad: Banda ancha Fija

Entidad Municipal	Caudal de Bajada	Fibra optica de centralita	Fibra optica hasta el Hogar
Grañón	30 Mb	SI	NO

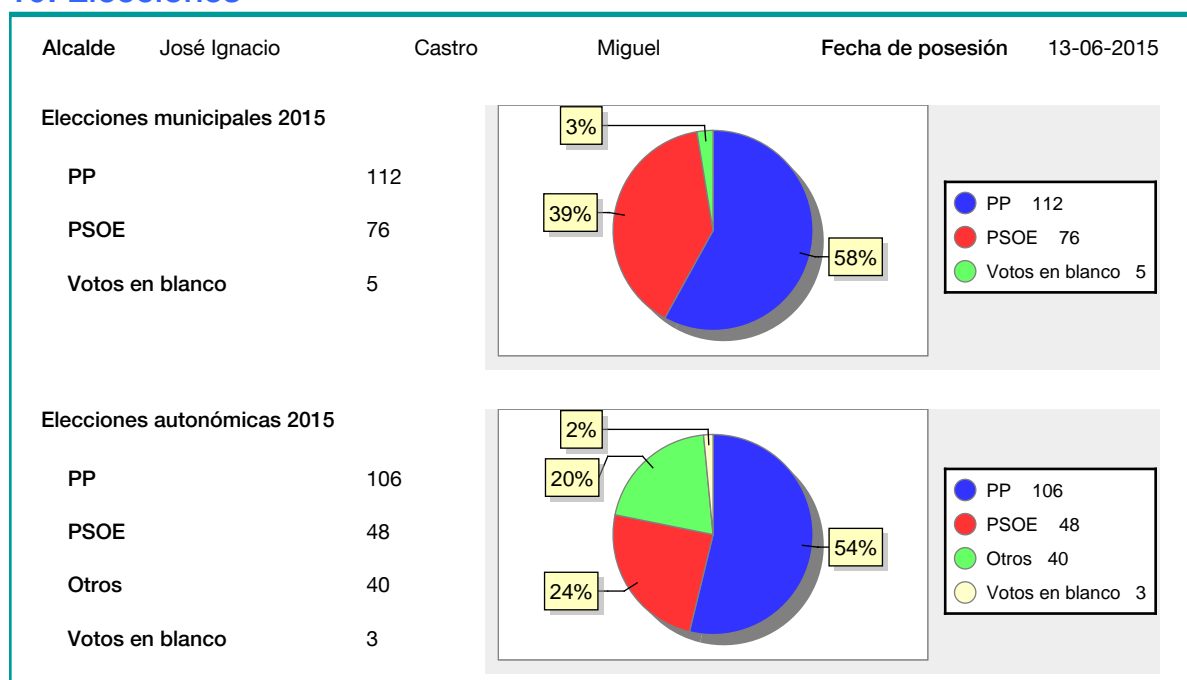
## 17. Conectividad: Banda ancha Movil

Entidad Municipal	Caudal de Bajada	UMTS
Grañón	6 Mb	SI

## 18. Presupuestos Municipales



## 19. Elecciones



## 20. Educación - Curso 2016 / 2017 - Centros públicos

Educación Infantil 2º Ciclo, Primaria y Especial		ESO, Bachillerato y Ciclos Formativos	
<b>Institución educativa</b>		<b>Institución educativa</b>	
CRA	Sin centro rural agrupado	Centros	0
Colegios	0	<b>Alumnado</b>	
<b>Alumnado</b>		ESO	0
Alumnos	0	Bachillerato	0
		Ciclos Formativos	0

SIN DATOS

## 21. Educación - Curso 2016 / 2017 - Centros privados

Educación Infantil 2º Ciclo, Primaria y Especial		ESO, Bachillerato y Ciclos Formativos	
<b>Institución educativa</b>		<b>Institución educativa</b>	
Colegios	0	Centros	0
<b>Alumnado</b>		<b>Alumnado</b>	
Alumnos	0	ESO	0
		Bachillerato	0
		Ciclos Formativos	0

SIN DATOS