

Ficha Municipal - 2017

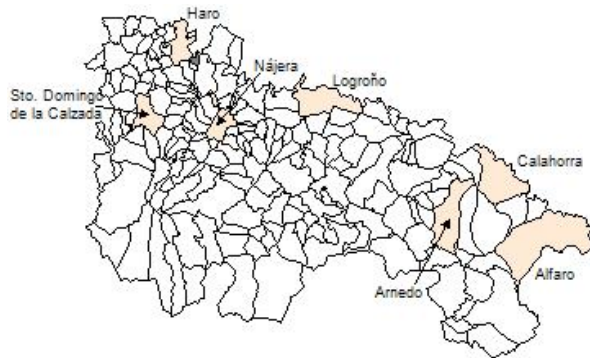
Comunidad Autónoma de La Rioja



Gobierno de La Rioja
Consejería de
Administración Pública
y Hacienda



Instituto
de Estadística
de La Rioja



1. Datos Generales

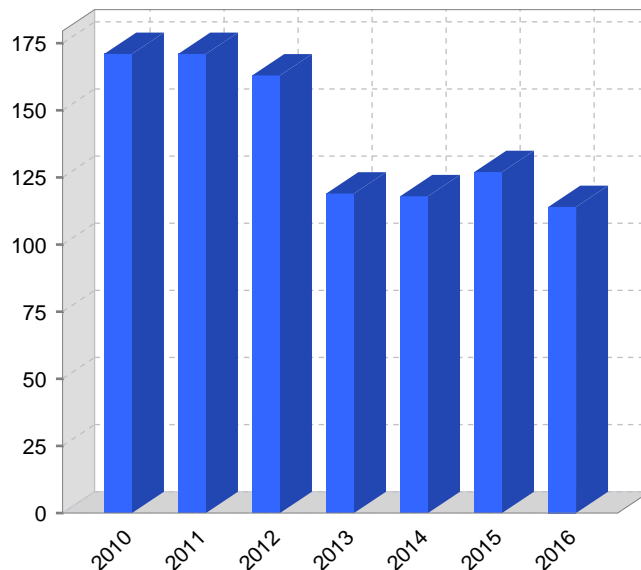
Código INE	26068	Superficie municipal (Km ²)	4
Municipio	Gimileo	Altitud máxima del núcleo principal del municipio (m)	482
Partido judicial	Haro	Distancia a la capital	39
Zona de salud	Haro	Número de núcleos	2

2. Evolución Demográfica

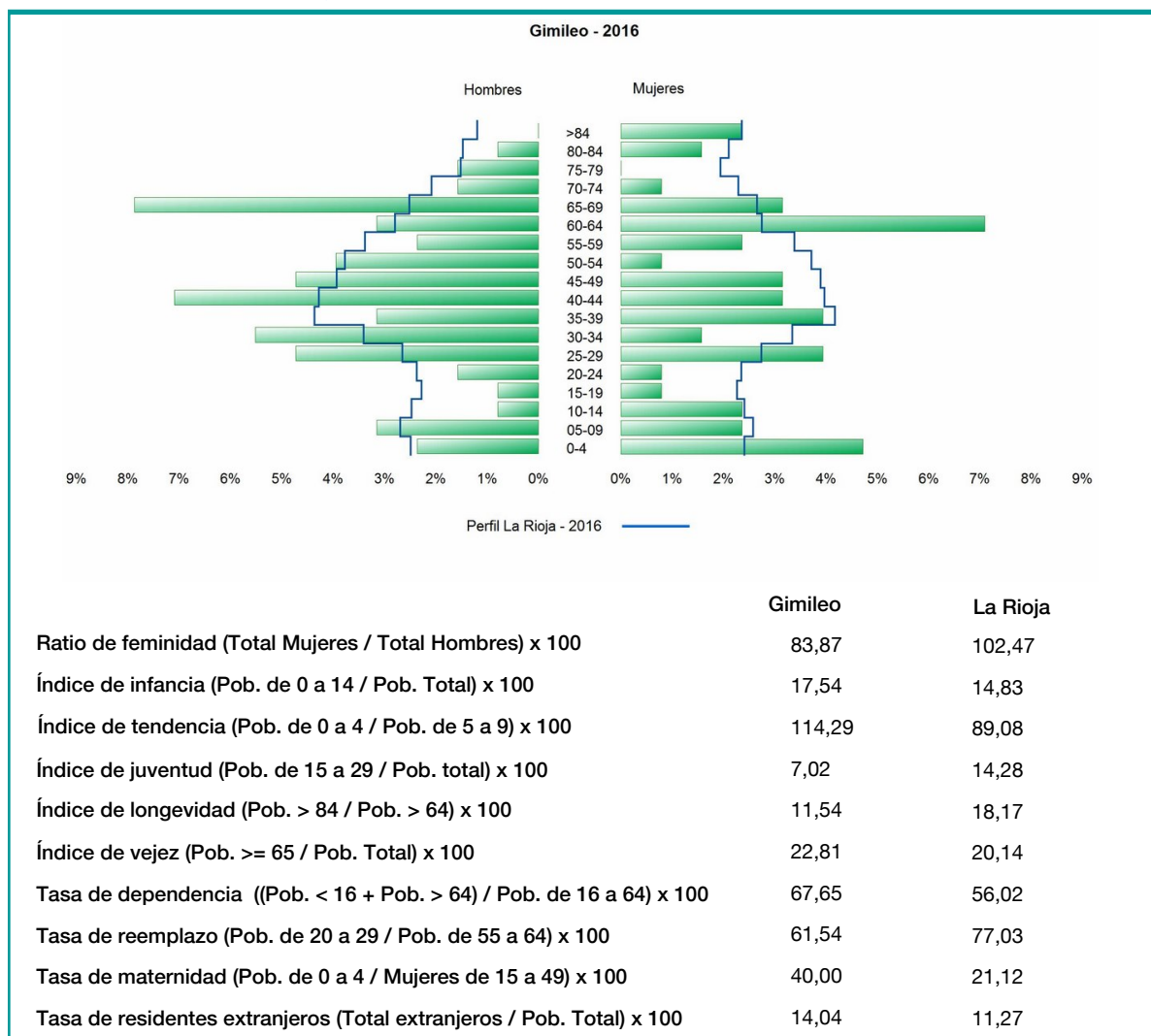
Padrón	2010	2011	2012	2013	2014	2015	2016
Total	171	171	163	119	118	127	114
Hombres	108	108	103	64	64	70	62
Mujeres	63	63	60	55	54	57	52
Densidad	42,7	42,7	40,7	29,7	29,5	31,7	28,5

Padrón municipal de habitantes

Censo	1991	2001	2011
Total	95	85	125
Hombres	48	39	72
Mujeres	47	46	53
Extranjeros		1	33



3. Pirámide, índices y tasas de Población (1/1/2016)



4. Movimiento Natural de la Población

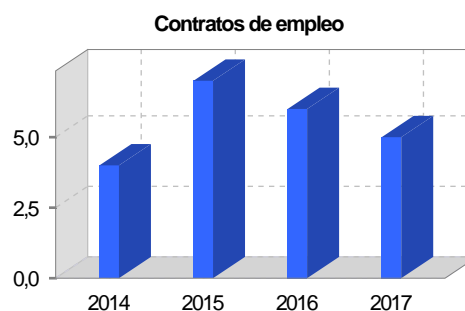
	2010	2011	2012	2013	2014	2015
Nacimientos	1		3	3	3	1
Defunciones		1	2		1	
Matrimonios	4	1	2	1		
Crecimiento vegetativo	1	-1	1	3	2	1
Tasa bruta de mortalidad		5,99	14,18		8,16	
Tasa bruta de natalidad	5,85		21,28	25,32	24,49	8,30
Tasa bruta de nupcialidad	23,39	5,99	14,18	8,44		

5. Mercado Laboral. (a 31 de marzo)

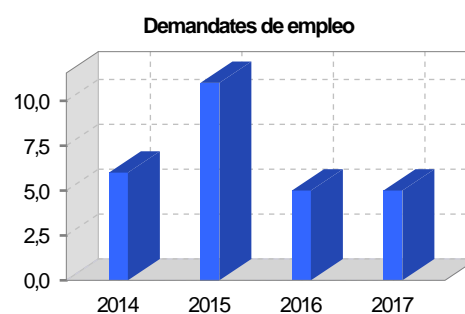
Afiliados en alta laboral en la Seguridad Social (2017)

Total	Régimen general y otros	Autónomo no agrario	Autónomo agrario (SETA)
59	50	8	1

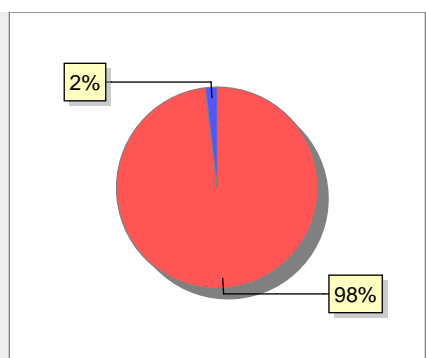
Contratos	2014	2015	2016	2017
Total	4	7	6	5
Hombres	4	3	5	4
Mujeres		4	1	1



Paro registrado	2014	2015	2016	2017
Total	6	11	5	5
Hombres	3	6	3	4
Mujeres	3	5	2	1



6. Catastro



● Superficie rústica (Ha.)	397,22
● Superficie urbana (Ha.)	7,65

Titulares 2016

Urbano	220
Rústico	278
Urbano/Rústico	427

Unidades Rústicas 2015

Parcelas	551
Subparcelas	859

Valor Catastral Rústico 2015

Valor (Miles de Euros)	1.541,83
------------------------	----------

Valor Catastral Urbano 2015 (Miles de Euros)

Valor catastral del suelo	1.011,23
Valor catastral de la construcción	3.842,58

Unidades Urbanas 2015

Industrial	47
Residencial	124
Terciario y comercial	6
Equipamiento	6
Suelo vacante	39
Edificio Singular	1

Superficie Urbana 2015

Superficie edificada	5,37
Superficie sin edificar	2,28

7. Ganadería - 2016

	Cabezas ganaderas	Unidades ganaderas
Aves		
Gallinas		
Pollos		
Bovinos		
Terneros de cebo		
Vacas de carne		
Vacas de ordeño		
Conejas		
Conejas		
Ovinos y Caprinos		
Cabras		
Ovejas		
Porcinos		
Cerdas		
Cerdos de cebo		

SIN DATOS

8. Distribución General del Terreno - 2016

	Total	Regadío	Secano
Total Municipal	400	127	273
Tierras de cultivo	268	125	143
Barbecho y otras tierras	15	6	9
Cultivos herbáceos	139	81	58
Cultivos leñosos	114	38	76
Tierras para pastos	19		19
Pastizales	19		19
Prados naturales			
Terreno forestal	54	2	52
Monte abierto			
Monte leñoso	16		16
Monte maderable	38	2	36
Otras superficies	59		59
Erial a pastos	11		11
Espartizal			
Ríos y lagos	6		6
Superficie no agrícola	41		41
Terreno improductivo	1		1

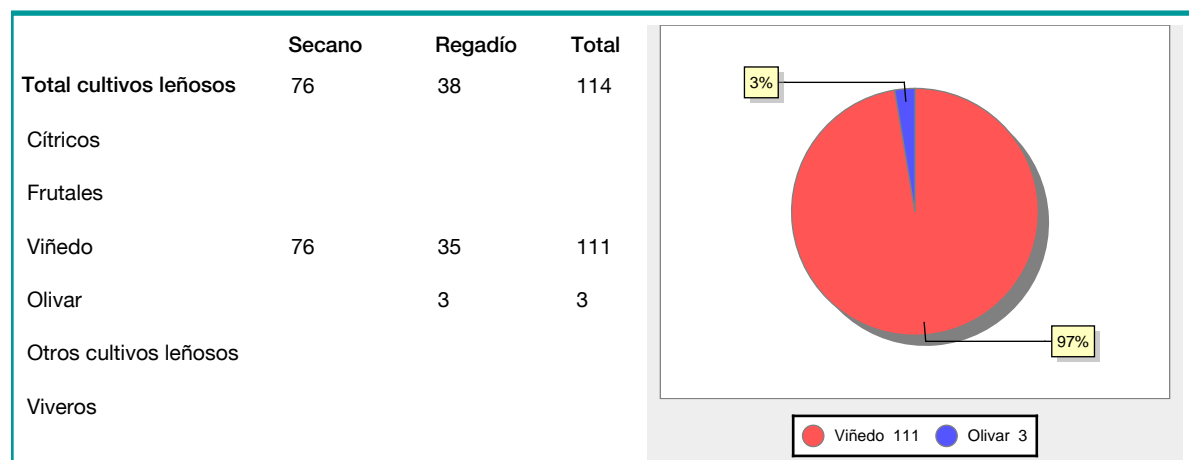
● Tierras de cultivo 268
 ● Tierras para pastos 19
 ● Terreno forestal 54
 ● Otras superficies 59

9. Distribución de cultivos herbáceos (Ha.) - 2016

	Secano	Regadío	Total
Total cultivos herbáceos	58	81	139
Cereales grano	55	66	121
Leguminosas grano			
Patata		10	10
Cultivos industriales	3	4	7
Flores y plantas			
Cultivos forrajeros			
Hortalizas		1	1

● Cereales grano 121
 ● Patata 10
 ● Hortalizas 1

10. Distribución de cultivos leñosos (Ha.) - 2016



11. Parque de Vehículos

	2008	2009	2010	2011	2012	2013	2014	2015	2016
Total vehículos	92	96	97	100	105	108	116	112	110
Automóviles	62	65	66	69	73	76	82	78	76
Motos	8	9	8	8	8	9	10	10	11
Furgonetas y Camiones	19	20	20	21	22	21	22	21	20
Autobuses	0	0	0	0	0	0	0	0	
Tractores industriales	0	0	0	0	0	0	0	0	
Otros vehículos	3	2	3	2	2	2	2	3	3

12. Entidades Financieras

	2011	2012	2013	2014	2015	2016
Entidades financieras de Depósito	0	0	0	0	0	0
Entidades Financieras de Crédito	0	0	0	0	0	0

13. Salud

	2012	2013	2014	2015	2016
Centros de salud	0	0	0	0	0
Consultorios	1	1	1	1	1
Farmacias	0	0	0	0	0
Botiquines	1	1	1	1	1

14. Espacios Deportivos

	2015	2016
Campos de tiro	0	0
Campos de golf	0	0
Campos de futbol	0	0
Rocodromos	0	0
Pistas de petanca	0	0
Pistas de padel	0	0
Pistas de atletismo	0	0
Piscinas cubiertas	0	0
Pistas de squash	0	0
Pistas polideportivas	0	0
Pistas de tenis	0	0
Piscinas al aire libre	0	0
Pabellones polideportivos	0	0
Pabellones con fronton	0	0
Frontones	0	0

15. Turismo - 2017

	Establecimientos	Habitaciones	Plazas
Hoteles			
Casas rurales			
Restaurantes			
Hostales			
Pensiones			
Turismo activo			
Agencias de viajes			
Apartamentos			
Campings			
Albergues turísticos			
Empresas organizadoras de congresos y reuniones			

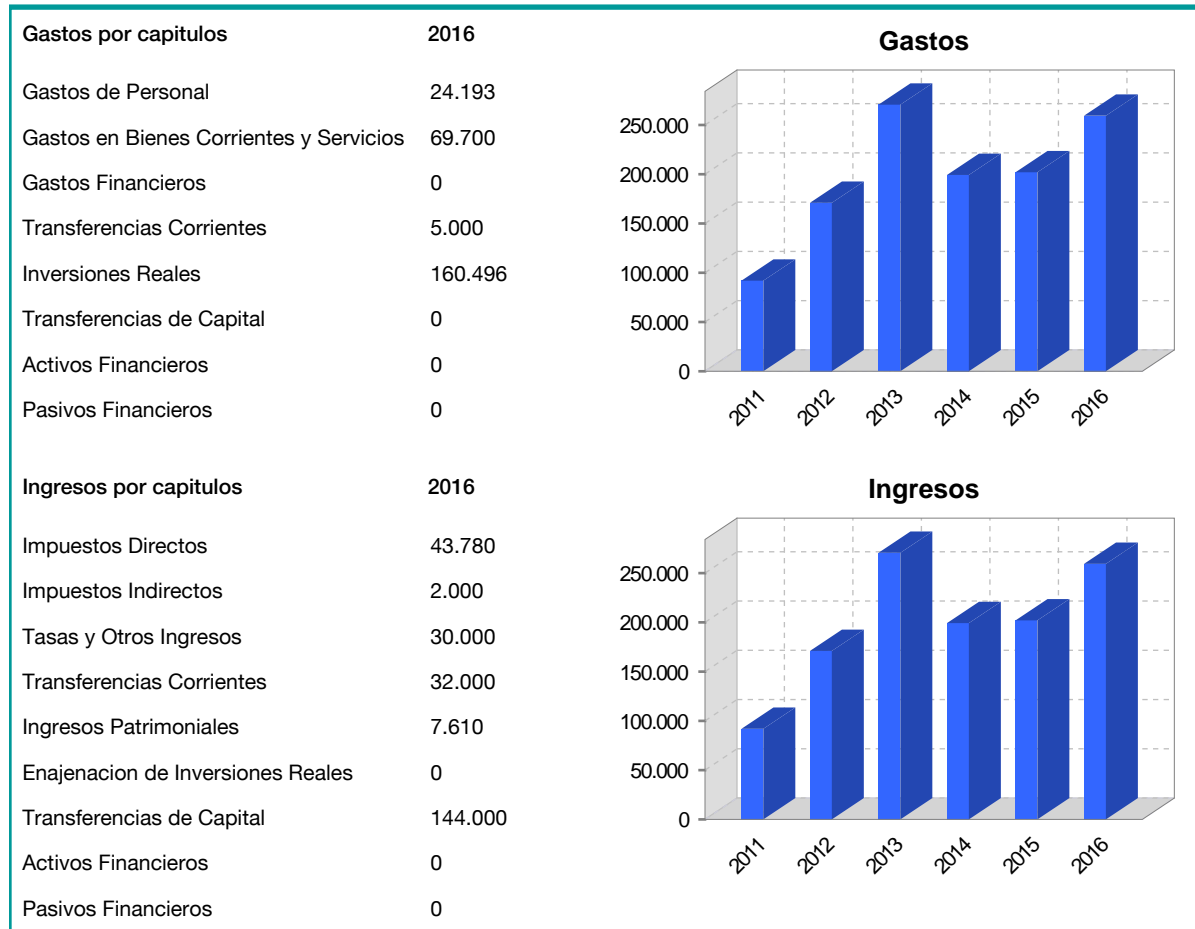
16. Conectividad: Banda ancha Fija

Entidad Municipal	Caudal de Bajada	Fibra optica de centralita	Fibra optica hasta el Hogar
Gimileo	6 Mb	NO	NO

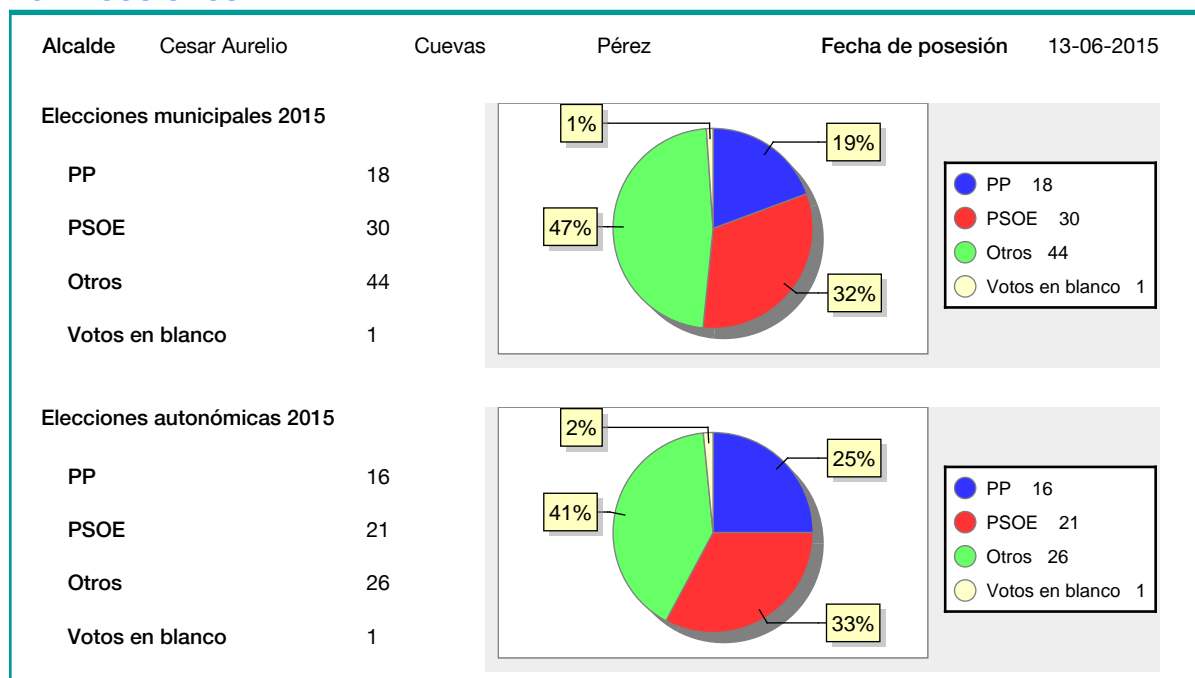
17. Conectividad: Banda ancha Movil

Entidad Municipal	Caudal de Bajada	UMTS
Gimileo		NO

18. Presupuestos Municipales



19. Elecciones



20. Educación - Curso 2016 / 2017 - Centros públicos

Educación Infantil 2º Ciclo, Primaria y Especial		ESO, Bachillerato y Ciclos Formativos	
Institución educativa		Institución educativa	
CRA	Sin centro rural agrupado	Centros	0
Colegios	0	Alumnado	
Alumnado		ESO	0
Alumnos	0	Bachillerato	0
		Ciclos Formativos	0

SIN DATOS

21. Educación - Curso 2016 / 2017 - Centros privados

Educación Infantil 2º Ciclo, Primaria y Especial		ESO, Bachillerato y Ciclos Formativos	
Institución educativa		Institución educativa	
Colegios	0	Centros	0
Alumnado		Alumnado	
Alumnos	0	ESO	0
		Bachillerato	0
		Ciclos Formativos	0

SIN DATOS