

Ficha Municipal - 2017

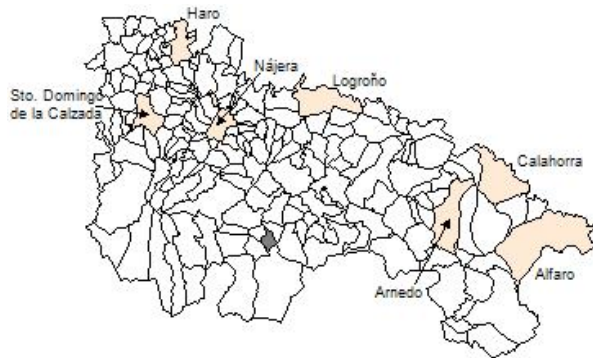
Comunidad Autónoma de La Rioja



Gobierno de La Rioja
Consejería de
Administración Pública
y Hacienda



Instituto
de Estadística
de La Rioja



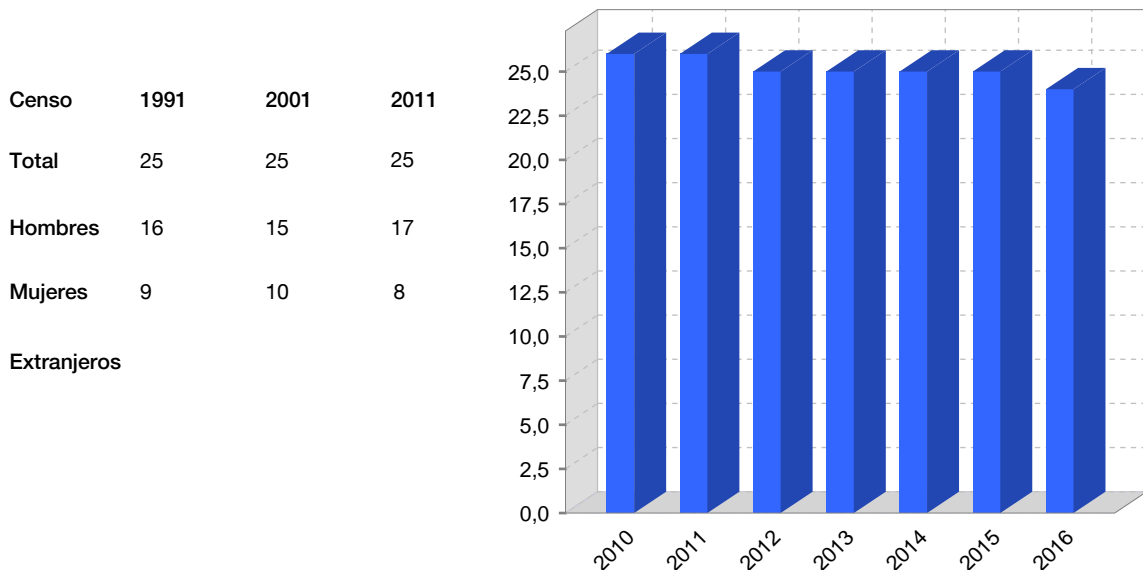
1. Datos Generales

Código INE	26067	Superficie municipal (Km ²)	11,17
Municipio	Gallinero de Cameros	Altitud máxima del núcleo principal del municipio (m)	1.055
Partido judicial	Logroño	Distancia a la capital	43
Zona de salud	Torrecilla en Cameros	Número de núcleos	2

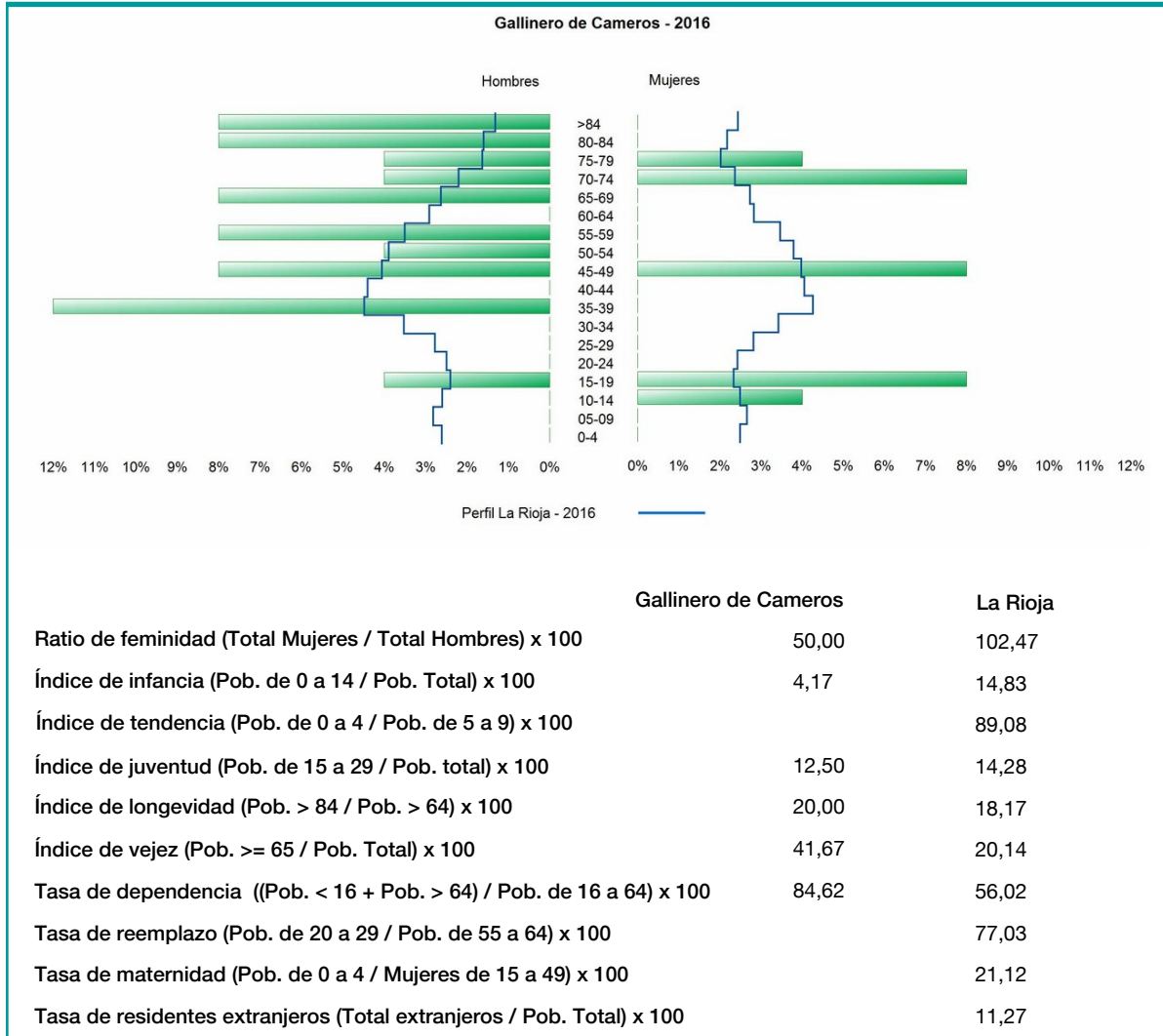
2. Evolución Demográfica

Padrón	2010	2011	2012	2013	2014	2015	2016
Total	26	26	25	25	25	25	24
Hombres	18	18	17	17	17	17	16
Mujeres	8	8	8	8	8	8	8
Densidad	2,3	2,3	2,2	2,2	2,2	2,2	2,1

Padrón municipal de habitantes



3. Pirámide, índices y tasas de Población (1/1/2016)



4. Movimiento Natural de la Población

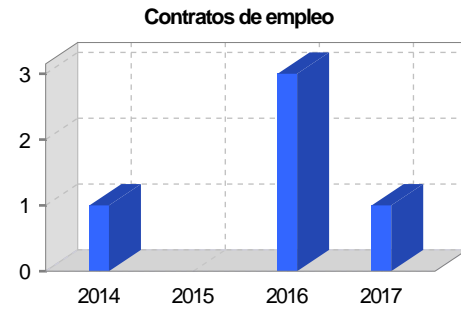
	2010	2011	2012	2013	2014	2015
Nacimientos						
Defunciones						2
Matrimonios						
Crecimiento vegetativo						-2
Tasa bruta de mortalidad						81,63
Tasa bruta de natalidad						
Tasa bruta de nupcialidad						

5. Mercado Laboral. (a 31 de marzo)

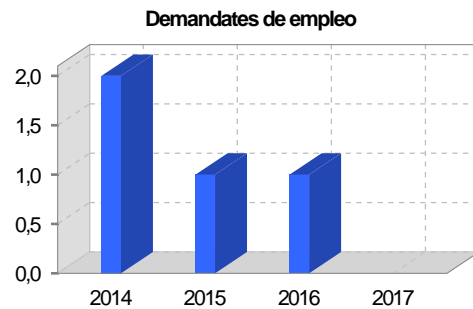
Afiliados en alta laboral en la Seguridad Social (2017)

Total	Régimen general y otros		Autónomo no agrario		Autónomo agrario (SETA)	
1					1	

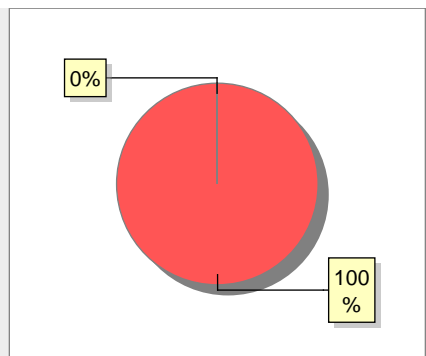
Contratos	2014	2015	2016	2017
Total	1		3	1
Hombres	1			1
Mujeres			3	



Paro registrado	2014	2015	2016	2017
Total	2	1	1	
Hombres	1			
Mujeres	1	1	1	



6. Catastro



● Superficie rústica (Ha.)	1.127,84
● Superficie urbana (Ha.)	0,96

Titulares 2016

Urbano	49
Rústico	54
Urbano/Rústico	88

Unidades Rústicas 2015

Parcelas	959
Subparcelas	1.002

Valor Catastral Rústico 2015

Valor (Miles de Euros)	91,72
------------------------	-------

Valor Catastral Urbano 2015 (Miles de Euros)

Valor catastral del suelo	239,14
Valor catastral de la construcción	505,1

Unidades Urbanas 2015

Industrial	19
Residencial	27
Terciario y comercial	2
Equipamiento	4
Suelo vacante	32

Superficie Urbana 2015

Superficie edificada	0,51
Superficie sin edificar	0,45

7. Ganadería - 2016

	Cabezas ganaderas	Unidades ganaderas
Aves		
Gallinas		
Pollos		
Bovinos	59	59,00
Terneros de cebo		
Vacas de carne	59	59,00
Vacas de ordeño		
Conejas		
Conejas		
Ovinos y Caprinos		
Cabras		
Ovejas		
Porcinos		
Cerdas		
Cerdos de cebo		

A pie chart showing a single red slice representing 100% of the data, labeled 'Bovino 59'.

8. Distribución General del Terreno - 2016

	Total	Regadío	Secano
Total Municipal	1.116		1.116
Tierras de cultivo			
Barbecho y otras tierras			
Cultivos herbáceos			
Cultivos leñosos			
Tierras para pastos	80		80
Pastizales	77		77
Prados naturales	3		3
Terreno forestal	906		906
Monte abierto			
Monte leñoso	188		188
Monte maderable	718		718
Otras superficies	130		130
Erial a pastos	97		97
Espartizal			
Ríos y lagos	2		2
Superficie no agrícola	13		13
Terreno improductivo	18		18

A pie chart showing the distribution of land: a large blue slice for 'Terreno forestal 906' (81%), a smaller red slice for 'Tierras para pastos 80' (12%), and a small green slice for 'Otras superficies 130' (7%).

9. Distribución de cultivos herbáceos (Ha.) - 2016

	Secano	Regadío	Total
Total cultivos herbáceos			
Cereales grano			
Leguminosas grano			
Patata			
Cultivos industriales			
Flores y plantas			
Cultivos forrajeros			
Hortalizas			

SIN DATOS

10. Distribución de cultivos leñosos (Ha.) - 2016

	Secano	Regadío	Total
Total cultivos leñosos			
Cítricos			
Frutales			
Viñedo			
Olivar			
Otros cultivos leñosos			
Viveros			

SIN DATOS

11. Parque de Vehículos

	2008	2009	2010	2011	2012	2013	2014	2015	2016
Total vehículos	23	24	23	22	21	20	22	20	19
Automóviles	14	13	12	11	12	12	11	9	8
Motos	0	1	1	1	0	0	0	0	
Furgonetas y Camiones	7	8	8	8	6	5	8	7	7
Autobuses	0	0	0	0	0	0	0	0	
Tractores industriales	0	0	0	0	0	0	0	0	
Otros vehículos	2	2	2	2	3	3	3	4	4

12. Entidades Financieras

	2011	2012	2013	2014	2015	2016
Entidades financieras de Depósito	0	0	0	0	0	0
Entidades Financieras de Crédito	0	0	0	0	0	0

13. Salud

	2012	2013	2014	2015	2016
Centros de salud	0	0	0	0	0
Consultorios	1	1	1	1	1
Farmacias	0	0	0	0	0
Botiquines	0	0	0	0	0

14. Espacios Deportivos

	2015	2016
Campos de tiro	0	0
Campos de golf	0	0
Campos de futbol	0	0
Rocodromos	0	0
Pistas de petanca	0	0
Pistas de padel	0	0
Pistas de atletismo	0	0
Piscinas cubiertas	0	0
Pistas de squash	0	0
Pistas polideportivas	0	0
Pistas de tenis	0	0
Piscinas al aire libre	0	0
Pabellones polideportivos	0	0
Pabellones con fronton	0	0
Frontones	0	0

15. Turismo - 2017

	Establecimientos	Habitaciones	Plazas
Hoteles			
Casas rurales			
Restaurantes			
Hostales			
Pensiones			
Turismo activo			
Agencias de viajes			
Apartamentos			
Campings			
Albergues turísticos			
Empresas organizadoras de congresos y reuniones			

16. Conectividad: Banda ancha Fija

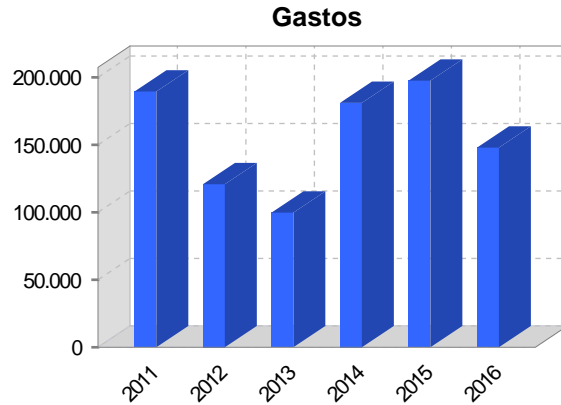
Entidad Municipal	Caudal de Bajada	Fibra optica de centralita	Fibra optica hasta el Hogar
Gallinero de Cameros	6 Mb	NO	NO

17. Conectividad: Banda ancha Movil

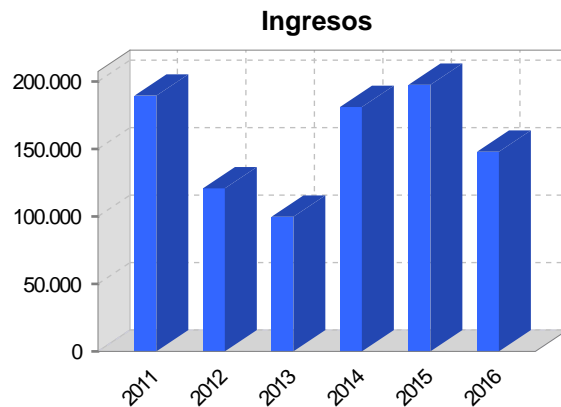
Entidad Municipal	Caudal de Bajada	UMTS
Gallinero de Cameros		NO

18. Presupuestos Municipales

Gastos por capitulos	2016
Gastos de Personal	7.000
Gastos en Bienes Corrientes y Servicios	33.350
Gastos Financieros	100
Transferencias Corrientes	9.500
Inversiones Reales	98.000
Transferencias de Capital	0
Activos Financieros	0
Pasivos Financieros	0



Ingresos por capitulos	2016
Impuestos Directos	11.500
Impuestos Indirectos	200
Tasas y Otros Ingresos	12.050
Transferencias Corrientes	19.100
Ingresos Patrimoniales	13.100
Enajenacion de Inversiones Reales	0
Transferencias de Capital	92.000
Activos Financieros	0
Pasivos Financieros	0

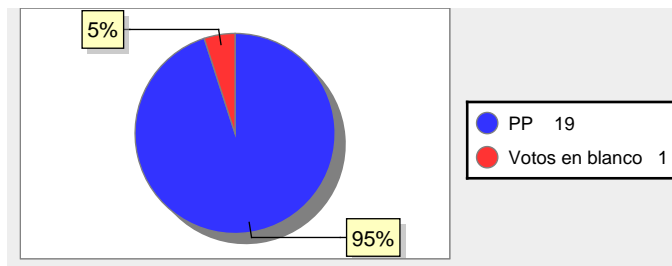


19. Elecciones

Alcalde Miguel Ángel Gómez De Pedro Fecha de posesión 13-06-2015

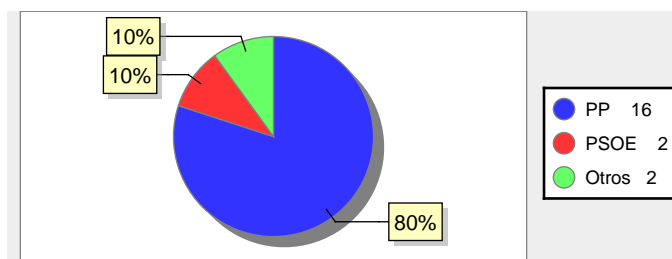
Elecciones municipales 2015

PP	19
Votos en blanco	1



Elecciones autonómicas 2015

PP	16
PSOE	2
Otros	2



20. Educación - Curso 2016 / 2017 - Centros públicos

Educación Infantil 2º Ciclo, Primaria y Especial		ESO, Bachillerato y Ciclos Formativos	
Institución educativa		Institución educativa	
CRA	Sin centro rural agrupado	Centros	0
Colegios	0	Alumnado	
Alumnado		ESO	0
Alumnos	0	Bachillerato	0
		Ciclos Formativos	0
<div style="border: 1px solid black; padding: 20px; width: fit-content; margin: 0 auto;"> <p>SIN DATOS</p> </div>			

21. Educación - Curso 2016 / 2017 - Centros privados

Educación Infantil 2º Ciclo, Primaria y Especial		ESO, Bachillerato y Ciclos Formativos	
Institución educativa		Institución educativa	
Colegios	0	Centros	0
Alumnado		Alumnado	
Alumnos	0	ESO	0
		Bachillerato	0
		Ciclos Formativos	0
<div style="border: 1px solid black; padding: 20px; width: fit-content; margin: 0 auto;"> <p>SIN DATOS</p> </div>			