

Ficha Municipal - 2017

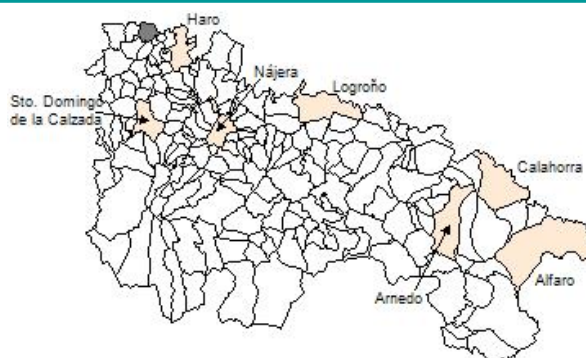
Comunidad Autónoma de La Rioja



Gobierno de La Rioja
Consejería de
Administración Pública
y Hacienda



Instituto
de Estadística
de La Rioja



1. Datos Generales

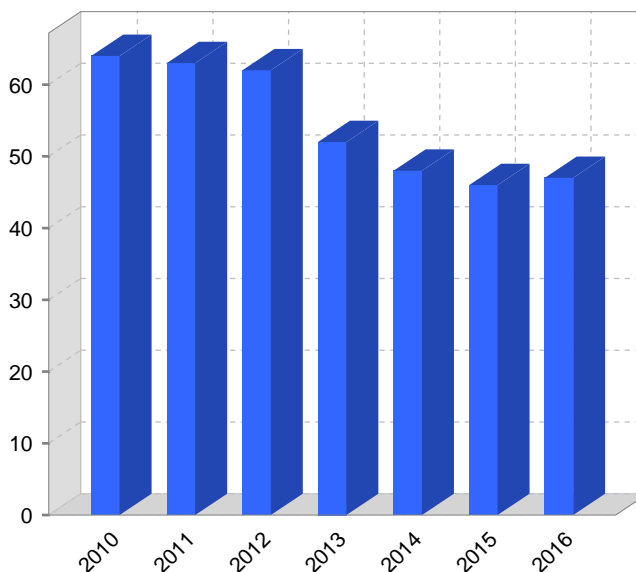
Código INE	26065	Superficie municipal (Km ²)	15,44
Municipio	Galbárruli	Altitud máxima del núcleo principal del municipio (m)	652
Partido judicial	Haro	Distancia a la capital	62
Zona de salud	Haro	Número de núcleos	4

2. Evolución Demográfica

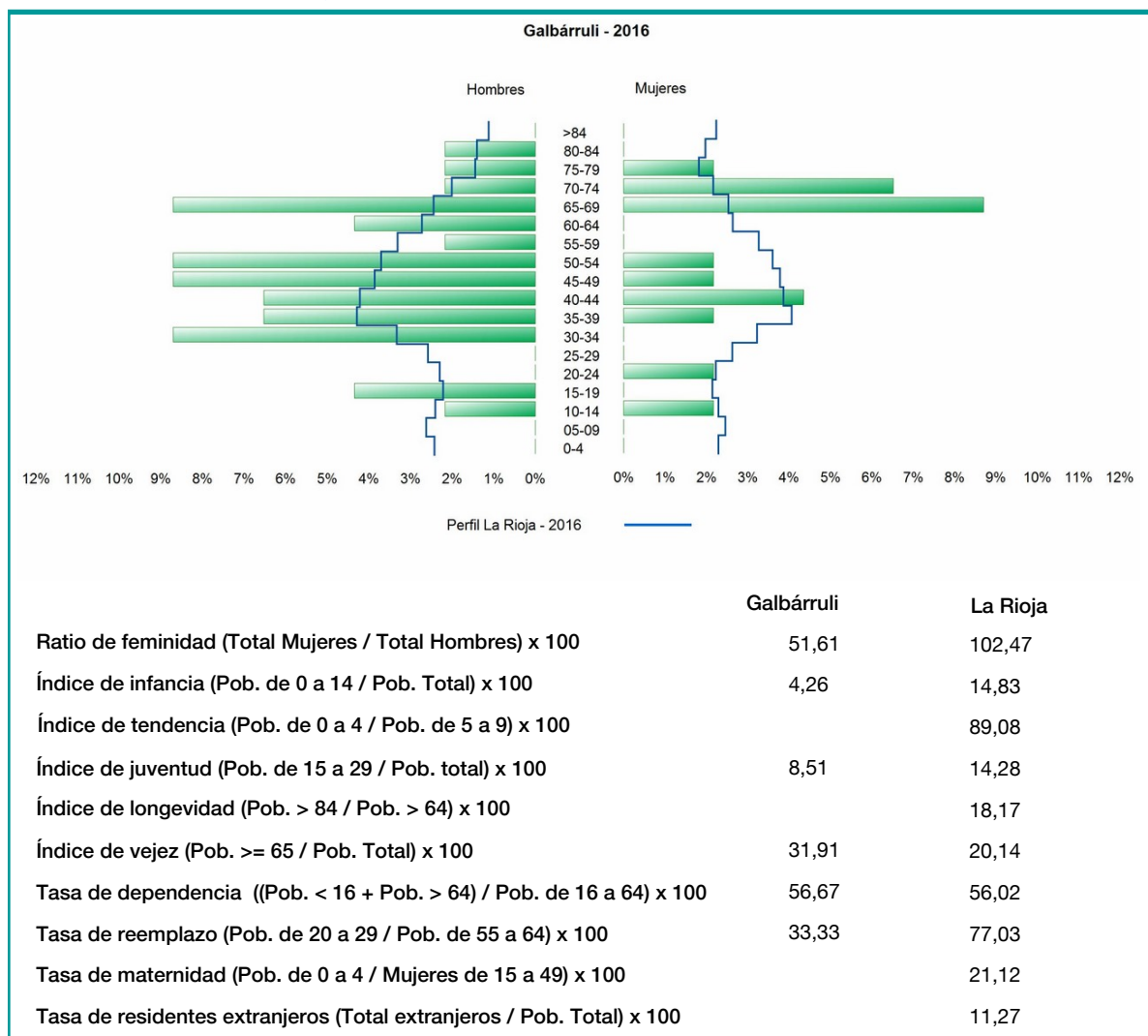
Padrón	2010	2011	2012	2013	2014	2015	2016
Total	64	63	62	52	48	46	47
Hombres	39	38	39	33	31	31	31
Mujeres	25	25	23	19	17	15	16
Densidad	4,1	4,1	4,0	3,4	3,1	3,0	3,0

Padrón municipal de habitantes

Censo	1991	2001	2011
Total	60	61	63
Hombres	34	36	39
Mujeres	26	25	24
Extranjeros		1	1



3. Pirámide, índices y tasas de Población (1/1/2016)



4. Movimiento Natural de la Población

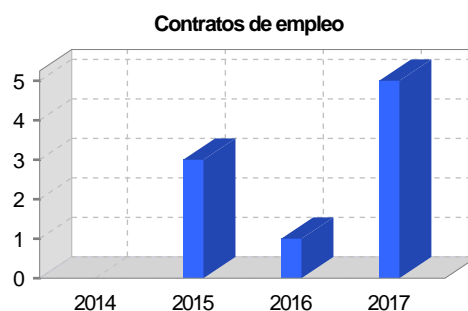
	2010	2011	2012	2013	2014	2015
Nacimientos						
Defunciones		1	1	1		
Matrimonios						
Crecimiento vegetativo		-1	-1	-1		
Tasa bruta de mortalidad		16,00	17,54	20,00		
Tasa bruta de natalidad						
Tasa bruta de nupcialidad						

5. Mercado Laboral. (a 31 de marzo)

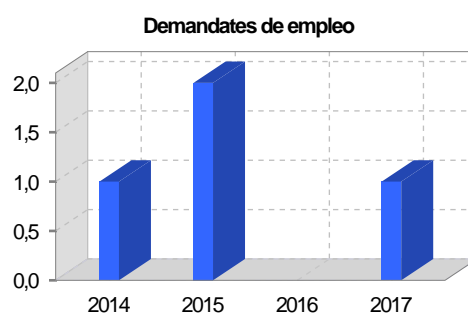
Afiliados en alta laboral en la Seguridad Social (2017)

Total	Régimen general y otros	Autónomo no agrario	Autónomo agrario (SETA)
18	6	4	8

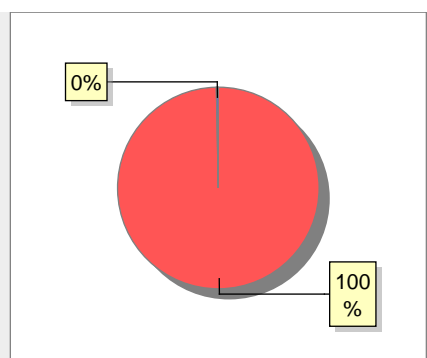
Contratos	2014	2015	2016	2017
Total		3	1	5
Hombres		3	1	5



Paro registrado	2014	2015	2016	2017
Total	1	2		1
Hombres	1	1		1
Mujeres		1		



6. Catastro



● Superficie rústica (Ha.)	1.537,77
● Superficie urbana (Ha.)	4,89

Titulares 2016

Urbano	194
Rústico	313
Urbano/Rústico	389

Unidades Rústicas 2015

Parcelas	979
Subparcelas	1.312

Valor Catastral Rústico 2015

Valor (Miles de Euros)	418,4
------------------------	-------

Valor Catastral Urbano 2015 (Miles de Euros)

Valor catastral del suelo	590,55
Valor catastral de la construcción	1.264,82

Unidades Urbanas 2015

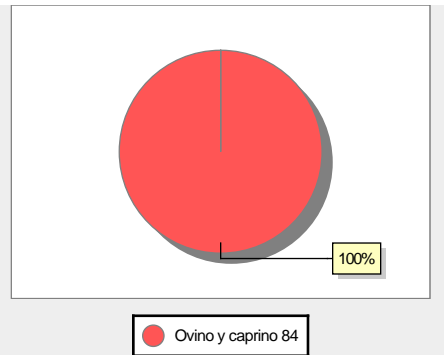
Industrial	73
Residencial	86
Terciario y comercial	1
Equipamiento	4
Suelo vacante	52
Edificio Singular	1

Superficie Urbana 2015

Superficie edificada	3,46
Superficie sin edificar	1,43

7. Ganadería - 2016

	Cabezas ganaderas	Unidades ganaderas
Aves		
Gallinas		
Pollos		
Bovinos		
Terneros de cebo		
Vacas de carne		
Vacas de ordeño		
Conejas		
Conejas		
Ovinos y Caprinos	84	12,60
Cabras	10	1,50
Ovejas	74	11,10
Porcinos		
Cerdas		
Cerdos de cebo		



A pie chart representing the data for 'Ovinos y caprinos'. The chart is a single red circle with a label '100%' pointing to it. Below the chart, a legend shows a red circle next to the text 'Ovino y caprino 84'.

8. Distribución General del Terreno - 2016

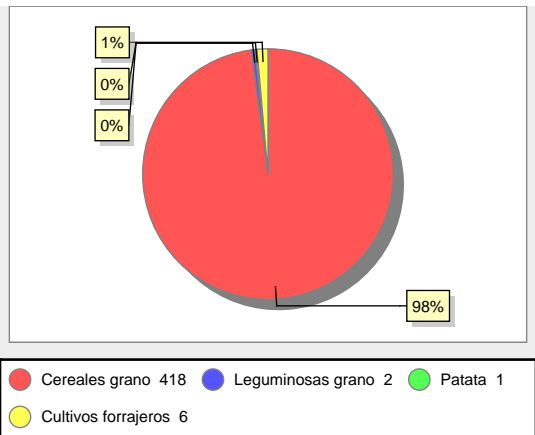
	Total	Regadío	Secano
Total Municipal	1.542	5	1.537
Tierras de cultivo	694	5	689
Barbecho y otras tierras	75		75
Cultivos herbáceos	464	1	463
Cultivos leñosos	155	4	151
Tierras para pastos	110		110
Pastizales	110		110
Prados naturales			
Terreno forestal	510		510
Monte abierto	9		9
Monte leñoso	163		163
Monte maderable	338		338
Otras superficies	228		228
Erial a pastos	147		147
Espartizal			
Ríos y lagos	13		13
Superficie no agrícola	64		64
Terreno improductivo	4		4



A pie chart showing the distribution of land use. The chart is divided into four segments: a large red segment (45%), a green segment (33%), a yellow segment (15%), and a small blue segment (7%). A legend below the chart identifies the segments: red for 'Tierras de cultivo 694', green for 'Terreno forestal 510', yellow for 'Otras superficies 228', and blue for 'Tierras para pastos 110'.

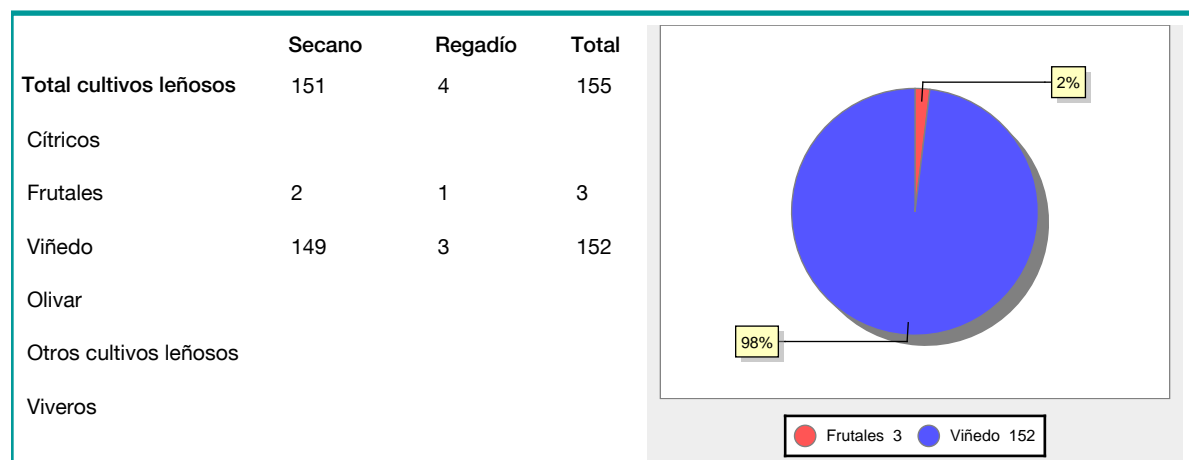
9. Distribución de cultivos herbáceos (Ha.) - 2016

	Secano	Regadío	Total
Total cultivos herbáceos	463	1	464
Cereales grano	418		418
Leguminosas grano	2		2
Patata		1	1
Cultivos industriales	37		37
Flores y plantas			
Cultivos forrajeros	6		6
Hortalizas			



A pie chart showing the distribution of herbaceous crops. The chart is dominated by a large red segment (98%), with a very small yellow segment (1%) and two segments labeled '0%'. A legend below the chart identifies the segments: red for 'Cereales grano 418', yellow for 'Cultivos forrajeros 6', blue for 'Leguminosas grano 2', and green for 'Patata 1'.

10. Distribución de cultivos leñosos (Ha.) - 2016



11. Parque de Vehículos

	2008	2009	2010	2011	2012	2013	2014	2015	2016
Total vehículos	60	61	63	62	66	75	75	73	74
Automóviles	39	41	43	41	39	44	44	44	46
Motos	0	0	0	0	0	1	1	1	1
Furgonetas y Camiones	15	14	15	16	20	21	20	21	19
Autobuses	0	0	0	0	0	0	0	0	
Tractores industriales	0	0	0	0	0	0	0	0	
Otros vehículos	6	6	5	5	7	9	10	7	8

12. Entidades Financieras

	2011	2012	2013	2014	2015	2016
Entidades financieras de Depósito	0	0	0	0	0	0
Entidades Financieras de Crédito	0	0	0	0	0	0

13. Salud

	2012	2013	2014	2015	2016
Centros de salud	0	0	0	0	0
Consultorios	1	1	1	1	1
Farmacias	0	0	0	0	0
Botiquines	0	0	0	0	0

14. Espacios Deportivos

	2015	2016
Campos de tiro	0	0
Campos de golf	0	0
Campos de futbol	0	0
Rocodromos	0	0
Pistas de petanca	0	0
Pistas de padel	0	0
Pistas de atletismo	0	0
Piscinas cubiertas	0	0
Pistas de squash	0	0
Pistas polideportivas	0	0
Pistas de tenis	0	0
Piscinas al aire libre	0	0
Pabellones polideportivos	0	0
Pabellones con fronton	0	0
Frontones	0	0

15. Turismo - 2017

	Establecimientos	Habitaciones	Plazas
Hoteles			
Casas rurales			
Restaurantes			
Hostales			
Pensiones			
Turismo activo			
Agencias de viajes			
Apartamentos			
Campings			
Albergues turísticos			
Empresas organizadoras de congresos y reuniones			

16. Conectividad: Banda ancha Fija

Entidad Municipal	Caudal de Bajada	Fibra optica de centralita	Fibra optica hasta el Hogar
Galbárruli	<1Mb	NO	NO

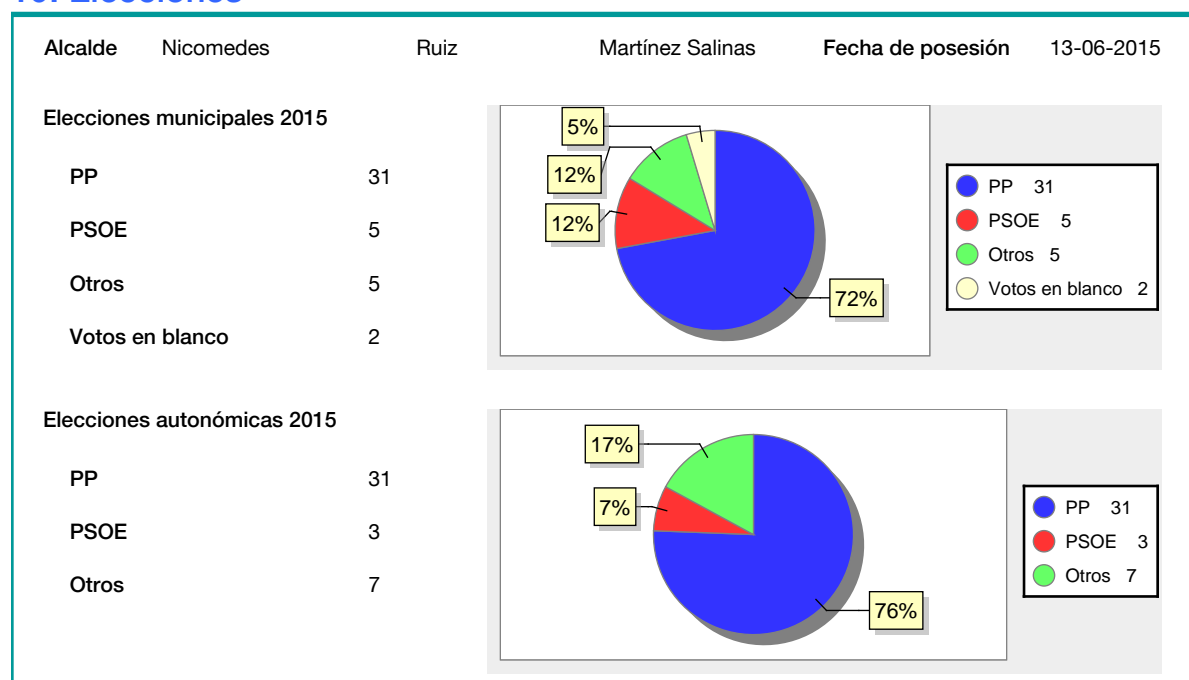
17. Conectividad: Banda ancha Movil

Entidad Municipal	Caudal de Bajada	UMTS
Galbárruli		NO

18. Presupuestos Municipales



19. Elecciones



20. Educación - Curso 2016 / 2017 - Centros públicos

Educación Infantil 2º Ciclo, Primaria y Especial		ESO, Bachillerato y Ciclos Formativos	
Institución educativa		Institución educativa	
CRA	Sin centro rural agrupado	Centros	0
Colegios	0	Alumnado	
Alumnado		ESO	0
Alumnos	0	Bachillerato	0
		Ciclos Formativos	0
<div style="border: 1px solid black; padding: 20px; width: fit-content; margin: 0 auto;"> <p>SIN DATOS</p> </div>			

21. Educación - Curso 2016 / 2017 - Centros privados

Educación Infantil 2º Ciclo, Primaria y Especial		ESO, Bachillerato y Ciclos Formativos	
Institución educativa		Institución educativa	
Colegios	0	Centros	0
Alumnado		Alumnado	
Alumnos	0	ESO	0
		Bachillerato	0
		Ciclos Formativos	0
<div style="border: 1px solid black; padding: 20px; width: fit-content; margin: 0 auto;"> <p>SIN DATOS</p> </div>			