

Ficha Municipal - 2017

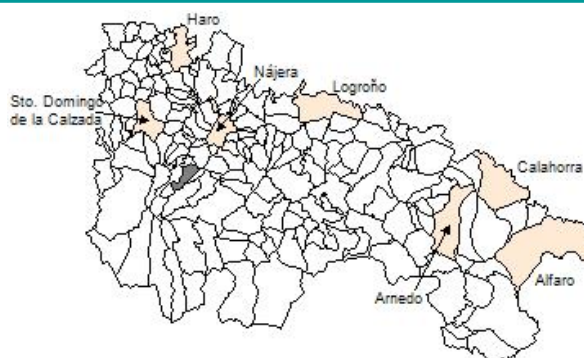
Comunidad Autónoma de La Rioja



Gobierno de La Rioja
Consejería de
Administración Pública
y Hacienda



Instituto
de Estadística
de La Rioja



1. Datos Generales

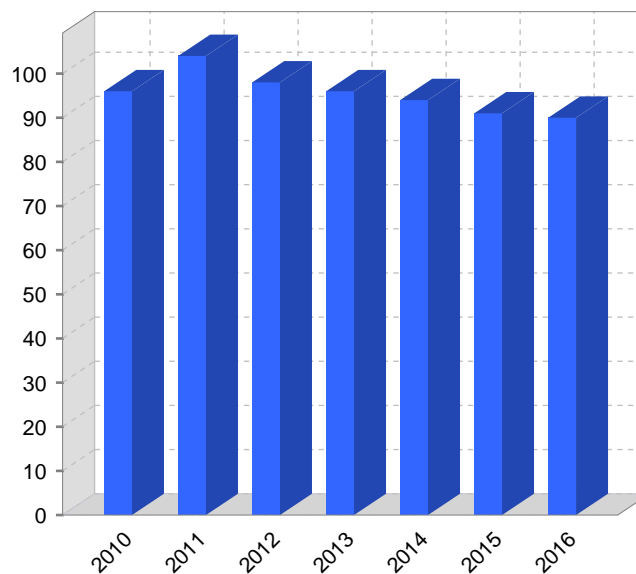
Código INE	26060	Superficie municipal (Km ²)	16,14
Municipio	Estollo	Altitud máxima del núcleo principal del municipio (m)	751
Partido judicial	Logroño	Distancia a la capital	49
Zona de salud	Nájera	Número de núcleos	2

2. Evolución Demográfica

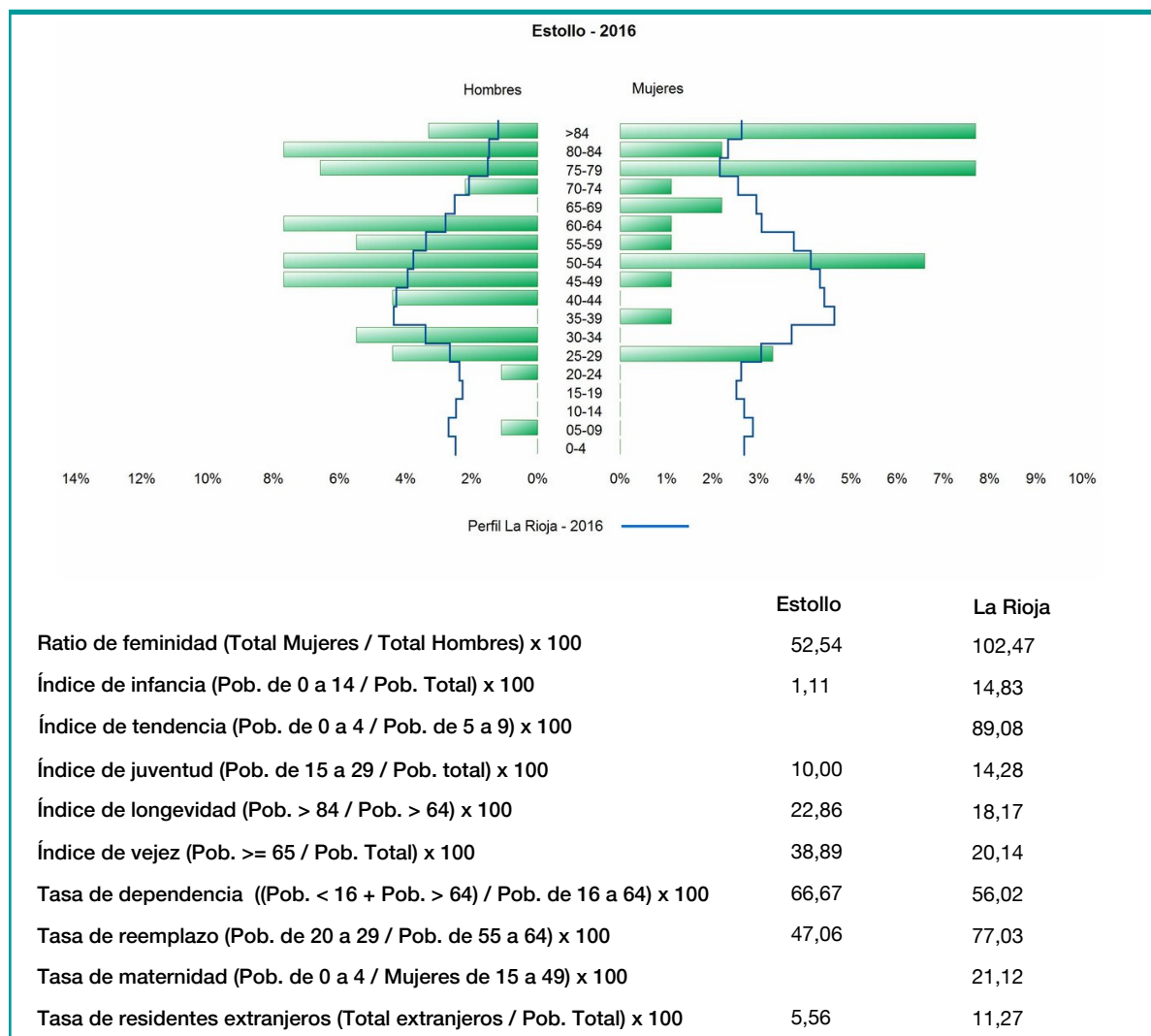
Padrón	2010	2011	2012	2013	2014	2015	2016
Total	96	104	98	96	94	91	90
Hombres	59	65	63	64	62	59	59
Mujeres	37	39	35	32	32	32	31
Densidad	5,9	6,4	6,1	5,9	5,8	5,6	5,6

Padrón municipal de habitantes

Censo	1991	2001	2011
Total	156	122	100
Hombres	83	69	64
Mujeres	73	53	36
Extranjeros		3	1



3. Pirámide, índices y tasas de Población (1/1/2016)



4. Movimiento Natural de la Población

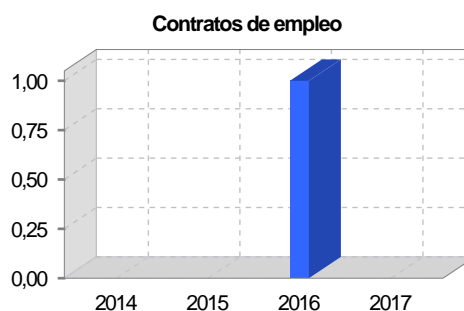
	2010	2011	2012	2013	2014	2015
Nacimientos						
Defunciones	2	1	4	2	1	3
Matrimonios			1			
Crecimiento vegetativo	-2	-1	-4	-2	-1	-3
Tasa bruta de mortalidad	20,00	9,90	41,24	21,05	10,81	33,15
Tasa bruta de natalidad						
Tasa bruta de nupcialidad			10,31			

5. Mercado Laboral. (a 31 de marzo)

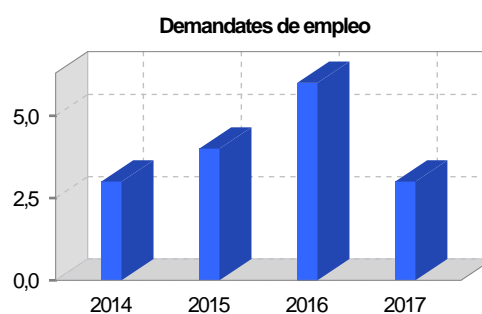
Afiliados en alta laboral en la Seguridad Social (2017)

Total	Régimen general y otros	Autónomo no agrario	Autónomo agrario (SETA)
14	3	9	2

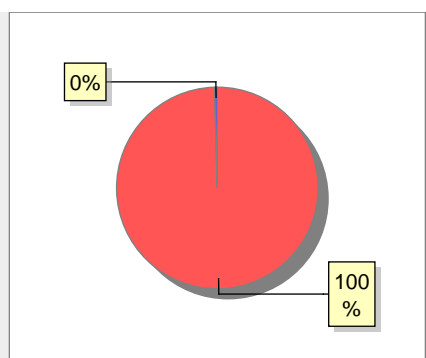
Contratos	2014	2015	2016	2017
Total			1	
Hombres				
Mujeres			1	



Paro registrado	2014	2015	2016	2017
Total	3	4	6	3
Hombres	1	1	2	1
Mujeres	2	3	4	2



6. Catastro



● Superficie rústica (Ha.)	1.639,78
● Superficie urbana (Ha.)	7,25

Titulares 2016

Urbano	320
Rústico	615
Urbano/Rústico	756

Unidades Rústicas 2015

Parcelas	1.205
Subparcelas	1.705

Valor Catastral Rústico 2015

Valor (Miles de Euros)	1.894,83
------------------------	----------

Valor Catastral Urbano 2015 (Miles de Euros)

Valor catastral del suelo	1.374,71
Valor catastral de la construcción	3.128,74

Unidades Urbanas 2015

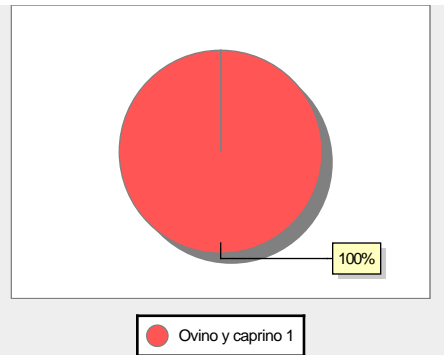
Industrial	176
Residencial	141
Terciario y comercial	6
Equipamiento	8
Suelo vacante	117

Superficie Urbana 2015

Superficie edificada	4,61
Superficie sin edificar	2,64

7. Ganadería - 2016

	Cabezas ganaderas	Unidades ganaderas
Aves		
Gallinas		
Pollos		
Bovinos		
Terneros de cebo		
Vacas de carne		
Vacas de ordeño		
Conejas		
Conejas		
Ovinos y Caprinos	1	0,15
Cabras	1	0,15
Ovejas		
Porcinos		
Cerdas		
Cerdos de cebo		



A pie chart representing the data for 'Ovinos y caprinos'. The chart is a single solid red circle, with a label '100%' pointing to it. A legend below the chart shows a red circle next to the text 'Ovino y caprino 1'.

8. Distribución General del Terreno - 2016

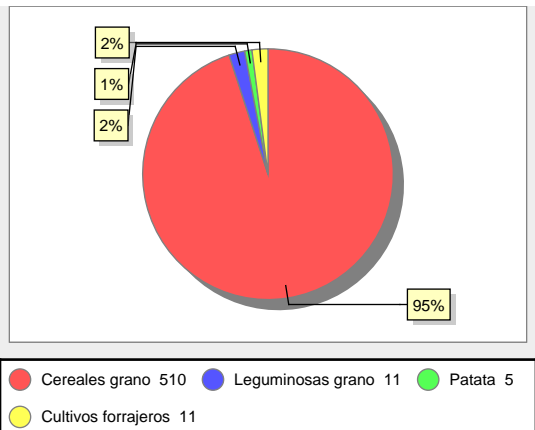
	Total	Regadío	Secano
Total Municipal	1.613	45	1.568
Tierras de cultivo			
Barbecho y otras tierras	35	1	34
Cultivos herbáceos	537	38	499
Cultivos leñosos	7		7
Tierras para pastos			
Pastizales	154		154
Prados naturales			
Terreno forestal			
Monte abierto	19		19
Monte leñoso	165		165
Monte maderable	639	6	633
Otras superficies			
Erial a pastos	16		16
Espartizal			
Ríos y lagos	8		8
Superficie no agrícola	32		32
Terreno improductivo	1		1



A pie chart showing the distribution of land types. The chart is divided into four segments: a large green segment (51%), a red segment (36%), a blue segment (10%), and a small yellow segment (4%). A legend below the chart identifies the segments: red for 'Tierras de cultivo 579', blue for 'Tierras para pastos 154', green for 'Terreno forestal 823', and yellow for 'Otras superficies 57'.

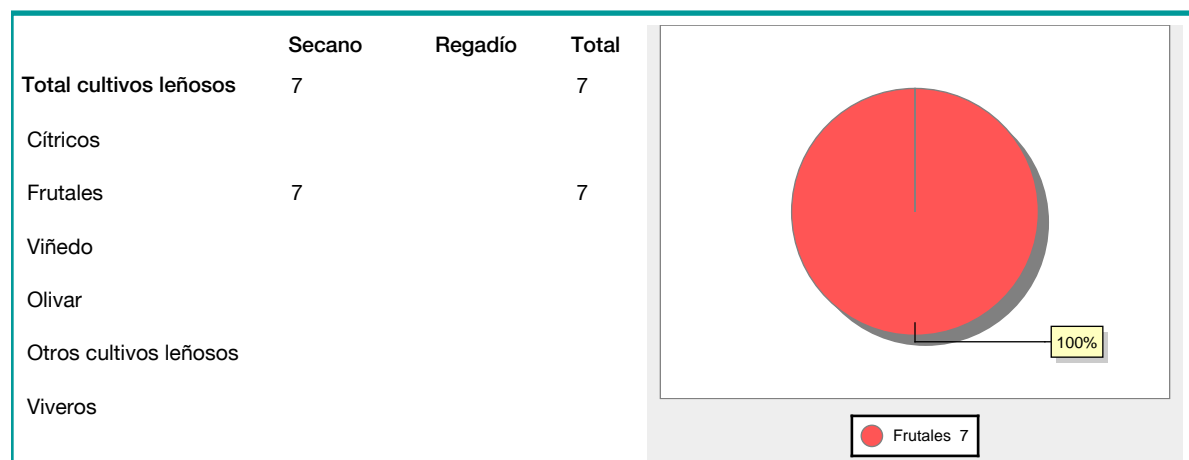
9. Distribución de cultivos herbáceos (Ha.) - 2016

	Secano	Regadío	Total
Total cultivos herbáceos	499	38	537
Cereales grano	482	28	510
Leguminosas grano	10	1	11
Patata		5	5
Cultivos industriales			
Flores y plantas			
Cultivos forrajeros	7	4	11
Hortalizas			



A pie chart showing the distribution of herbaceous crops. The chart is dominated by a large red segment (95%), with three very small segments: a blue segment (2%), a green segment (1%), and a yellow segment (2%). A legend below the chart identifies the segments: red for 'Cereales grano 510', blue for 'Leguminosas grano 11', green for 'Patata 5', and yellow for 'Cultivos forrajeros 11'.

10. Distribución de cultivos leñosos (Ha.) - 2016



11. Parque de Vehículos

	2008	2009	2010	2011	2012	2013	2014	2015	2016
Total vehículos	96	100	101	99	105	109	106	113	113
Automóviles	57	58	57	58	60	61	58	65	68
Motos	8	9	11	10	10	11	11	12	11
Furgonetas y Camiones	23	25	25	24	26	28	28	28	25
Autobuses	0	0	0	0	0	0	0	0	
Tractores industriales	0	0	0	0	0	0	0	0	
Otros vehículos	8	8	8	7	9	9	9	8	9

12. Entidades Financieras

	2011	2012	2013	2014	2015	2016
Entidades financieras de Depósito	0	0	0	0	0	0
Entidades Financieras de Crédito	0	0	0	0	0	0

13. Salud

	2012	2013	2014	2015	2016
Centros de salud	0	0	0	0	0
Consultorios	1	1	1	1	1
Farmacias	0	0	0	0	0
Botiquines	0	0	0	0	0

14. Espacios Deportivos

	2015	2016
Campos de tiro	0	0
Campos de golf	0	0
Campos de futbol	0	0
Rocodromos	0	0
Pistas de petanca	0	0
Pistas de padel	0	0
Pistas de atletismo	0	0
Piscinas cubiertas	0	0
Pistas de squash	0	0
Pistas polideportivas	0	0
Pistas de tenis	0	0
Piscinas al aire libre	0	0
Pabellones polideportivos	0	0
Pabellones con fronton	0	0
Frontones	0	1

15. Turismo - 2017

	Establecimientos	Habitaciones	Plazas
Hoteles			
Casas rurales	2	10	19
Restaurantes			
Hostales			
Pensiones			
Turismo activo			
Agencias de viajes			
Apartamentos			
Campings			
Albergues turísticos			
Empresas organizadoras de congresos y reuniones			

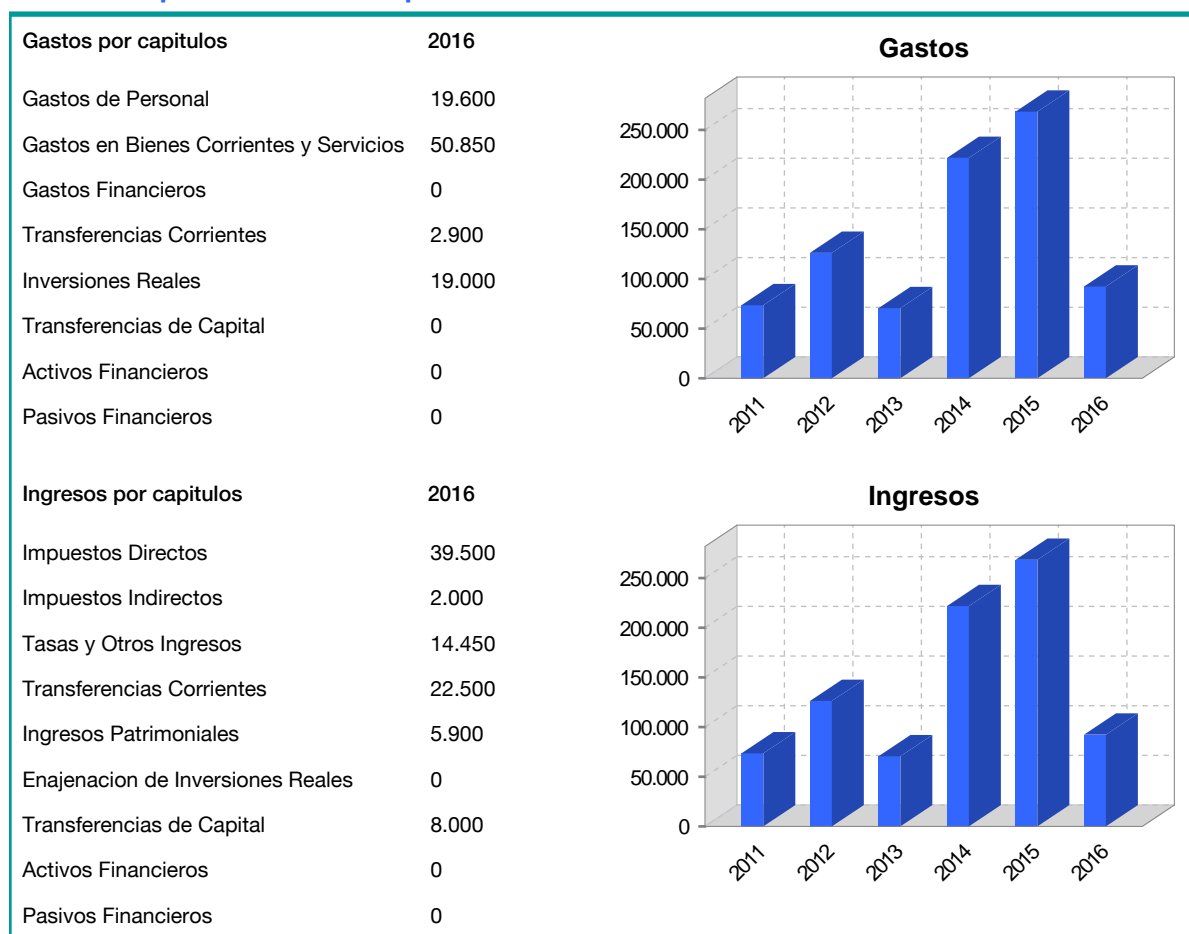
16. Conectividad: Banda ancha Fija

Entidad Municipal	Caudal de Bajada	Fibra optica de centralita	Fibra optica hasta el Hogar
Estollo	6 Mb	NO	NO

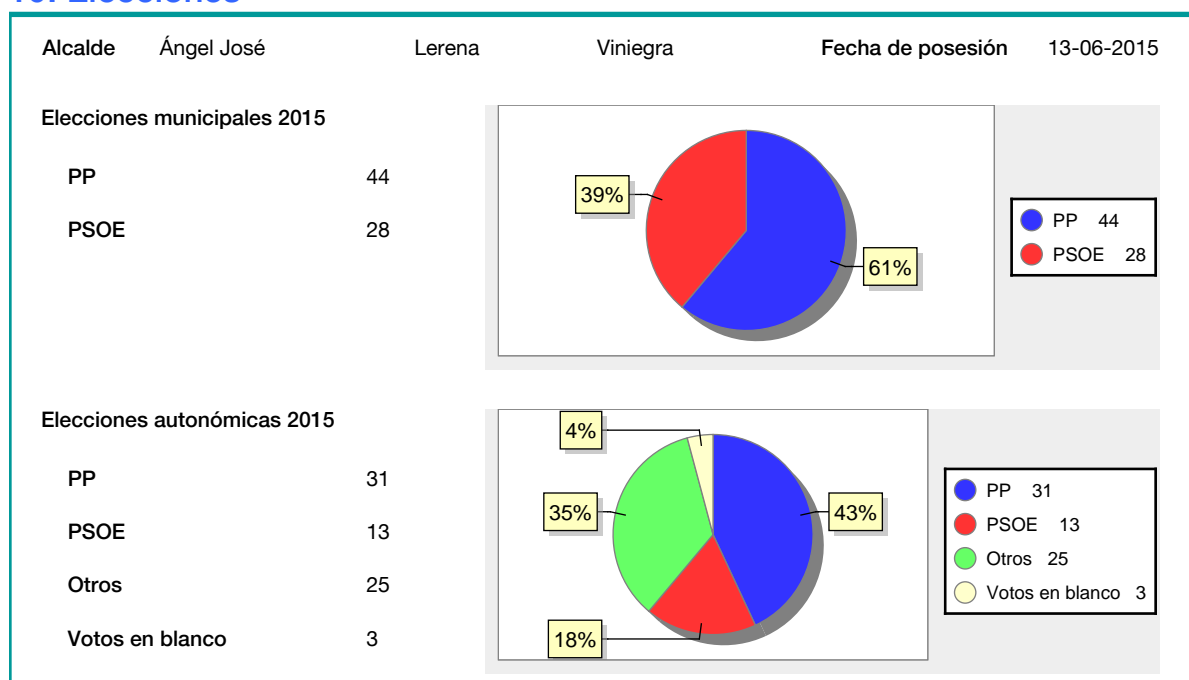
17. Conectividad: Banda ancha Movil

Entidad Municipal	Caudal de Bajada	UMTS
Estollo	6 Mb	SI

18. Presupuestos Municipales



19. Elecciones



20. Educación - Curso 2016 / 2017 - Centros públicos

Educación Infantil 2º Ciclo, Primaria y Especial		ESO, Bachillerato y Ciclos Formativos	
Institución educativa		Institución educativa	
CRA	Sin centro rural agrupado	Centros	0
Colegios	0	Alumnado	
Alumnado		ESO	0
Alumnos	0	Bachillerato	0
		Ciclos Formativos	0

SIN DATOS

21. Educación - Curso 2016 / 2017 - Centros privados

Educación Infantil 2º Ciclo, Primaria y Especial		ESO, Bachillerato y Ciclos Formativos	
Institución educativa		Institución educativa	
Colegios	0	Centros	0
Alumnado		Alumnado	
Alumnos	0	ESO	0
		Bachillerato	0
		Ciclos Formativos	0

SIN DATOS