

Ficha Municipal - 2017

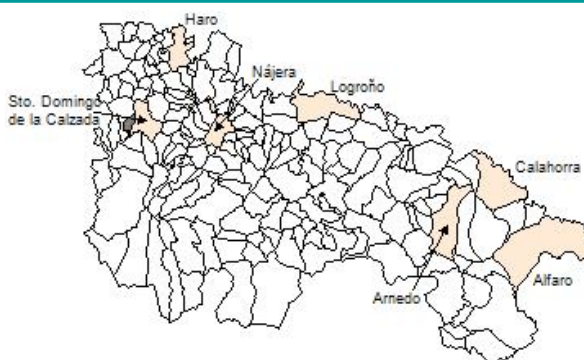
Comunidad Autónoma de La Rioja



Gobierno de La Rioja
Consejería de
Administración Pública
y Hacienda



Instituto
de Estadística
de La Rioja



1. Datos Generales

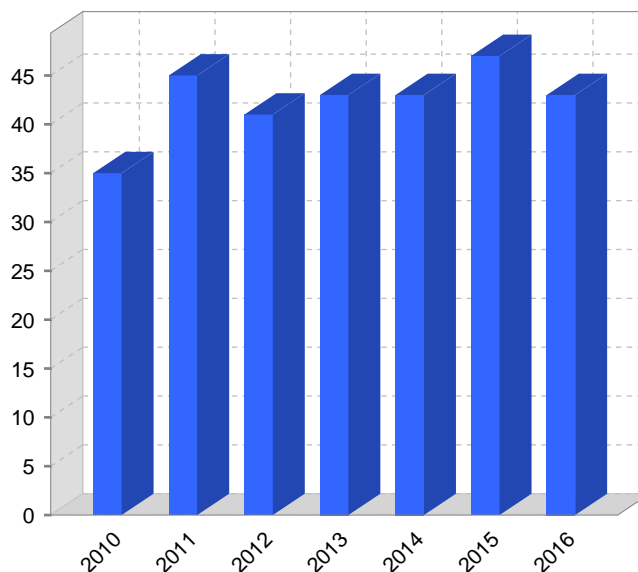
Código INE	26055	Superficie municipal (Km ²)	8,41
Municipio	Corporales	Altitud máxima del núcleo principal del municipio (m)	736
Partido judicial	Haro	Distancia a la capital	50
Zona de salud	Santo Domingo de la Calzada	Número de núcleos	4

2. Evolución Demográfica

Padrón	2010	2011	2012	2013	2014	2015	2016
Total	35	45	41	43	43	47	43
Hombres	20	23	21	23	24	25	23
Mujeres	15	22	20	20	19	22	20
Densidad	4,2	5,3	4,9	5,1	5,1	5,6	5,1

Padrón municipal de habitantes

Censo	1991	2001	2011
Total	72	53	41
Hombres	37	28	22
Mujeres	35	25	19
Extranjeros			1



3. Pirámide, índices y tasas de Población (1/1/2016)



4. Movimiento Natural de la Población

	2010	2011	2012	2013	2014	2015
Nacimientos						
Defunciones	1	2	1	3		2
Matrimonios						
Crecimiento vegetativo	-1	-2	-1	-3		-2
Tasa bruta de mortalidad	25,00	46,51	23,81	69,77		44,44
Tasa bruta de natalidad						
Tasa bruta de nupcialidad						

5. Mercado Laboral. (a 31 de marzo)

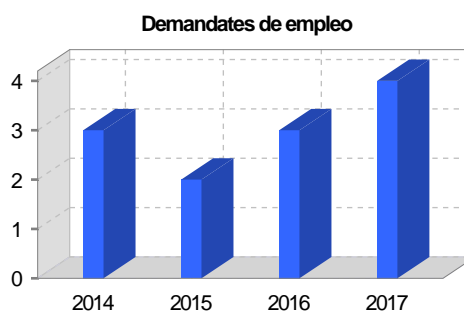
Afiliados en alta laboral en la Seguridad Social (2017)

Total	Régimen general y otros	Autónomo no agrario	Autónomo agrario (SETA)
6	2	3	1

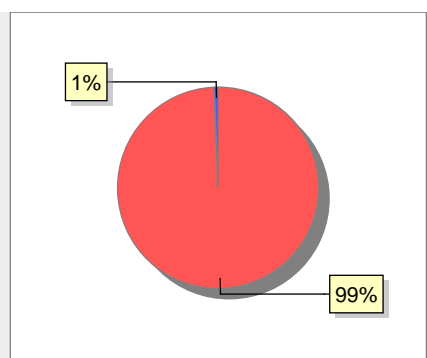
Contratos	2014	2015	2016	2017
Total				
Hombres				



Paro registrado	2014	2015	2016	2017
Total	3	2	3	4
Hombres	2	1	2	2
Mujeres	1	1	1	2



6. Catastro



● Superficie rústica (Ha.)	827,87
● Superficie urbana (Ha.)	5,38

Titulares 2016

Urbano	130
Rústico	310
Urbano/Rústico	377

Unidades Rústicas 2015

Parcelas	513
Subparcelas	593

Valor Catastral Rústico 2015

Valor (Miles de Euros)	903,62
------------------------	--------

Valor Catastral Urbano 2015 (Miles de Euros)

Valor catastral del suelo	491,01
Valor catastral de la construcción	1.019,14

Unidades Urbanas 2015

Industrial	95
Residencial	51
Equipamiento	5
Suelo vacante	63
Edificio Singular	1

Superficie Urbana 2015

Superficie edificada	2,81
Superficie sin edificar	2,57

7. Ganadería - 2016

	Cabezas ganaderas	Unidades ganaderas
Aves		
Gallinas		
Pollos		
Bovinos		
Terneros de cebo		
Vacas de carne		
Vacas de ordeño		
Conejas		
Conejas		
Ovinos y Caprinos		
Cabras		
Ovejas		
Porcinos		
Cerdas		
Cerdos de cebo		

SIN DATOS

8. Distribución General del Terreno - 2016

	Total	Regadío	Secano
Total Municipal	841	7	834
Tierras de cultivo	578	7	571
Barbecho y otras tierras	61	2	59
Cultivos herbáceos	516	5	511
Cultivos leñosos	1		1
Tierras para pastos	21		21
Pastizales	21		21
Prados naturales			
Terreno forestal	167		167
Monte abierto			
Monte leñoso	35		35
Monte maderable	132		132
Otras superficies	75		75
Erial a pastos	24		24
Espartizal			
Ríos y lagos	9		9
Superficie no agrícola	38		38
Terreno improductivo	4		4

9%
20%
2%
69%

● Tierras de cultivo 578 ● Tierras para pastos 21 ● Terreno forestal 167
● Otras superficies 75

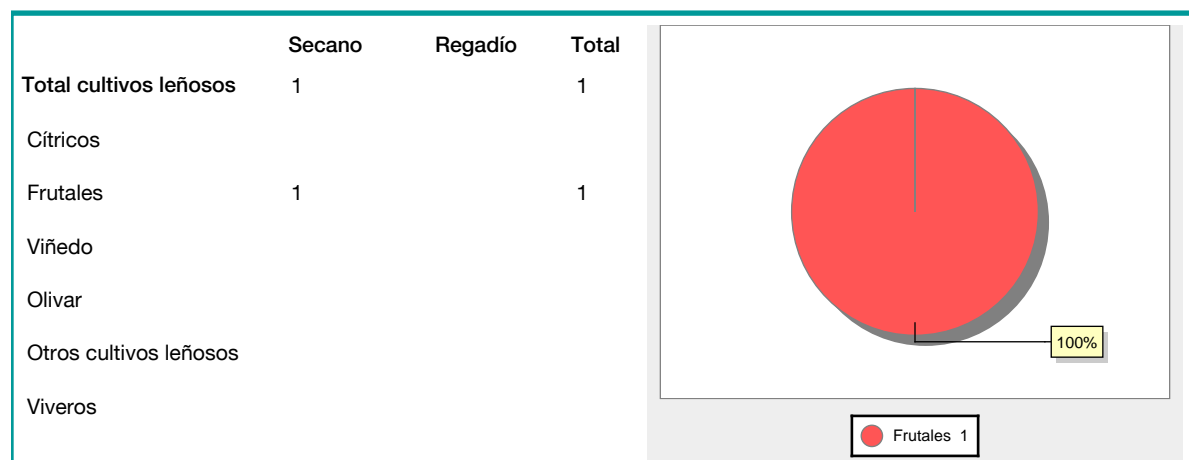
9. Distribución de cultivos herbáceos (Ha.) - 2016

	Secano	Regadío	Total
Total cultivos herbáceos	511	5	516
Cereales grano	480		480
Leguminosas grano			
Patata		4	4
Cultivos industriales	30		30
Flores y plantas			
Cultivos forrajeros	1		1
Hortalizas		1	1

0%
0%
1%
99%

● Cereales grano 480 ● Patata 4 ● Cultivos forrajeros 1
● Hortalizas 1

10. Distribución de cultivos leñosos (Ha.) - 2016



11. Parque de Vehículos

	2008	2009	2010	2011	2012	2013	2014	2015	2016
Total vehículos	40	35	33	31	34	30	34	34	35
Automóviles	31	27	25	23	25	22	26	27	27
Motos	0	0	0	0	0	0	1	1	2
Furgonetas y Camiones	9	8	8	8	9	7	5	5	5
Autobuses	0	0	0	0	0	0	0	0	0
Tractores industriales	0	0	0	0	0	0	0	0	0
Otros vehículos	0	0	0	0	0	1	2	1	1

12. Entidades Financieras

	2011	2012	2013	2014	2015	2016
Entidades financieras de Depósito	0	0	0	0	0	0
Entidades Financieras de Crédito	0	0	0	0	0	0

13. Salud

	2012	2013	2014	2015	2016
Centros de salud	0	0	0	0	0
Consultorios	1	1	1	1	1
Farmacias	0	0	0	0	0
Botiquines	0	0	0	0	0

14. Espacios Deportivos

	2015	2016
Campos de tiro	0	0
Campos de golf	0	0
Campos de futbol	0	0
Rocodromos	0	0
Pistas de petanca	0	0
Pistas de padel	0	0
Pistas de atletismo	0	0
Piscinas cubiertas	0	0
Pistas de squash	0	0
Pistas polideportivas	0	0
Pistas de tenis	0	0
Piscinas al aire libre	0	0
Pabellones polideportivos	0	0
Pabellones con fronton	0	0
Frontones	0	0

15. Turismo - 2017

	Establecimientos	Habitaciones	Plazas
Hoteles			
Casas rurales	1	6	12
Restaurantes			
Hostales			
Pensiones			
Turismo activo			
Agencias de viajes			
Apartamentos			
Campings			
Albergues turísticos			
Empresas organizadoras de congresos y reuniones			

16. Conectividad: Banda ancha Fija

Entidad Municipal	Caudal de Bajada	Fibra optica de centralita	Fibra optica hasta el Hogar
Corporales	<1Mb	NO	NO

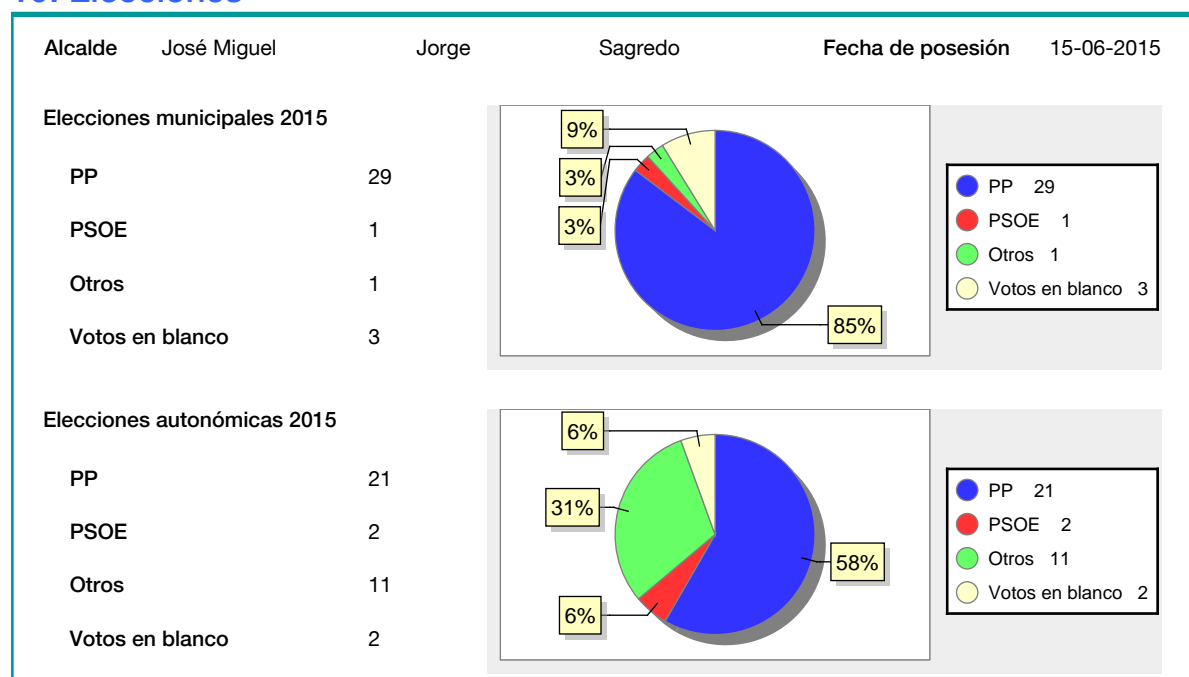
17. Conectividad: Banda ancha Movil

Entidad Municipal	Caudal de Bajada	UMTS
Corporales		NO

18. Presupuestos Municipales



19. Elecciones



20. Educación - Curso 2016 / 2017 - Centros públicos

Educación Infantil 2º Ciclo, Primaria y Especial		ESO, Bachillerato y Ciclos Formativos	
Institución educativa		Institución educativa	
CRA	Sin centro rural agrupado	Centros	0
Colegios	0	Alumnado	
Alumnado		ESO	0
Alumnos	0	Bachillerato	0
		Ciclos Formativos	0
<div style="border: 1px solid black; padding: 20px; width: fit-content; margin: 0 auto;"> <p>SIN DATOS</p> </div>			

21. Educación - Curso 2016 / 2017 - Centros privados

Educación Infantil 2º Ciclo, Primaria y Especial		ESO, Bachillerato y Ciclos Formativos	
Institución educativa		Institución educativa	
Colegios	0	Centros	0
Alumnado		Alumnado	
Alumnos	0	ESO	0
		Bachillerato	0
		Ciclos Formativos	0
<div style="border: 1px solid black; padding: 20px; width: fit-content; margin: 0 auto;"> <p>SIN DATOS</p> </div>			