

## Ficha Municipal - 2017

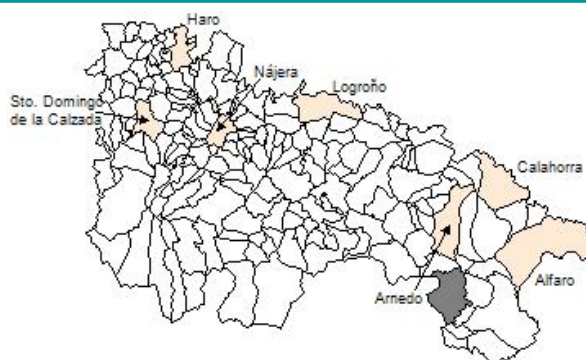
### Comunidad Autónoma de La Rioja



Gobierno de La Rioja  
Consejería de  
Administración Pública  
y Hacienda



Instituto  
de Estadística  
de La Rioja



## 1. Datos Generales

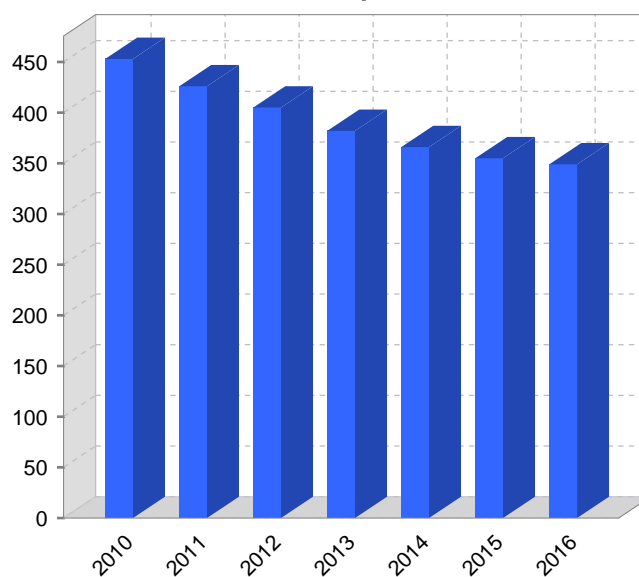
Código INE	26054	Superficie municipal (Km <sup>2</sup> )	80,54
Municipio	Cornago	Altitud máxima del núcleo principal del municipio (m)	757
Partido judicial	Calahorra	Distancia a la capital	85
Zona de salud	Cervera del Río Alhama	Número de núcleos	4

## 2. Evolución Demográfica

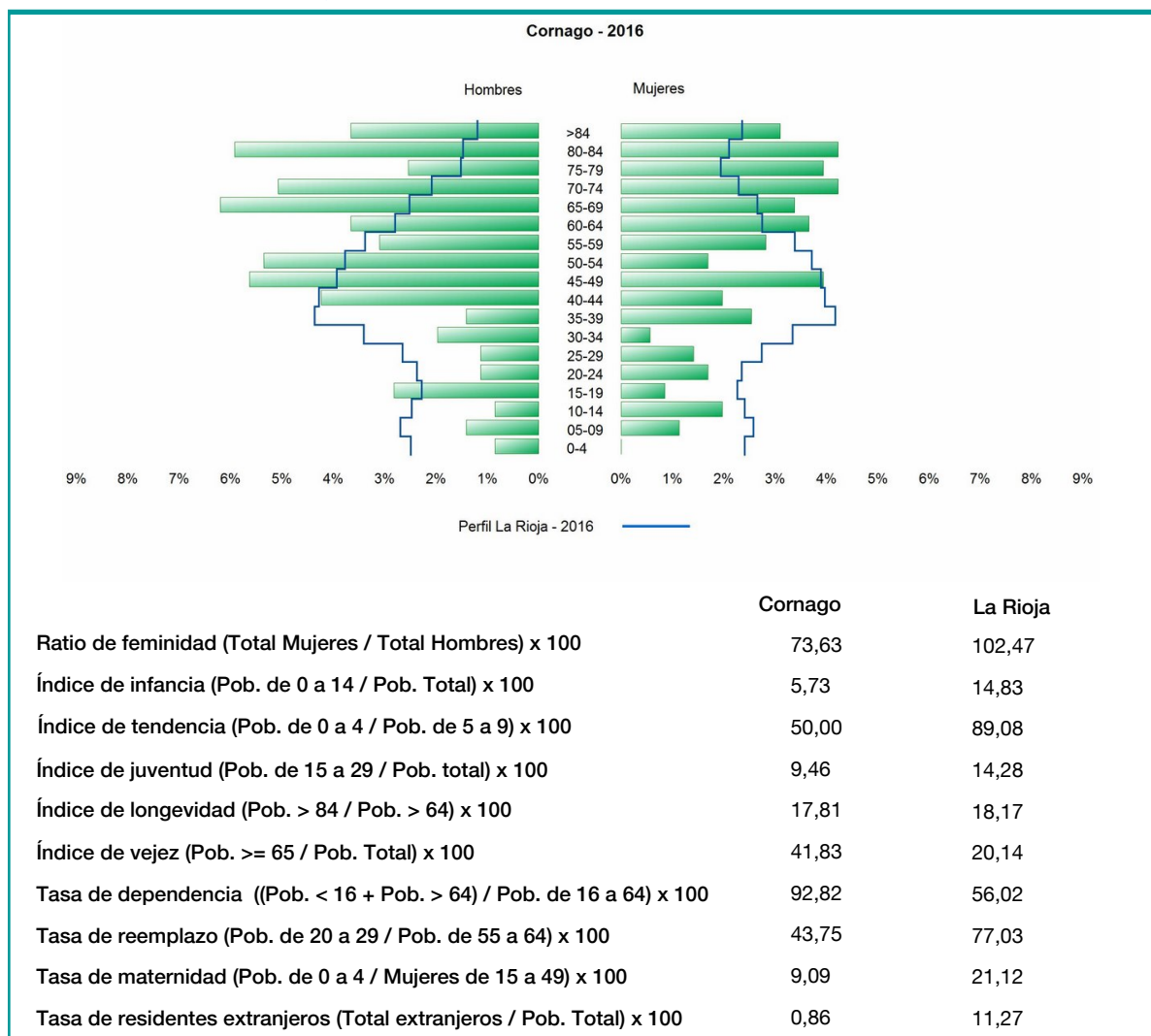
Padrón	2010	2011	2012	2013	2014	2015	2016
Total	453	426	405	382	366	355	349
Hombres	254	241	227	217	206	202	201
Mujeres	199	185	178	165	160	153	148
Densidad	5,6	5,3	5,0	4,7	4,5	4,4	4,3

Padrón municipal de habitantes

Censo	1991	2001	2011
Total	712	560	408
Hombres	393	310	231
Mujeres	319	250	177
Extranjeros		10	6



### 3. Pirámide, índices y tasas de Población (1/1/2016)



### 4. Movimiento Natural de la Población

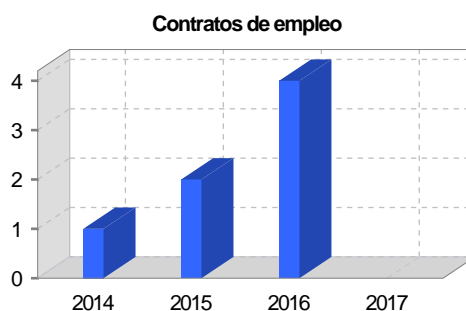
	2010	2011	2012	2013	2014	2015
Nacimientos		1	1	1		1
Defunciones	13	6	9	8	11	6
Matrimonios		1	1		1	
Crecimiento vegetativo	-13	-5	-8	-7	-11	-5
Tasa bruta de mortalidad	29,58	14,44	22,87	21,39	30,51	17,05
Tasa bruta de natalidad		2,41	2,54	2,67		2,84
Tasa bruta de nupcialidad		2,41	2,54		2,77	

## 5. Mercado Laboral. (a 31 de marzo)

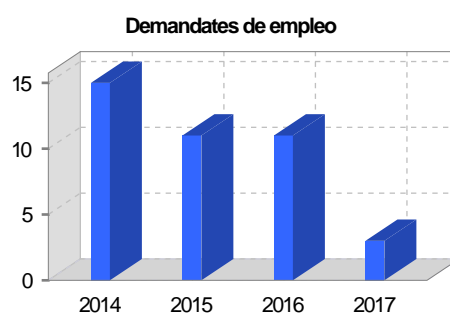
### Afiliados en alta laboral en la Seguridad Social (2017)

Total	Régimen general y otros	Autónomo no agrario	Autónomo agrario (SETA)
56	23	14	19

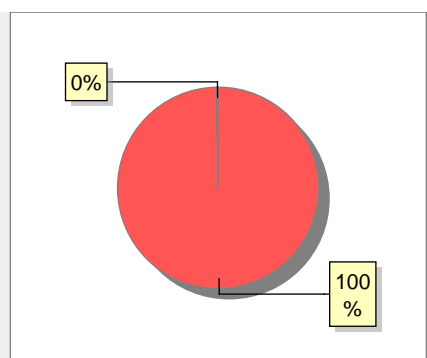
Contratos	2014	2015	2016	2017
Total	1	2	4	
Hombres		1	3	
Mujeres	1	1	1	



Paro registrado	2014	2015	2016	2017
Total	15	11	11	3
Hombres	8	7	7	2
Mujeres	7	4	4	1



## 6. Catastro



- Superficie rústica (Ha.) 8.067,9
- Superficie urbana (Ha.) 21,07

### Titulares 2016

Urbano	856
Rústico	1.750
Urbano/Rústico	2.149

### Unidades Rústicas 2015

Parcelas	15.612
Subparcelas	17.243

### Valor Catastral Rústico 2015

Valor (Miles de Euros)	3.900,01
------------------------	----------

### Valor Catastral Urbano 2015 (Miles de Euros)

Valor catastral del suelo	10.480,91
Valor catastral de la construcción	10.093,19

### Unidades Urbanas 2015

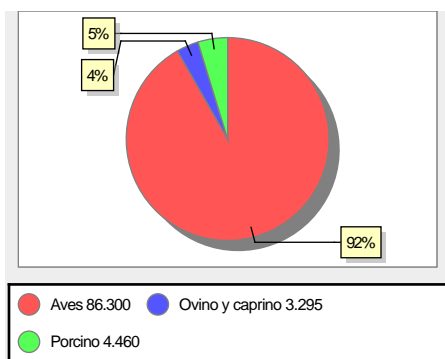
Industrial	424
Residencial	478
Terciario y comercial	26
Equipamiento	9
Suelo vacante	349
Edificio Singular	2

### Superficie Urbana 2015

Superficie edificada	10,99
Superficie sin edificar	10,08

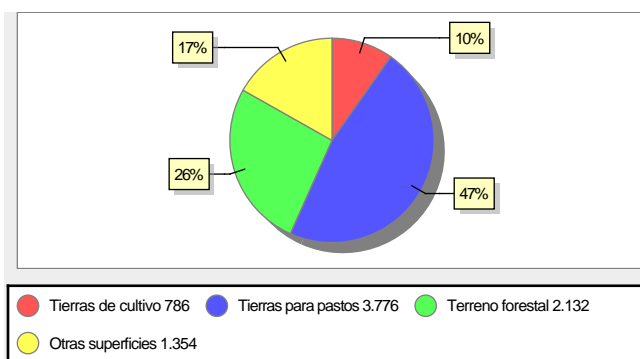
### 7. Ganadería - 2016

	Cabezas ganaderas	Unidades ganaderas
<b>Aves</b>	86.300	431,50
Gallinas		
Pollos	86.300	431,50
<b>Bovinos</b>		
Terberos de cebo		
Vacas de carne		
Vacas de ordeño		
<b>Conejas</b>		
Conejas		
<b>Ovinos y Caprinos</b>	3.295	494,25
Cabras	238	35,70
Ovejas	3.057	458,55
<b>Porcinos</b>	4.460	713,60
Cerdas		
Cerdos de cebo	4.460	713,60



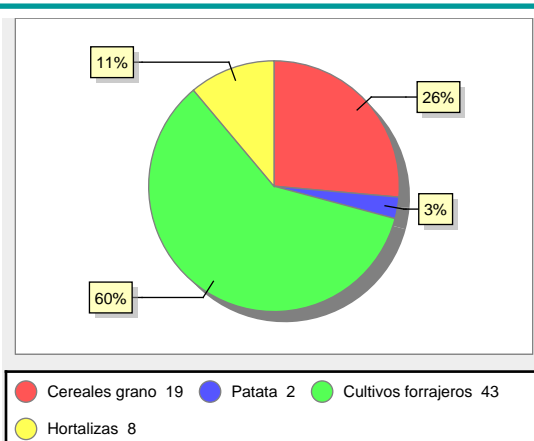
### 8. Distribución General del Terreno - 2016

	Total	Regadío	Secano
<b>Total Municipal</b>	8.048	132	7.916
<b>Tierras de cultivo</b>	786	128	658
Barbecho y otras tierras	252	5	247
Cultivos herbáceos	72	30	42
Cultivos leñosos	462	93	369
<b>Tierras para pastos</b>	3.776	2	3.774
Pastizales	3.774		3.774
Prados naturales	2	2	
<b>Terreno forestal</b>	2.132	2	2.130
Monte abierto	50		50
Monte leñoso	1.158		1.158
Monte maderable	924	2	922
<b>Otras superficies</b>	1.354		1.354
Erial a pastos	1.016		1.016
Espartizal			
Ríos y lagos	117		117
Superficie no agrícola	192		192
Terreno improductivo	29		29

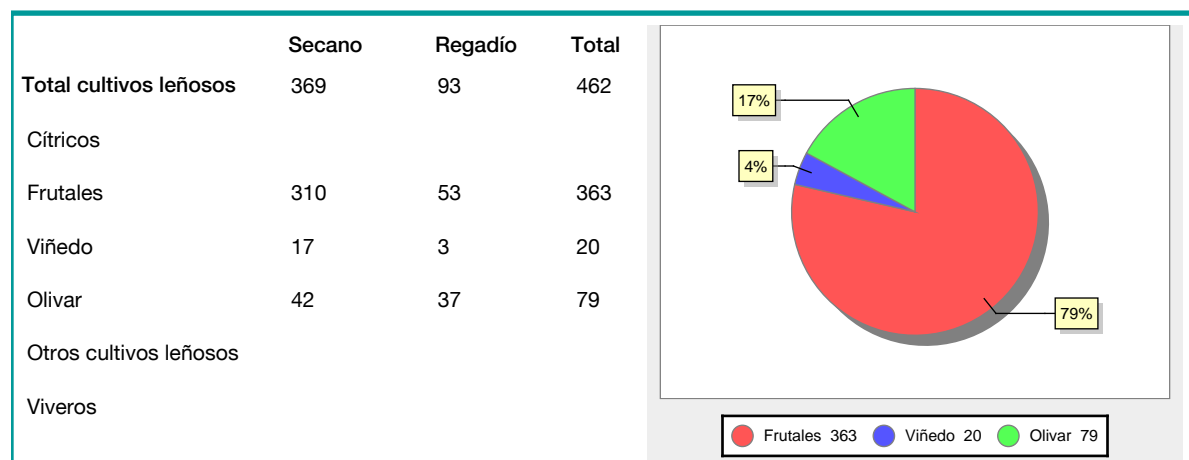


### 9. Distribución de cultivos herbáceos (Ha.) - 2016

	Secano	Regadío	Total
<b>Total cultivos herbáceos</b>	42	30	72
Cereales grano	15	4	19
Leguminosas grano			
Patata		2	2
Cultivos industriales			
Flores y plantas			
Cultivos forrajeros	27	16	43
Hortalizas		8	8



## 10. Distribución de cultivos leñosos (Ha.) - 2016



## 11. Parque de Vehículos

	2008	2009	2010	2011	2012	2013	2014	2015	2016
Total vehículos	283	288	290	287	282	279	279	282	286
Automóviles	172	168	171	170	167	162	163	169	175
Motos	16	17	17	17	16	16	15	15	16
Furgonetas y Camiones	82	90	87	84	82	82	79	81	77
Autobuses	0	0	0	0	0	0	0	0	0
Tractores industriales	0	0	0	0	0	0	0	0	0
Otros vehículos	13	13	15	16	17	19	22	17	18

## 12. Entidades Financieras

	2011	2012	2013	2014	2015	2016
Entidades financieras de Depósito	1	1	1	0	0	0
Entidades Financieras de Crédito	0	0	0	0	0	0

## 13. Salud

	2012	2013	2014	2015	2016
Centros de salud	0	0	0	0	0
Consultorios	1	1	1	1	1
Farmacias	1	1	1	1	1
Botiquines	0	0	0	0	0

## 14. Espacios Deportivos

	2015	2016
Campos de tiro	0	0
Campos de golf	0	0
Campos de futbol	0	0
Rocodromos	0	0
Pistas de petanca	0	0
Pistas de padel	0	0
Pistas de atletismo	0	0
Piscinas cubiertas	0	0
Pistas de squash	0	0
Pistas polideportivas	2	2
Pistas de tenis	0	0
Piscinas al aire libre	1	1
Pabellones polideportivos	0	0
Pabellones con fronton	0	0
Frontones	1	1

## 15. Turismo - 2017

	Establecimientos	Habitaciones	Plazas
Hoteles			
Casas rurales	1	3	6
Restaurantes	1		32
Hostales			
Pensiones			
Turismo activo			
Agencias de viajes			
Apartamentos			
Campings			
Albergues turísticos			
Empresas organizadoras de congresos y reuniones			

## 16. Conectividad: Banda ancha Fija

Entidad Municipal	Caudal de Bajada	Fibra optica de centralita	Fibra optica hasta el Hogar
Cornago	30 Mb	SI	NO

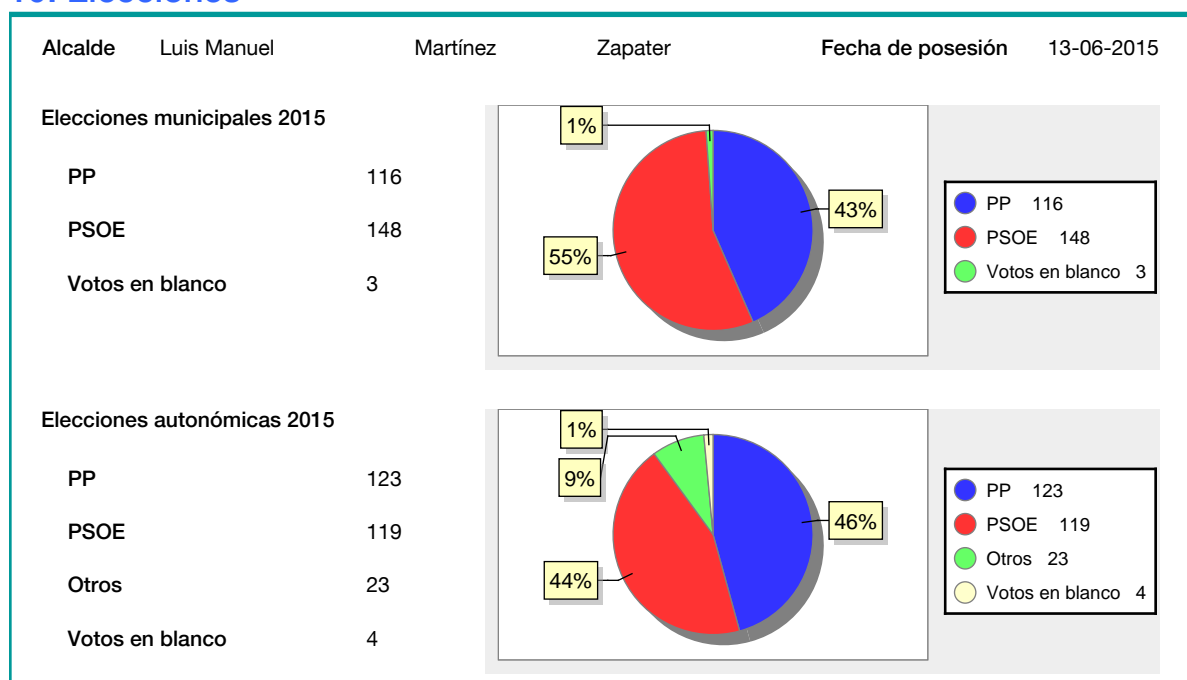
## 17. Conectividad: Banda ancha Movil

Entidad Municipal	Caudal de Bajada	UMTS
Cornago	6 Mb	SI

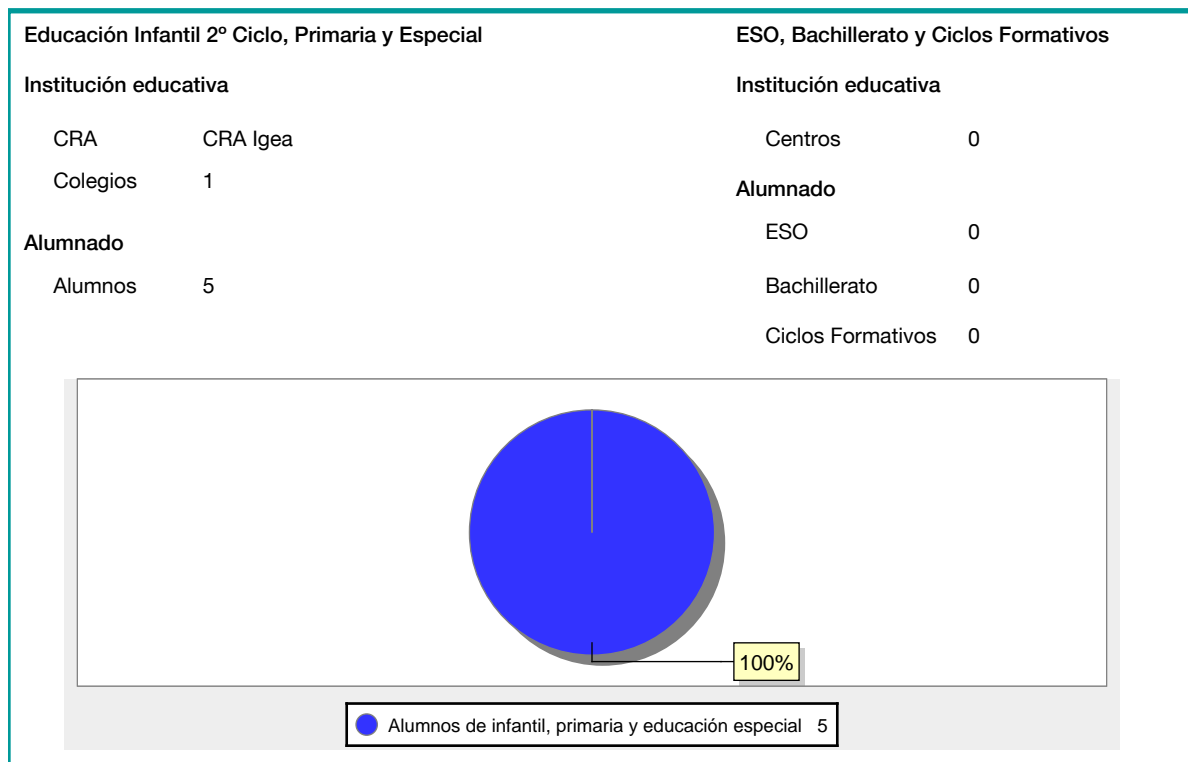
## 18. Presupuestos Municipales



## 19. Elecciones



## 20. Educación - Curso 2016 / 2017 - Centros públicos



## 21. Educación - Curso 2016 / 2017 - Centros privados

