

Ficha Municipal - 2017

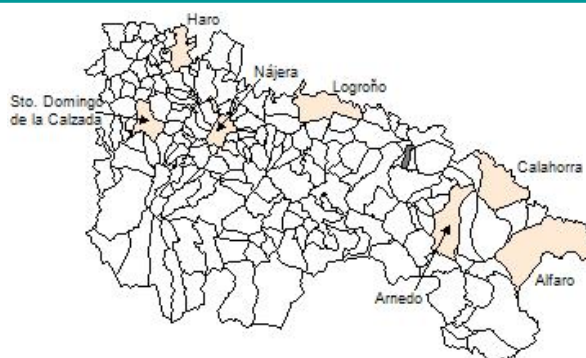
Comunidad Autónoma de La Rioja



Gobierno de La Rioja
Consejería de
Administración Pública
y Hacienda



Instituto
de Estadística
de La Rioja



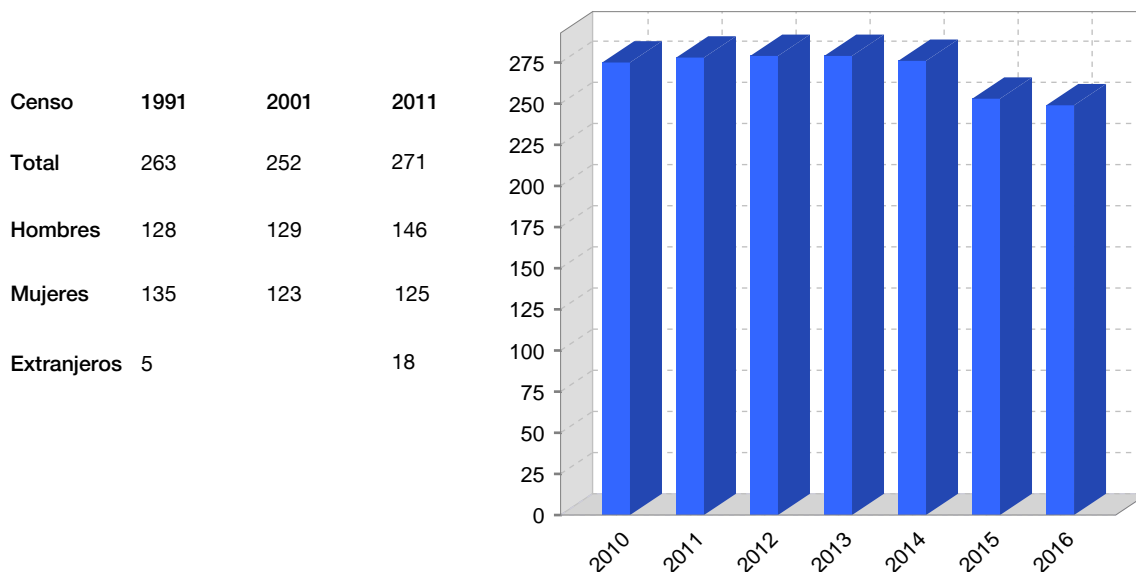
1. Datos Generales

Código INE	26053	Superficie municipal (Km ²)	8,2
Municipio	Corera	Altitud máxima del núcleo principal del municipio (m)	522
Partido judicial	Calahorra	Distancia a la capital	28
Zona de salud	Murillo de río Leza	Número de núcleos	2

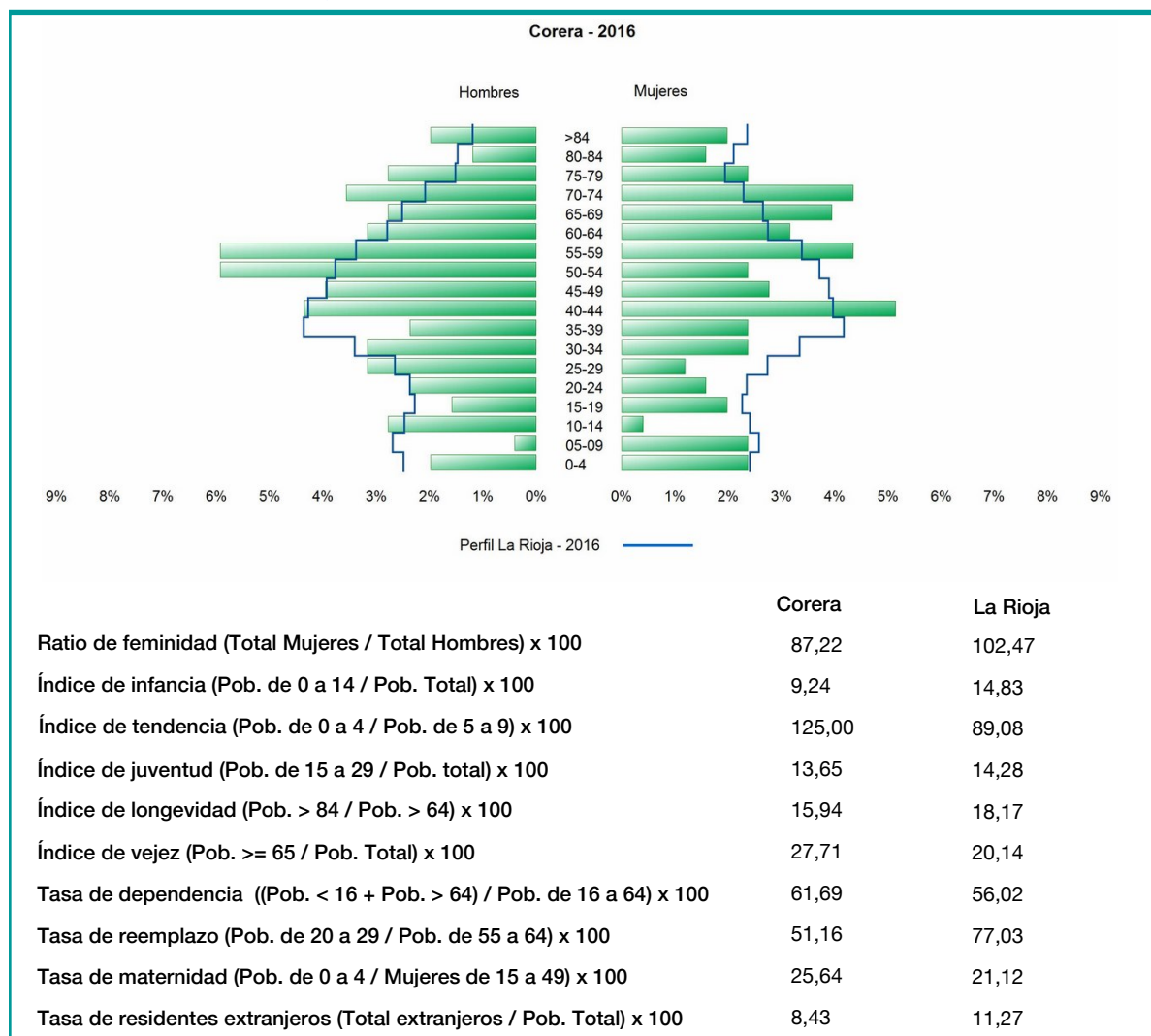
2. Evolución Demográfica

Padrón	2010	2011	2012	2013	2014	2015	2016
Total	275	278	279	279	276	253	249
Hombres	146	147	151	153	149	135	133
Mujeres	129	131	128	126	127	118	116
Densidad	33,6	33,9	34,0	34,0	33,7	30,9	30,4

Padrón municipal de habitantes



3. Pirámide, índices y tasas de Población (1/1/2016)



4. Movimiento Natural de la Población

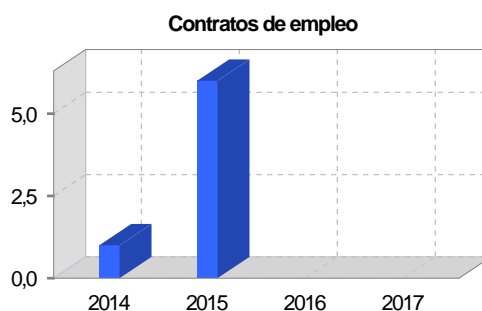
	2010	2011	2012	2013	2014	2015
Nacimientos	2	3	2		3	1
Defunciones	2	1	2	5	3	5
Matrimonios		1	1		1	
Crecimiento vegetativo	0	2	0	-5	0	-4
Tasa bruta de mortalidad	7,23	3,59	7,17	18,02	11,34	19,92
Tasa bruta de natalidad	7,23	10,77	7,17		11,34	3,98
Tasa bruta de nupcialidad		3,59	3,58		3,78	

5. Mercado Laboral. (a 31 de marzo)

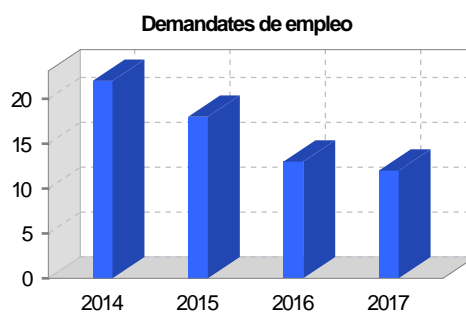
Afiliados en alta laboral en la Seguridad Social (2017)

Total	Régimen general y otros	Autónomo no agrario	Autónomo agrario (SETA)
42	17	11	14

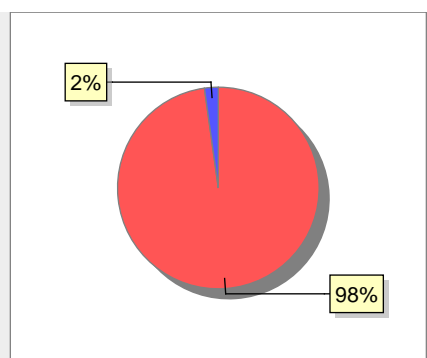
Contratos	2014	2015	2016	2017
Total	1	6		
Hombres	1	1		
Mujeres		5		



Paro registrado	2014	2015	2016	2017
Total	22	18	13	12
Hombres	12	9	7	6
Mujeres	10	9	6	6



6. Catastro



● Superficie rústica (Ha.)	822,11
● Superficie urbana (Ha.)	18,56

Titulares 2016

Urbano	472
Rústico	562
Urbano/Rústico	799

Unidades Rústicas 2015

Parcelas	2.262
Subparcelas	2.647

Valor Catastral Rústico 2015

Valor (Miles de Euros)	1.085,69
------------------------	----------

Valor Catastral Urbano 2015 (Miles de Euros)

Valor catastral del suelo	3.900,92
Valor catastral de la construcción	10.897,25

Unidades Urbanas 2015

Industrial	146
Residencial	261
Terciario y comercial	16
Equipamiento	7
Suelo vacante	101

Superficie Urbana 2015

Superficie edificada	12,42
Superficie sin edificar	6,14

7. Ganadería - 2016

	Cabezas ganaderas	Unidades ganaderas
Aves		
Gallinas		
Pollos		
Bovinos		
Terneros de cebo		
Vacas de carne		
Vacas de ordeño		
Conejas		
Conejas		
Ovinos y Caprinos		
Cabras		
Ovejas		
Porcinos		
Cerdas		
Cerdos de cebo		

SIN DATOS

8. Distribución General del Terreno - 2016

	Total	Regadío	Secano
Total Municipal	820	206	614
Tierras de cultivo	635	197	438
Barbecho y otras tierras	107	10	97
Cultivos herbáceos	210	71	139
Cultivos leñosos	318	116	202
Tierras para pastos	28		28
Pastizales	28		28
Prados naturales			
Terreno forestal	66	9	57
Monte abierto			
Monte leñoso	32		32
Monte maderable	34	9	25
Otras superficies	91		91
Erial a pastos	29		29
Espartizal			
Ríos y lagos	10		10
Superficie no agrícola	42		42
Terreno improductivo	10		10

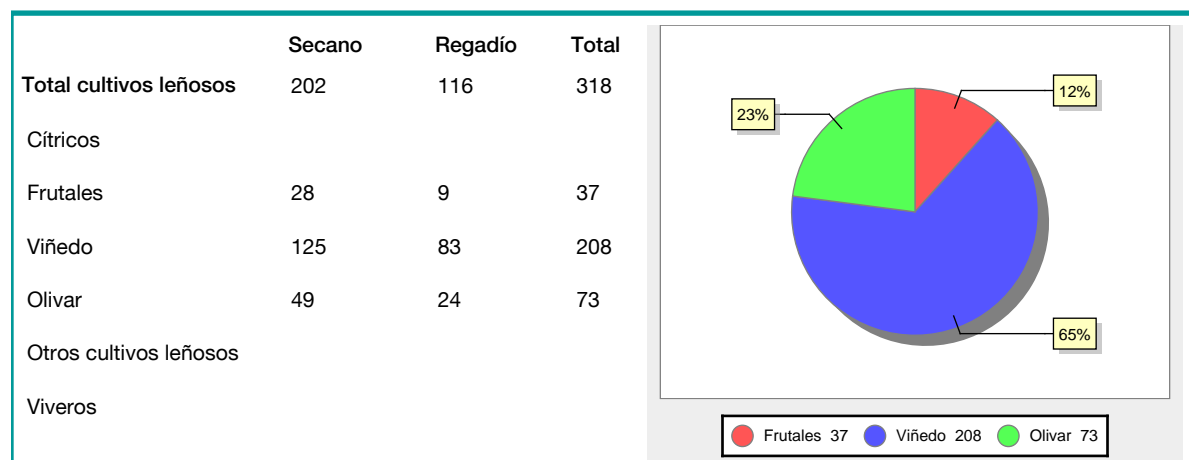
● Tierras de cultivo 635
 ● Tierras para pastos 28
 ● Terreno forestal 66
 ● Otras superficies 91

9. Distribución de cultivos herbáceos (Ha.) - 2016

	Secano	Regadío	Total
Total cultivos herbáceos	139	71	210
Cereales grano	135	64	199
Leguminosas grano			
Patata		2	2
Cultivos industriales			
Flores y plantas			
Cultivos forrajeros	4	1	5
Hortalizas		4	4

● Cereales grano 199
 ● Patata 2
 ● Cultivos forrajeros 5
 ● Hortalizas 4

10. Distribución de cultivos leñosos (Ha.) - 2016



11. Parque de Vehículos

	2008	2009	2010	2011	2012	2013	2014	2015	2016
Total vehículos	210	219	221	231	228	243	255	250	254
Automóviles	149	151	156	166	165	175	186	179	179
Motos	9	10	10	10	10	14	14	14	16
Furgonetas y Camiones	46	50	49	48	46	48	48	51	53
Autobuses	0	0	0	0	0	0	0	0	0
Tractores industriales	0	0	0	0	0	0	0	0	0
Otros vehículos	6	8	6	7	7	6	7	6	6

12. Entidades Financieras

	2011	2012	2013	2014	2015	2016
Entidades financieras de Depósito	2	2	1	1	1	1
Entidades Financieras de Crédito	0	0	0	0	0	0

13. Salud

	2012	2013	2014	2015	2016
Centros de salud	0	0	0	0	0
Consultorios	1	1	1	1	1
Farmacias	1	1	1	1	1
Botiquines	0	0	0	0	0

14. Espacios Deportivos

	2015	2016
Campos de tiro	0	0
Campos de golf	0	0
Campos de futbol	0	0
Rocodromos	0	0
Pistas de petanca	0	0
Pistas de padel	0	0
Pistas de atletismo	0	0
Piscinas cubiertas	0	0
Pistas de squash	0	0
Pistas polideportivas	0	0
Pistas de tenis	0	0
Piscinas al aire libre	0	0
Pabellones polideportivos	0	0
Pabellones con fronton	0	0
Frontones	1	1

15. Turismo - 2017

	Establecimientos	Habitaciones	Plazas
Hoteles			
Casas rurales			
Restaurantes			
Hostales			
Pensiones			
Turismo activo			
Agencias de viajes			
Apartamentos			
Campings			
Albergues turísticos			
Empresas organizadoras de congresos y reuniones			

16. Conectividad: Banda ancha Fija

Entidad Municipal	Caudal de Bajada	Fibra optica de centralita	Fibra optica hasta el Hogar
Corera	30 Mb	SI	NO

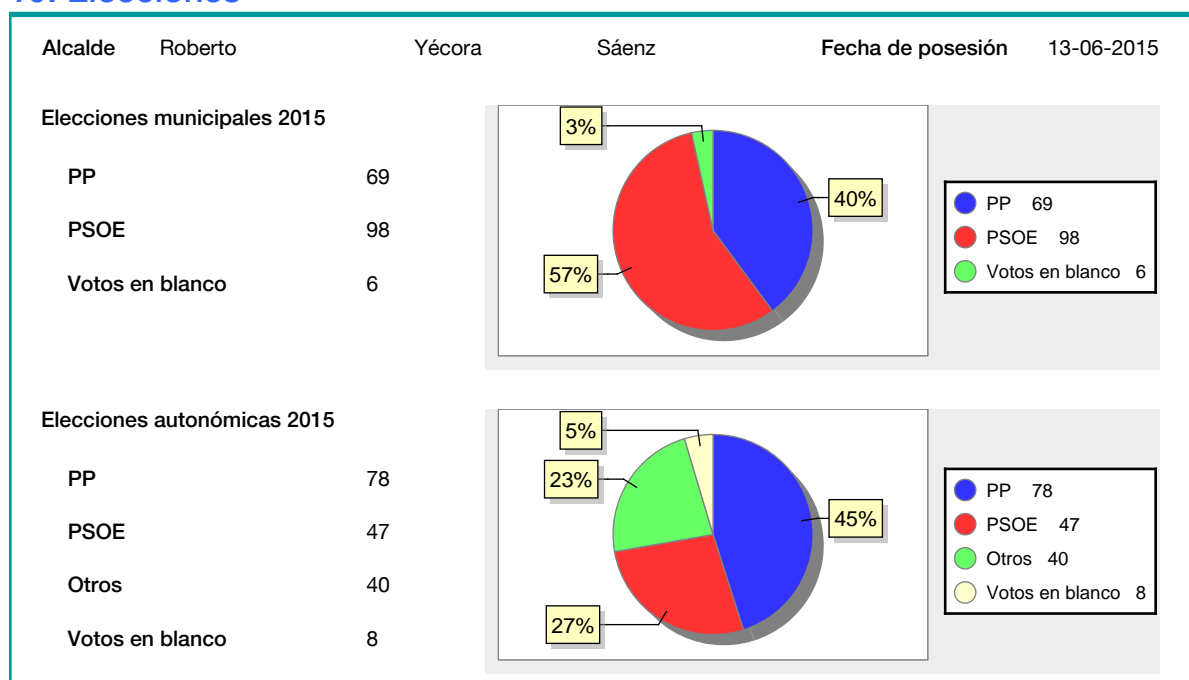
17. Conectividad: Banda ancha Movil

Entidad Municipal	Caudal de Bajada	UMTS
Corera	6 Mb	SI

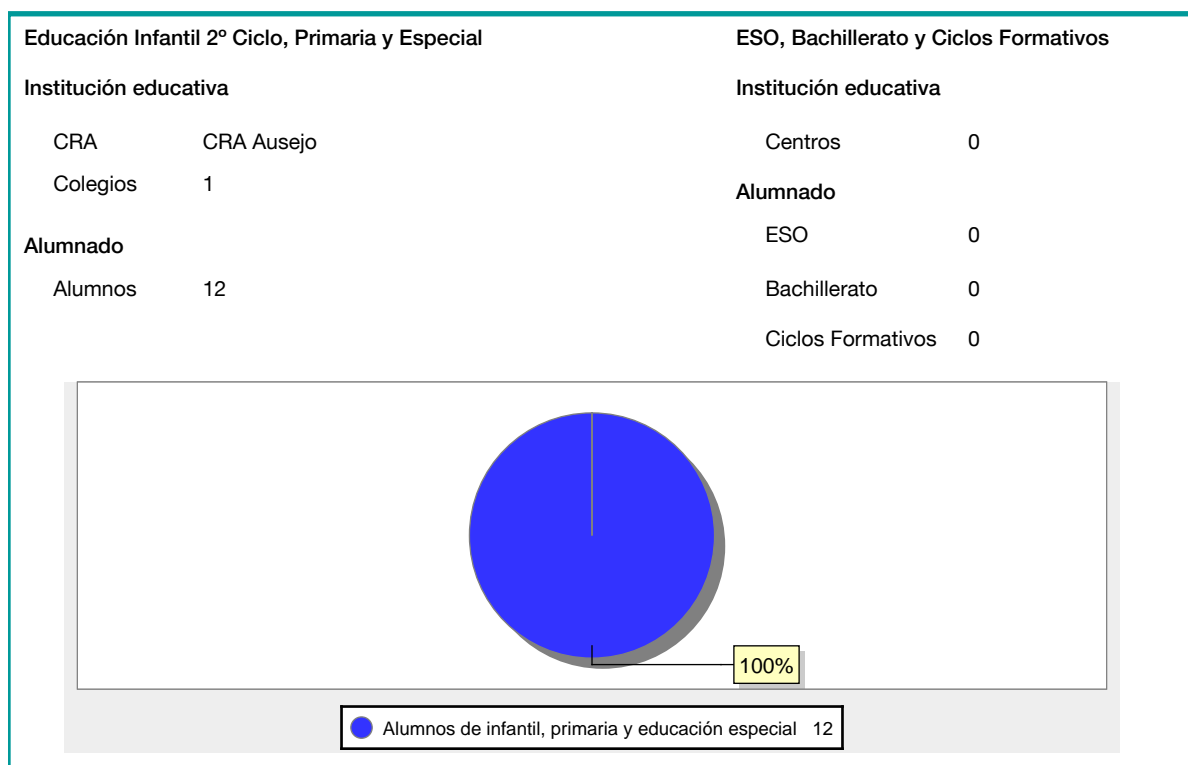
18. Presupuestos Municipales



19. Elecciones



20. Educación - Curso 2016 / 2017 - Centros públicos



21. Educación - Curso 2016 / 2017 - Centros privados

