

## Ficha Municipal - 2017

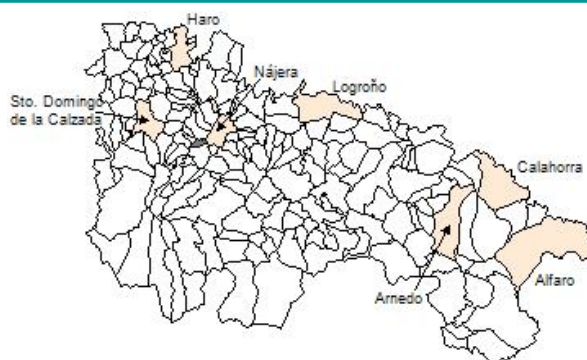
### Comunidad Autónoma de La Rioja



Gobierno de La Rioja  
Consejería de  
Administración Pública  
y Hacienda



Instituto  
de Estadística  
de La Rioja



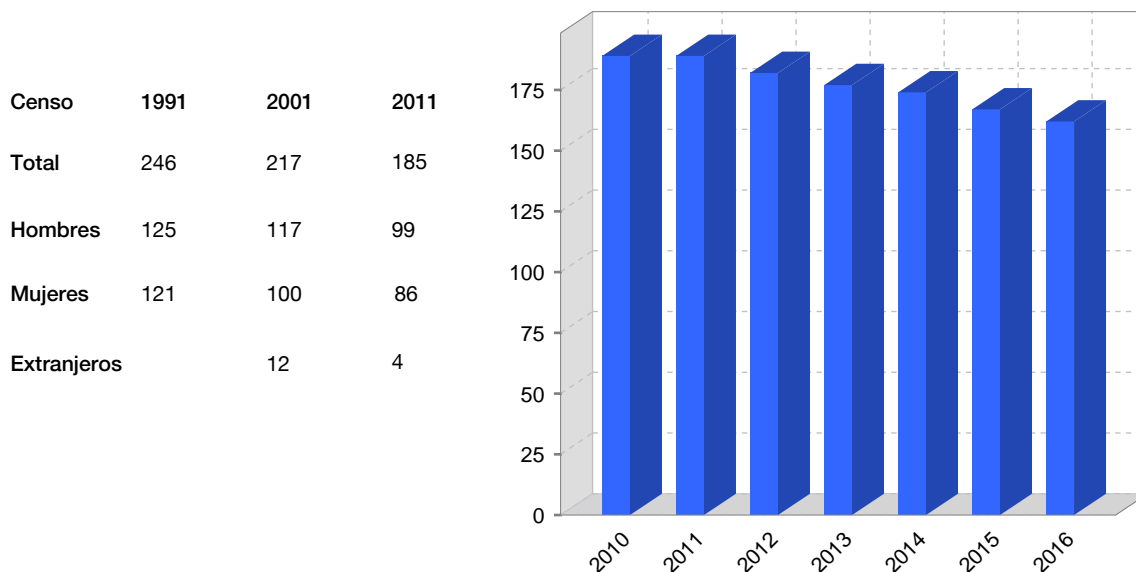
## 1. Datos Generales

Código INE	26052	Superficie municipal (Km <sup>2</sup> )	4,6
Municipio	Cordovín	Altitud máxima del núcleo principal del municipio (m)	594
Partido judicial	Logroño	Distancia a la capital	40
Zona de salud	Nájera	Número de núcleos	2

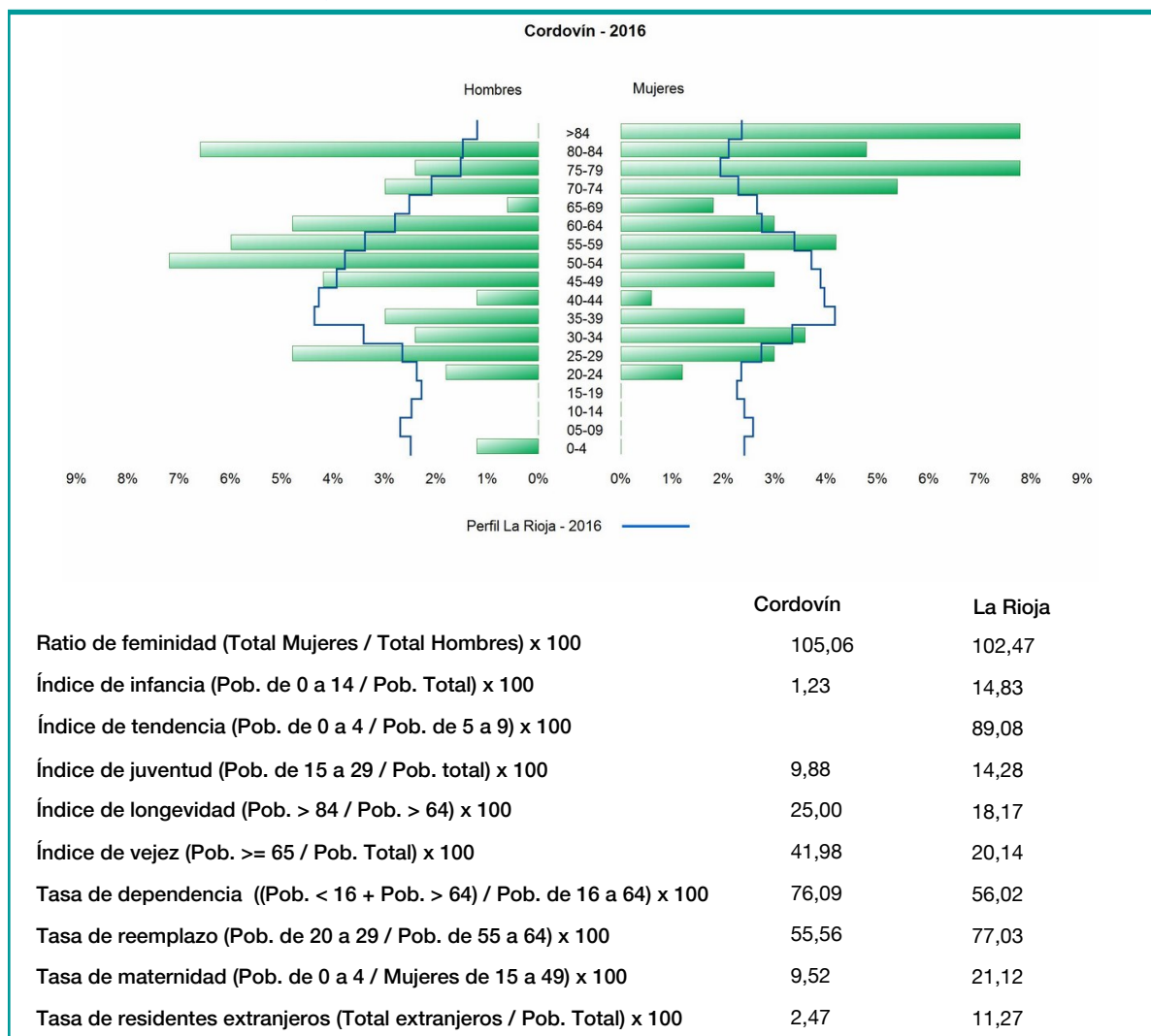
## 2. Evolución Demográfica

Padrón	2010	2011	2012	2013	2014	2015	2016
Total	189	189	182	177	174	167	162
Hombres	98	103	94	88	87	82	79
Mujeres	91	86	88	89	87	85	83
Densidad	41,1	41,1	39,6	38,5	37,9	36,3	35,2

Padrón municipal de habitantes



### 3. Pirámide, índices y tasas de Población (1/1/2016)



### 4. Movimiento Natural de la Población

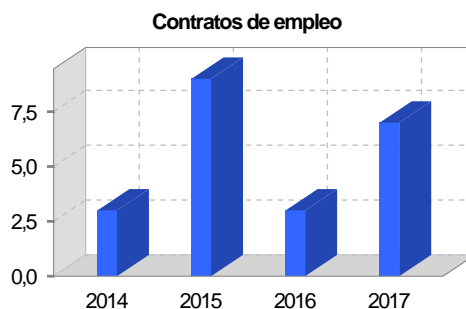
	2010	2011	2012	2013	2014	2015
Nacimientos			1		1	
Defunciones	5	9	5	6	6	5
Matrimonios						
Crecimiento vegetativo	-5	-9	-4	-6	-5	-5
Tasa bruta de mortalidad	26,46	48,52	27,86	34,19	35,19	30,40
Tasa bruta de natalidad			5,57		5,87	
Tasa bruta de nupcialidad						

## 5. Mercado Laboral. (a 31 de marzo)

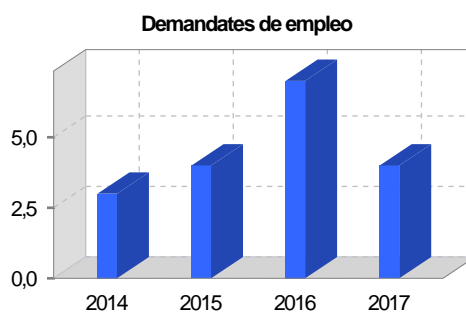
### Afiliados en alta laboral en la Seguridad Social (2017)

Total	Régimen general y otros	Autónomo no agrario	Autónomo agrario (SETA)
63	26	8	29

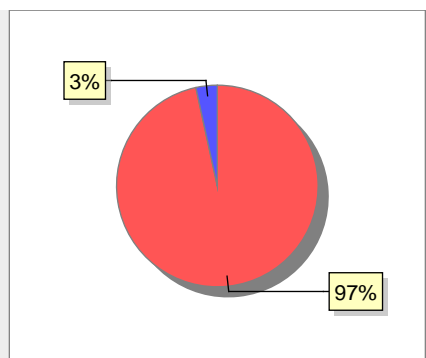
Contratos	2014	2015	2016	2017
Total	3	9	3	7
Hombres	3	7	1	6
Mujeres		2	2	1



Paro registrado	2014	2015	2016	2017
Total	3	4	7	4
Hombres	2	1	3	2
Mujeres	1	3	4	2



## 6. Catastro



● Superficie rústica (Ha.)	443,56
● Superficie urbana (Ha.)	15,72

### Titulares 2016

Urbano	332
Rústico	449
Urbano/Rústico	586

### Unidades Rústicas 2015

Parcelas	816
Subparcelas	1.182

### Valor Catastral Rústico 2015

Valor (Miles de Euros)	862,08
------------------------	--------

### Valor Catastral Urbano 2015 (Miles de Euros)

Valor catastral del suelo	4.142,77
Valor catastral de la construcción	5.456,16

### Unidades Urbanas 2015

Industrial	204
Residencial	145
Terciario y comercial	5
Equipamiento	2
Suelo vacante	242
Edificio Singular	1

### Superficie Urbana 2015

Superficie edificada	8,76
Superficie sin edificar	6,96

### 7. Ganadería - 2016

	Cabezas ganaderas	Unidades ganaderas
<b>Aves</b>		
Gallinas		
Pollos		
<b>Bovinos</b>		
Terberos de cebo		
Vacas de carne		
Vacas de ordeño		
<b>Conejas</b>		
Conejas		
<b>Ovinos y Caprinos</b>		
Cabras		
Ovejas		
<b>Porcinos</b>		
Cerdas		
Cerdos de cebo		

SIN DATOS

### 8. Distribución General del Terreno - 2016

	Total	Regadío	Secano
<b>Total Municipal</b>	459	41	418
<b>Tierras de cultivo</b>	368	40	328
Barbecho y otras tierras	23	2	21
Cultivos herbáceos	116	6	110
Cultivos leñosos	229	32	197
<b>Tierras para pastos</b>	19		19
Pastizales	19		19
Prados naturales			
<b>Terreno forestal</b>	13	1	12
Monte abierto			
Monte leñoso	11		11
Monte maderable	2	1	1
<b>Otras superficies</b>	59		59
Erial a pastos	14		14
Espartizal			
Ríos y lagos	6		6
Superficie no agrícola	38		38
Terreno improductivo	1		1

80%  
13%  
3%  
4%

● Tierras de cultivo 368   ● Tierras para pastos 19   ● Terreno forestal 13  
● Otras superficies 59

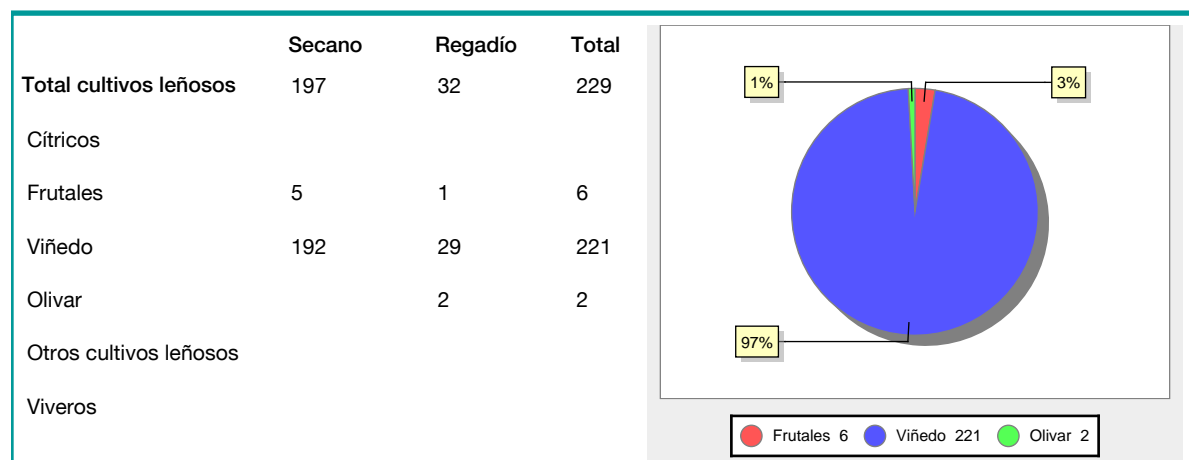
### 9. Distribución de cultivos herbáceos (Ha.) - 2016

	Secano	Regadío	Total
<b>Total cultivos herbáceos</b>	110	6	116
Cereales grano	110		110
Leguminosas grano			
Patata		5	5
Cultivos industriales			
Flores y plantas			
Cultivos forrajeros			
Hortalizas		1	1

95%  
4%  
1%

● Cereales grano 110   ● Patata 5   ● Hortalizas 1

## 10. Distribución de cultivos leñosos (Ha.) - 2016



## 11. Parque de Vehículos

	2008	2009	2010	2011	2012	2013	2014	2015	2016
Total vehículos	166	166	172	173	171	173	173	165	160
Automóviles	96	96	98	101	100	102	98	98	97
Motos	10	11	11	11	12	11	11	11	12
Furgonetas y Camiones	57	56	57	55	51	49	53	50	45
Autobuses	0	0	0	0	0	0	0	0	0
Tractores industriales	0	0	0	0	0	0	0	0	0
Otros vehículos	3	3	6	6	8	11	11	6	6

## 12. Entidades Financieras

	2011	2012	2013	2014	2015	2016
Entidades financieras de Depósito	0	0	0	0	0	0
Entidades Financieras de Crédito	0	0	0	0	0	0

## 13. Salud

	2012	2013	2014	2015	2016
Centros de salud	0	0	0	0	0
Consultorios	1	1	1	1	1
Farmacias	0	0	0	0	0
Botiquines	1	1	1	1	1

**14. Espacios Deportivos**

	2015	2016
Campos de tiro	0	0
Campos de golf	0	0
Campos de futbol	0	0
Rocodromos	0	0
Pistas de petanca	0	0
Pistas de padel	0	0
Pistas de atletismo	0	0
Piscinas cubiertas	0	0
Pistas de squash	0	0
Pistas polideportivas	0	0
Pistas de tenis	0	0
Piscinas al aire libre	0	0
Pabellones polideportivos	0	0
Pabellones con fronton	0	0
Frontones	1	1

**15. Turismo - 2017**

	Establecimientos	Habitaciones	Plazas
Hoteles			
Casas rurales	1	5	10
Restaurantes			
Hostales			
Pensiones			
Turismo activo			
Agencias de viajes			
Apartamentos			
Campings			
Albergues turísticos			
Empresas organizadoras de congresos y reuniones			

**16. Conectividad: Banda ancha Fija**

Entidad Municipal	Caudal de Bajada	Fibra optica de centralita	Fibra optica hasta el Hogar
Cordovín	4 Mb	NO	NO

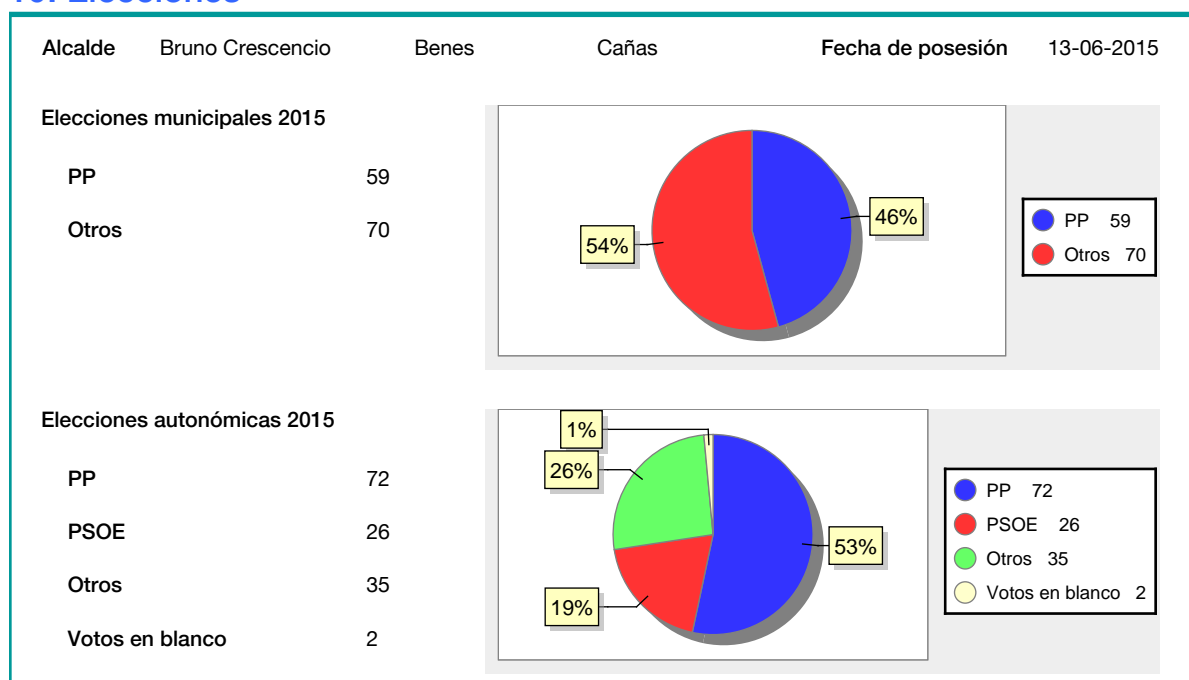
**17. Conectividad: Banda ancha Movil**

Entidad Municipal	Caudal de Bajada	UMTS
Cordovín		NO

## 18. Presupuestos Municipales



## 19. Elecciones



## 20. Educación - Curso 2016 / 2017 - Centros públicos

Educación Infantil 2º Ciclo, Primaria y Especial		ESO, Bachillerato y Ciclos Formativos	
<b>Institución educativa</b>		<b>Institución educativa</b>	
CRA	Sin centro rural agrupado	Centros	0
Colegios	0	<b>Alumnado</b>	
<b>Alumnado</b>		ESO	0
Alumnos	0	Bachillerato	0
		Ciclos Formativos	0
<div style="border: 1px solid black; padding: 20px; width: fit-content; margin: 0 auto;"> <p>SIN DATOS</p> </div>			

## 21. Educación - Curso 2016 / 2017 - Centros privados

Educación Infantil 2º Ciclo, Primaria y Especial		ESO, Bachillerato y Ciclos Formativos	
<b>Institución educativa</b>		<b>Institución educativa</b>	
Colegios	0	Centros	0
<b>Alumnado</b>		<b>Alumnado</b>	
Alumnos	0	ESO	0
		Bachillerato	0
		Ciclos Formativos	0
<div style="border: 1px solid black; padding: 20px; width: fit-content; margin: 0 auto;"> <p>SIN DATOS</p> </div>			