

Ficha Municipal - 2017

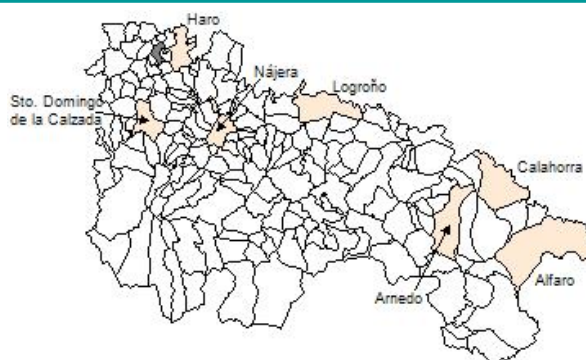
Comunidad Autónoma de La Rioja



Gobierno de La Rioja
Consejería de
Administración Pública
y Hacienda



Instituto
de Estadística
de La Rioja



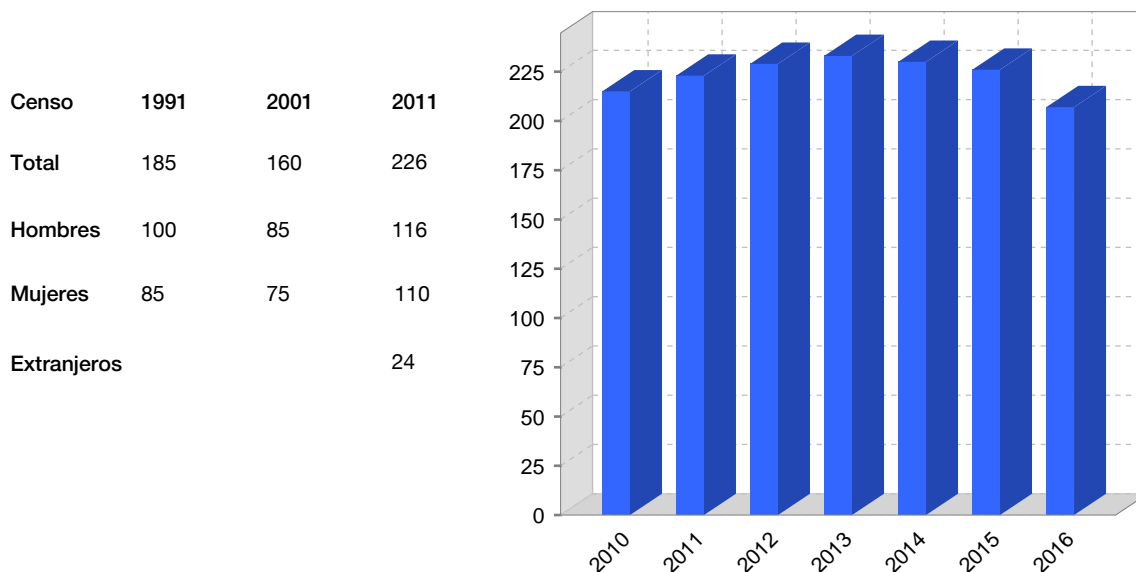
1. Datos Generales

Código INE	26049	Superficie municipal (Km ²)	9,76
Municipio	Cihuri	Altitud máxima del núcleo principal del municipio (m)	486
Partido judicial	Haro	Distancia a la capital	49
Zona de salud	Haro	Número de núcleos	2

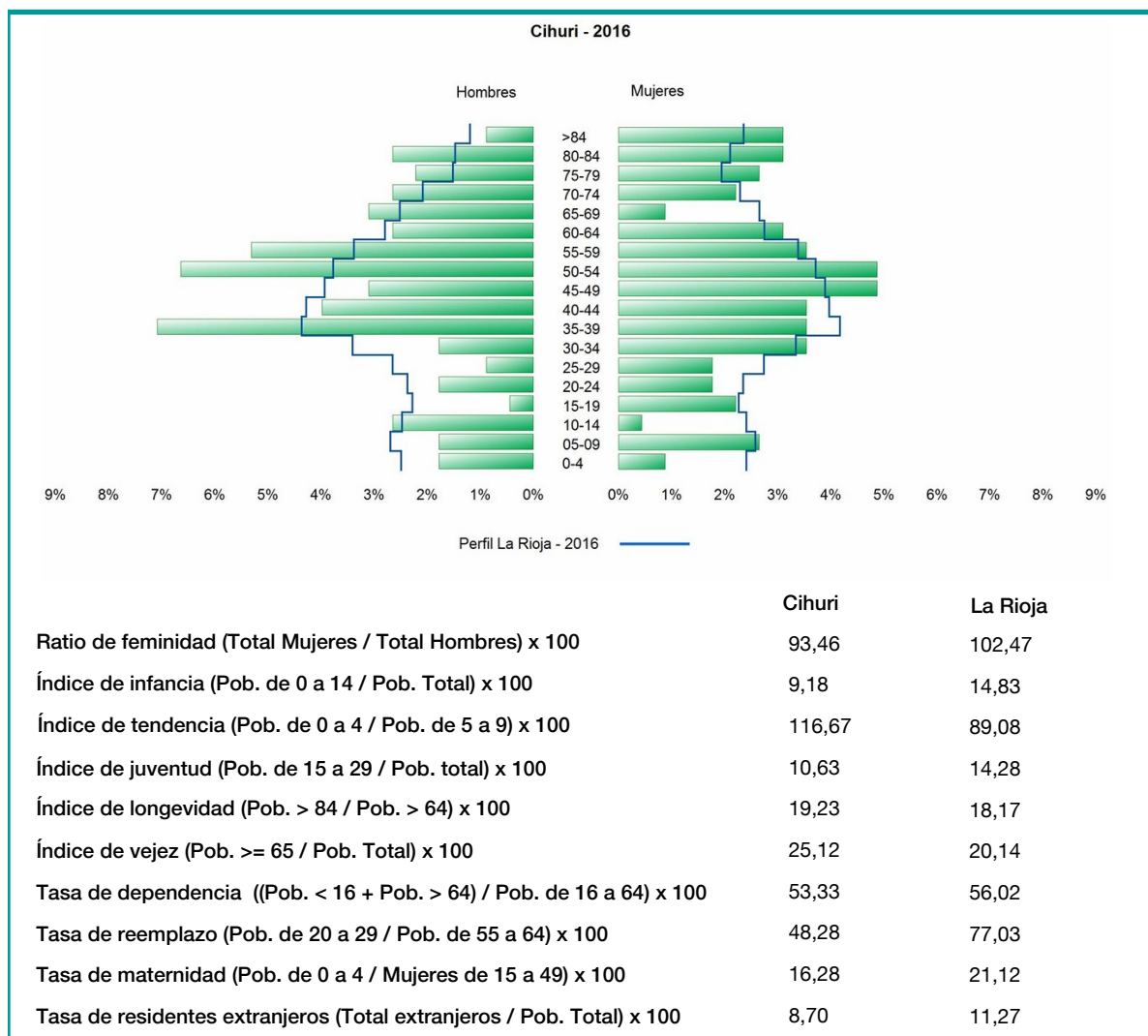
2. Evolución Demográfica

Padrón	2010	2011	2012	2013	2014	2015	2016
Total	215	223	229	233	230	226	207
Hombres	115	117	116	119	118	116	107
Mujeres	100	106	113	114	112	110	100
Densidad	22,0	22,8	23,5	23,9	23,6	23,2	21,2

Padrón municipal de habitantes



3. Pirámide, índices y tasas de Población (1/1/2016)



4. Movimiento Natural de la Población

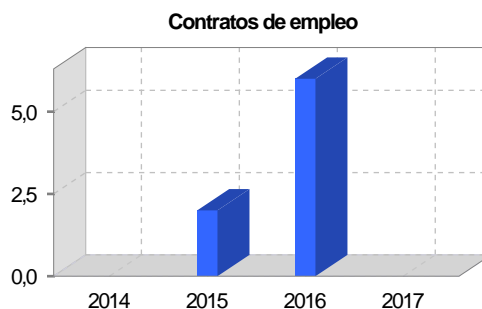
	2010	2011	2012	2013	2014	2015
Nacimientos	1	2	3		2	2
Defunciones		3	1		1	3
Matrimonios	3	2			1	
Crecimiento vegetativo	1	-1	2		1	-1
Tasa bruta de mortalidad		13,27	4,33		4,39	13,86
Tasa bruta de natalidad	4,57	8,85	12,99		8,77	9,24
Tasa bruta de nupcialidad	13,70	8,85			4,39	

5. Mercado Laboral. (a 31 de marzo)

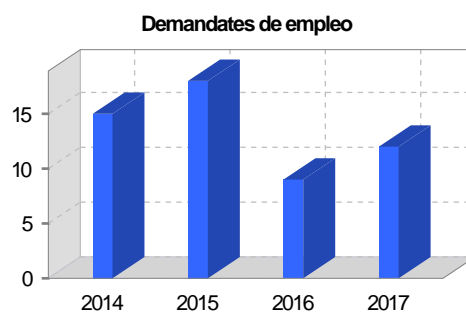
Afiliados en alta laboral en la Seguridad Social (2017)

Total	Régimen general y otros	Autónomo no agrario	Autónomo agrario (SETA)
37	13	15	9

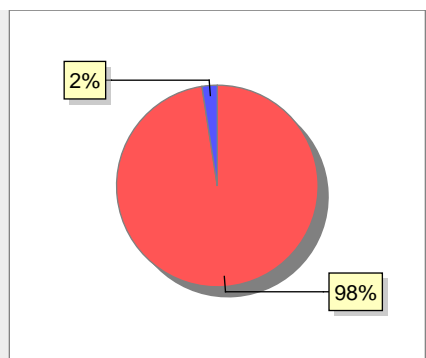
Contratos	2014	2015	2016	2017
Total		2	6	
Hombres		1	1	
Mujeres		1	5	



Paro registrado	2014	2015	2016	2017
Total	15	18	9	12
Hombres	7	11	4	5
Mujeres	8	7	5	7



6. Catastro



- Superficie rústica (Ha.) 937,72
- Superficie urbana (Ha.) 23,59

Titulares 2016

Urbano	892
Rústico	475
Urbano/Rústico	1.209

Unidades Rústicas 2015

Parcelas	1.223
Subparcelas	1.382

Valor Catastral Rústico 2015

Valor (Miles de Euros)	1.585,77
------------------------	----------

Valor Catastral Urbano 2015 (Miles de Euros)

Valor catastral del suelo	11.468,16
Valor catastral de la construcción	22.395,59

Unidades Urbanas 2015

Industrial	114
Residencial	512
Terciario y comercial	47
Equipamiento	12
Suelo vacante	140
Edificio Singular	1

Superficie Urbana 2015

Superficie edificada	13,42
Superficie sin edificar	10,17

7. Ganadería - 2016

	Cabezas ganaderas	Unidades ganaderas
Aves		
Gallinas		
Pollos		
Bovinos		
Terneros de cebo		
Vacas de carne		
Vacas de ordeño		
Conejas		
Conejas		
Ovinos y Caprinos	596	89,40
Cabras	2	0,30
Ovejas	594	89,10
Porcinos		
Cerdas		
Cerdos de cebo		

100%
Ovino y caprino 596

8. Distribución General del Terreno - 2016

	Total	Regadío	Secano
Total Municipal	975	146	829
Tierras de cultivo	767	137	630
Barbecho y otras tierras	53	20	33
Cultivos herbáceos	356	53	303
Cultivos leñosos	358	64	294
Tierras para pastos	34		34
Pastizales	34		34
Prados naturales			
Terreno forestal	71	9	62
Monte abierto			
Monte leñoso	55		55
Monte maderable	16	9	7
Otras superficies	103		103
Erial a pastos	25		25
Espartizal			
Ríos y lagos	17		17
Superficie no agrícola	60		60
Terreno improductivo	1		1

79%
11%
7%
3%

● Tierras de cultivo 767 ● Tierras para pastos 34 ● Terreno forestal 71
● Otras superficies 103

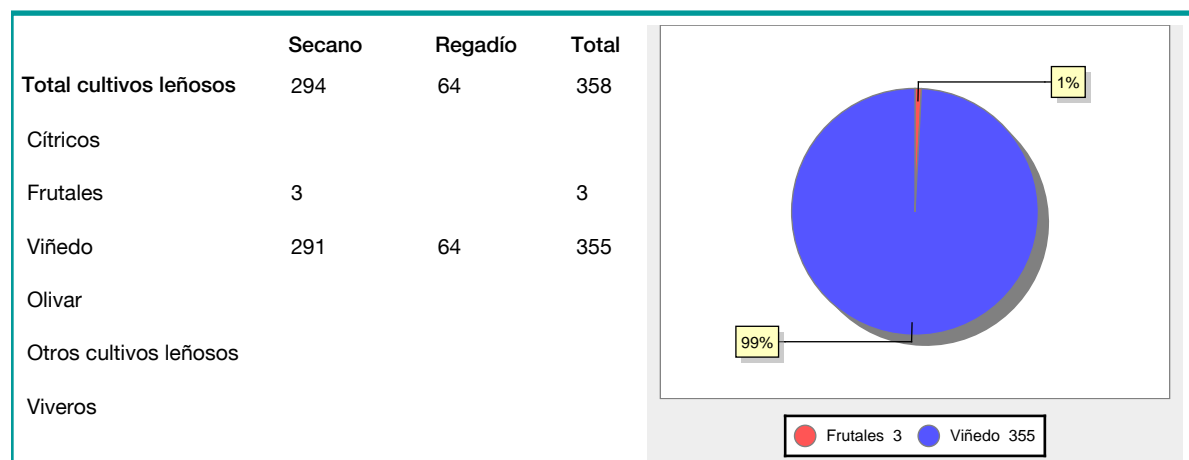
9. Distribución de cultivos herbáceos (Ha.) - 2016

	Secano	Regadío	Total
Total cultivos herbáceos	303	53	356
Cereales grano	289	34	323
Leguminosas grano			
Patata		6	6
Cultivos industriales		3	3
Flores y plantas			
Cultivos forrajeros	14	5	19
Hortalizas		5	5

92%
5%
2%
1%
1%

● Cereales grano 323 ● Patata 6 ● Cultivos forrajeros 19
● Hortalizas 5

10. Distribución de cultivos leñosos (Ha.) - 2016



11. Parque de Vehículos

	2008	2009	2010	2011	2012	2013	2014	2015	2016
Total vehículos	200	203	204	206	203	200	207	209	219
Automóviles	132	134	134	136	137	134	138	142	149
Motos	10	11	11	12	9	10	9	11	13
Furgonetas y Camiones	50	50	51	49	49	47	50	49	51
Autobuses	0	0	0	0	0	0	0	0	
Tractores industriales	2	2	2	2	2	2	2	2	2
Otros vehículos	6	6	6	7	6	7	8	5	4

12. Entidades Financieras

	2011	2012	2013	2014	2015	2016
Entidades financieras de Depósito	0	0	0	0	0	0
Entidades Financieras de Crédito	0	0	0	0	0	0

13. Salud

	2012	2013	2014	2015	2016
Centros de salud	0	0	0	0	0
Consultorios	1	1	1	1	1
Farmacias	0	0	0	0	0
Botiquines	1	1	1	1	1

14. Espacios Deportivos

	2015	2016
Campos de tiro	0	0
Campos de golf	0	0
Campos de futbol	0	0
Rocodromos	0	0
Pistas de petanca	0	0
Pistas de padel	0	0
Pistas de atletismo	0	0
Piscinas cubiertas	0	0
Pistas de squash	0	0
Pistas polideportivas	0	0
Pistas de tenis	0	0
Piscinas al aire libre	1	1
Pabellones polideportivos	0	0
Pabellones con fronton	0	0
Frontones	1	1

15. Turismo - 2017

	Establecimientos	Habitaciones	Plazas
Hoteles			
Casas rurales			
Restaurantes	1		26
Hostales			
Pensiones			
Turismo activo			
Agencias de viajes			
Apartamentos			
Campings			
Albergues turísticos			
Empresas organizadoras de congresos y reuniones			

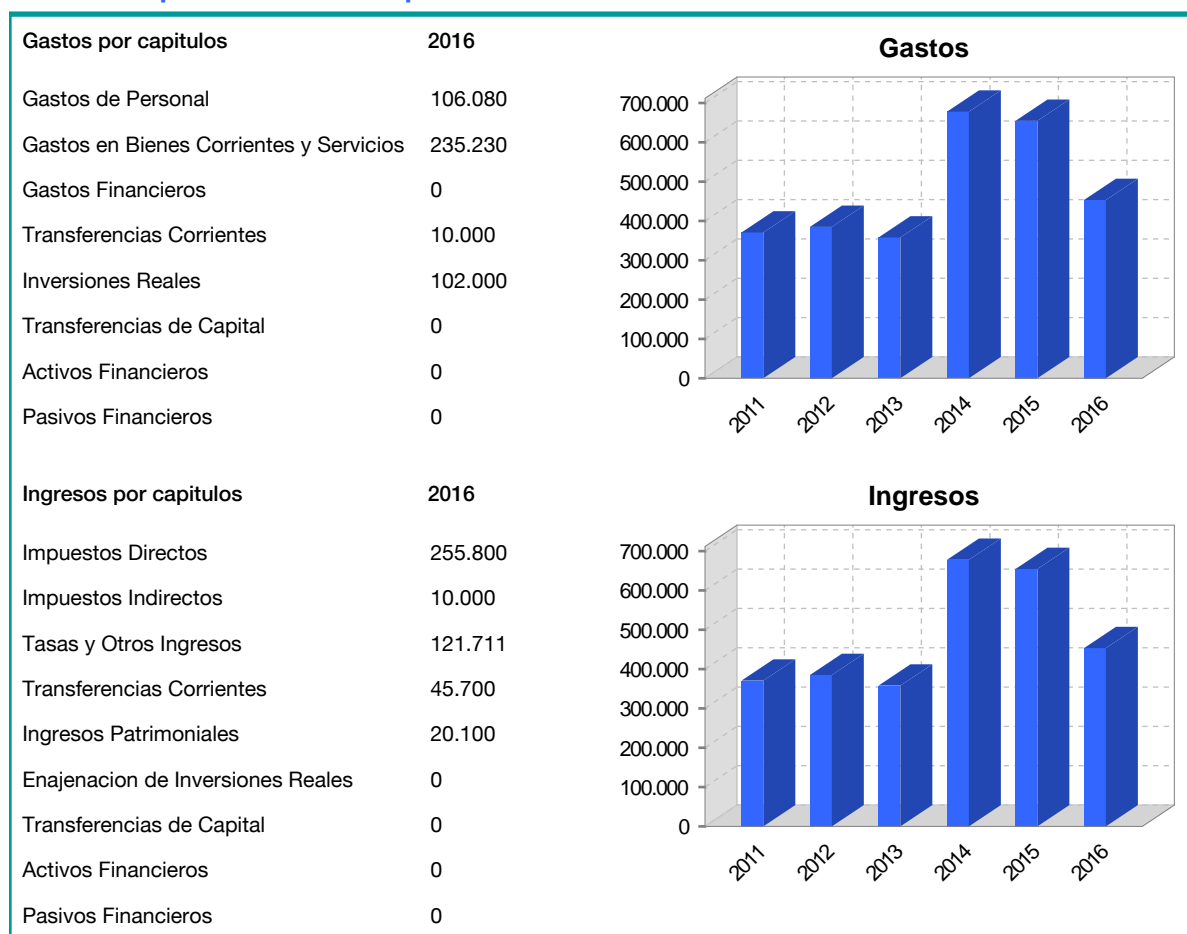
16. Conectividad: Banda ancha Fija

Entidad Municipal	Caudal de Bajada	Fibra optica de centralita	Fibra optica hasta el Hogar
Cihuri	100 Mb	SI	SI

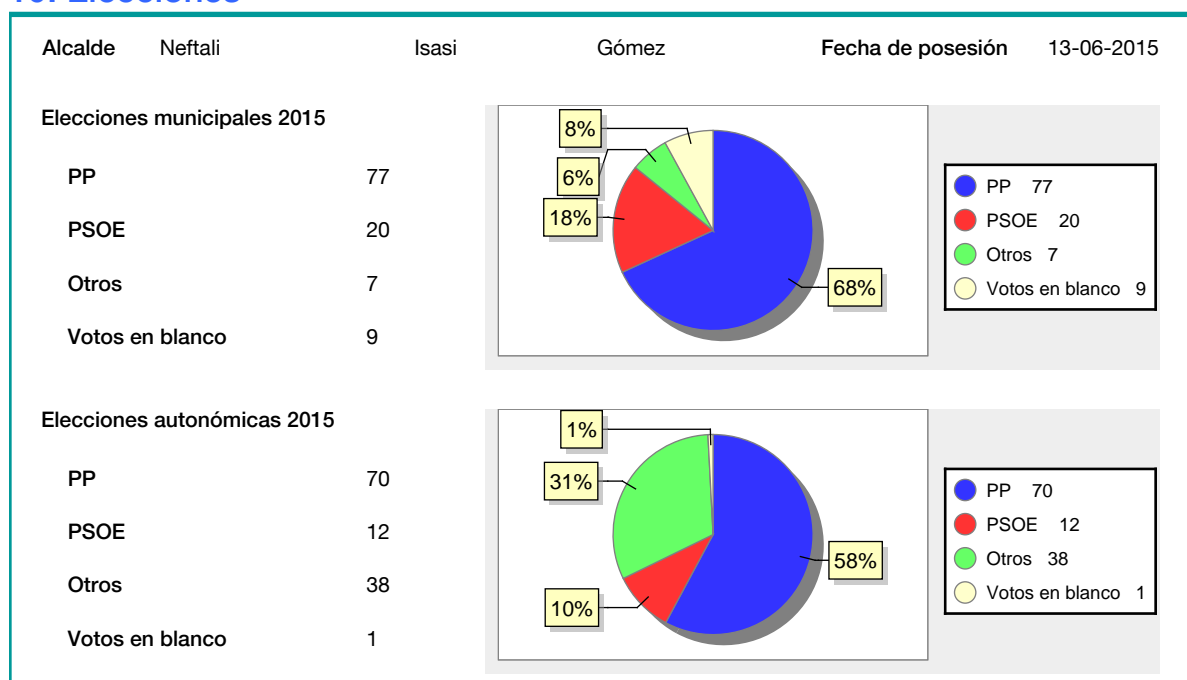
17. Conectividad: Banda ancha Movil

Entidad Municipal	Caudal de Bajada	UMTS
Cihuri		NO

18. Presupuestos Municipales



19. Elecciones



20. Educación - Curso 2016 / 2017 - Centros públicos

Educación Infantil 2º Ciclo, Primaria y Especial		ESO, Bachillerato y Ciclos Formativos	
Institución educativa		Institución educativa	
CRA	Sin centro rural agrupado	Centros	0
Colegios	0	Alumnado	
Alumnado		ESO	0
Alumnos	0	Bachillerato	0
		Ciclos Formativos	0

SIN DATOS

21. Educación - Curso 2016 / 2017 - Centros privados

Educación Infantil 2º Ciclo, Primaria y Especial		ESO, Bachillerato y Ciclos Formativos	
Institución educativa		Institución educativa	
Colegios	0	Centros	0
Alumnado		Alumnado	
Alumnos	0	ESO	0
		Bachillerato	0
		Ciclos Formativos	0

SIN DATOS