

Ficha Municipal - 2017

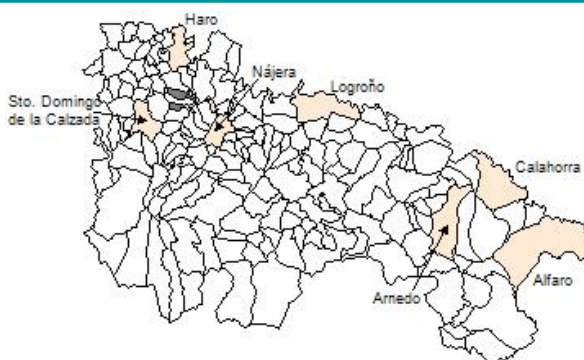
Comunidad Autónoma de La Rioja



Gobierno de La Rioja
Consejería de
Administración Pública
y Hacienda



Instituto
de Estadística
de La Rioja



1. Datos Generales

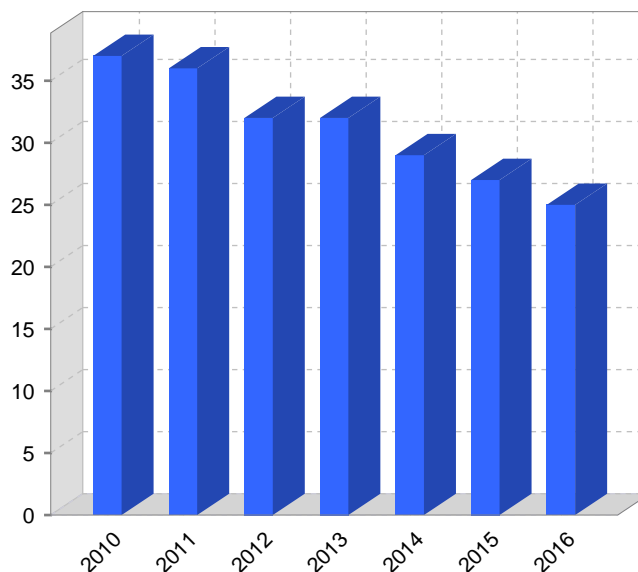
Código INE	26048	Superficie municipal (Km ²)	15,8
Municipio	Cidamón	Altitud máxima del núcleo principal del municipio (m)	607
Partido judicial	Haro	Distancia a la capital	43
Zona de salud	Santo Domingo de la Calzada	Número de núcleos	4

2. Evolución Demográfica

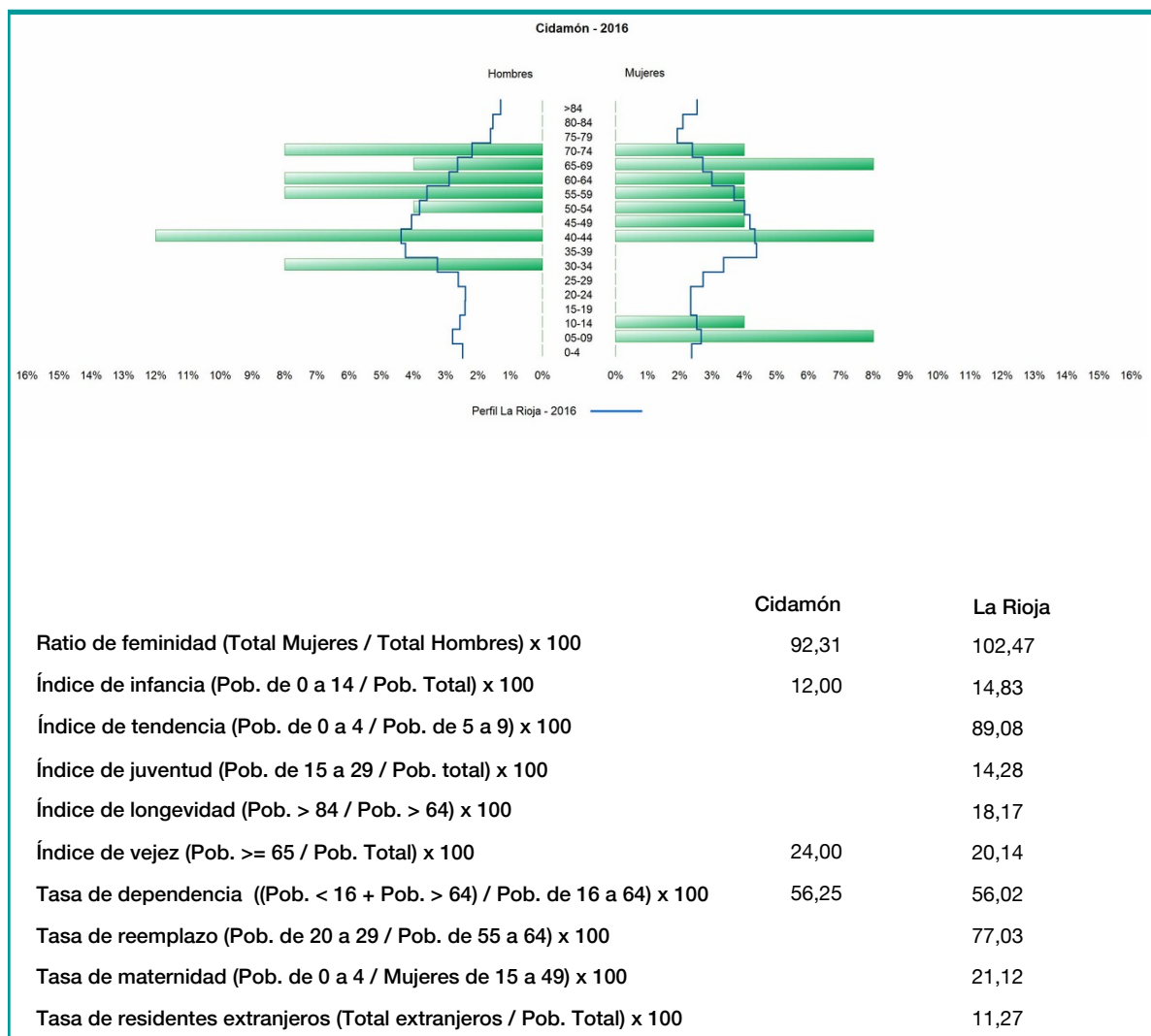
Padrón	2010	2011	2012	2013	2014	2015	2016
Total	37	36	32	32	29	27	25
Hombres	19	19	18	18	15	15	13
Mujeres	18	17	14	14	14	12	12
Densidad	2,3	2,3	2,0	2,0	1,8	1,7	1,6

Padrón municipal de habitantes

Censo	1991	2001	2011
Total	89	41	32
Hombres	49	21	18
Mujeres	40	20	14
Extranjeros			2



3. Pirámide, índices y tasas de Población (1/1/2016)



4. Movimiento Natural de la Población

	2010	2011	2012	2013	2014	2015
Nacimientos						
Defunciones						
Matrimonios			1			
Crecimiento vegetativo						
Tasa bruta de mortalidad						
Tasa bruta de natalidad						
Tasa bruta de nupcialidad			31,25			

5. Mercado Laboral. (a 31 de marzo)

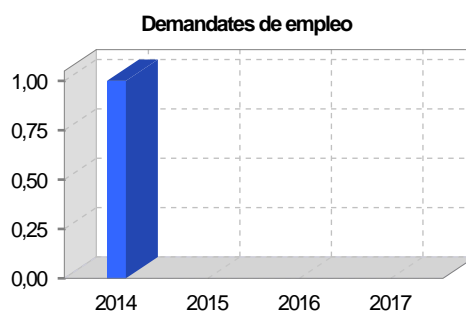
Afiliados en alta laboral en la Seguridad Social (2017)

Total	Régimen general y otros	Autónomo no agrario	Autónomo agrario (SETA)
53	51	2	

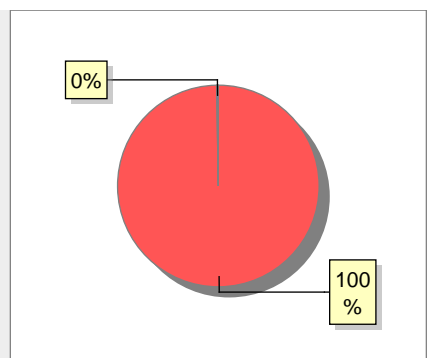
Contratos	2014	2015	2016	2017
Total		2		
Hombres		2		



Paro registrado	2014	2015	2016	2017
Total	1			
Hombres				
Mujeres	1			



6. Catastro



● Superficie rústica (Ha.)	1.544,26
● Superficie urbana (Ha.)	4,18

Titulares 2016

Urbano	16
Rústico	304
Urbano/Rústico	309

Unidades Rústicas 2015

Parcelas	448
Subparcelas	595

Valor Catastral Rústico 2015

Valor (Miles de Euros)	6.575,87
------------------------	----------

Valor Catastral Urbano 2015 (Miles de Euros)

Valor catastral del suelo	172,52
Valor catastral de la construcción	416,34

Unidades Urbanas 2015

Industrial	45
Residencial	11
Equipamiento	4
Suelo vacante	5

Superficie Urbana 2015

Superficie edificada	4,1
Superficie sin edificar	0,08

7. Ganadería - 2016

	Cabezas ganaderas	Unidades ganaderas
Aves		
Gallinas		
Pollos		
Bovinos		
Terneros de cebo		
Vacas de carne		
Vacas de ordeño		
Conejas		
Conejas		
Ovinos y Caprinos		
Cabras		
Ovejas		
Porcinos		
Cerdas		
Cerdos de cebo		

SIN DATOS

8. Distribución General del Terreno - 2016

	Total	Regadío	Secano
Total Municipal	1.648	1.274	374
Tierras de cultivo	1.422	1.274	148
Barbecho y otras tierras	20	14	6
Cultivos herbáceos	1.340	1.260	80
Cultivos leñosos	62		62
Tierras para pastos	32		32
Pastizales	32		32
Prados naturales			
Terreno forestal	152		152
Monte abierto	2		2
Monte leñoso	46		46
Monte maderable	104		104
Otras superficies	42		42
Erial a pastos	4		4
Espartizal			
Ríos y lagos	6		6
Superficie no agrícola	29		29
Terreno improductivo	3		3

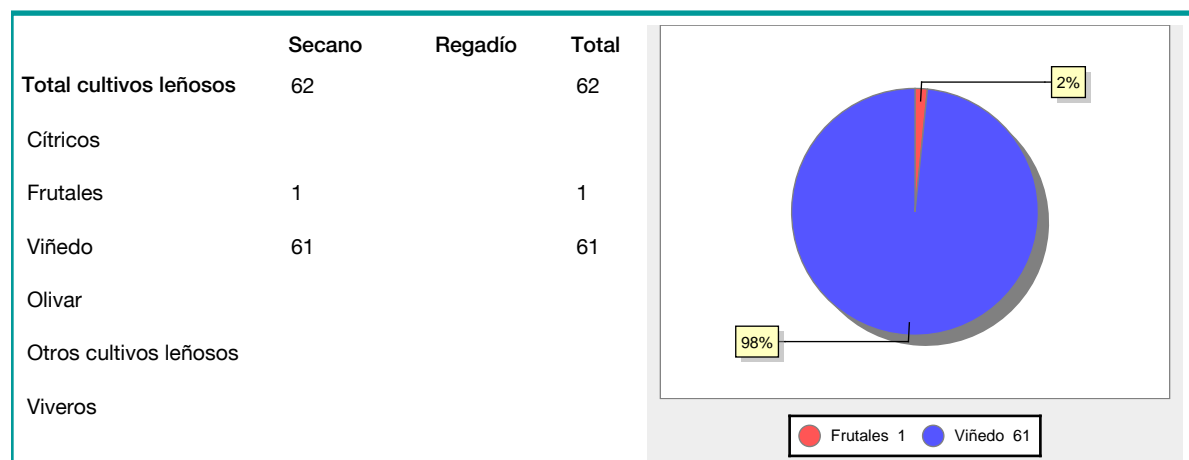
● Tierras de cultivo 1.422
 ● Tierras para pastos 32
 ● Terreno forestal 152
● Otras superficies 42

9. Distribución de cultivos herbáceos (Ha.) - 2016

	Secano	Regadío	Total
Total cultivos herbáceos	80	1.260	1.340
Cereales grano	80	838	918
Leguminosas grano			
Patata		32	32
Cultivos industriales		228	228
Flores y plantas			
Cultivos forrajeros		4	4
Hortalizas		158	158

● Cereales grano 918
 ● Patata 32
 ● Cultivos forrajeros 4
● Hortalizas 158

10. Distribución de cultivos leñosos (Ha.) - 2016



11. Parque de Vehículos

	2008	2009	2010	2011	2012	2013	2014	2015	2016
Total vehículos	70	66	69	70	66	66	64	60	60
Automóviles	45	42	44	45	43	44	41	39	39
Motos	1	1	2	3	3	3	3	3	3
Furgonetas y Camiones	17	16	15	15	14	13	13	12	12
Autobuses	0	0	0	0	0	0	0	0	
Tractores industriales	3	3	3	2	1	1	1	1	1
Otros vehículos	4	4	5	5	5	5	6	5	5

12. Entidades Financieras

	2011	2012	2013	2014	2015	2016
Entidades financieras de Depósito	0	0	0	0	0	0
Entidades Financieras de Crédito	0	0	0	0	0	0

13. Salud

	2012	2013	2014	2015	2016
Centros de salud	0	0	0	0	0
Consultorios	1	1	1	1	1
Farmacias	0	0	0	0	0
Botiquines	1	1	1	1	1

14. Espacios Deportivos

	2015	2016
Campos de tiro	0	0
Campos de golf	0	0
Campos de futbol	0	0
Rocodromos	0	0
Pistas de petanca	0	0
Pistas de padel	0	0
Pistas de atletismo	0	0
Piscinas cubiertas	0	0
Pistas de squash	0	0
Pistas polideportivas	0	0
Pistas de tenis	0	0
Piscinas al aire libre	0	0
Pabellones polideportivos	0	0
Pabellones con fronton	0	0
Frontones	0	0

15. Turismo - 2017

	Establecimientos	Habitaciones	Plazas
Hoteles			
Casas rurales			
Restaurantes			
Hostales			
Pensiones			
Turismo activo			
Agencias de viajes			
Apartamentos			
Campings			
Albergues turísticos			
Empresas organizadoras de congresos y reuniones			

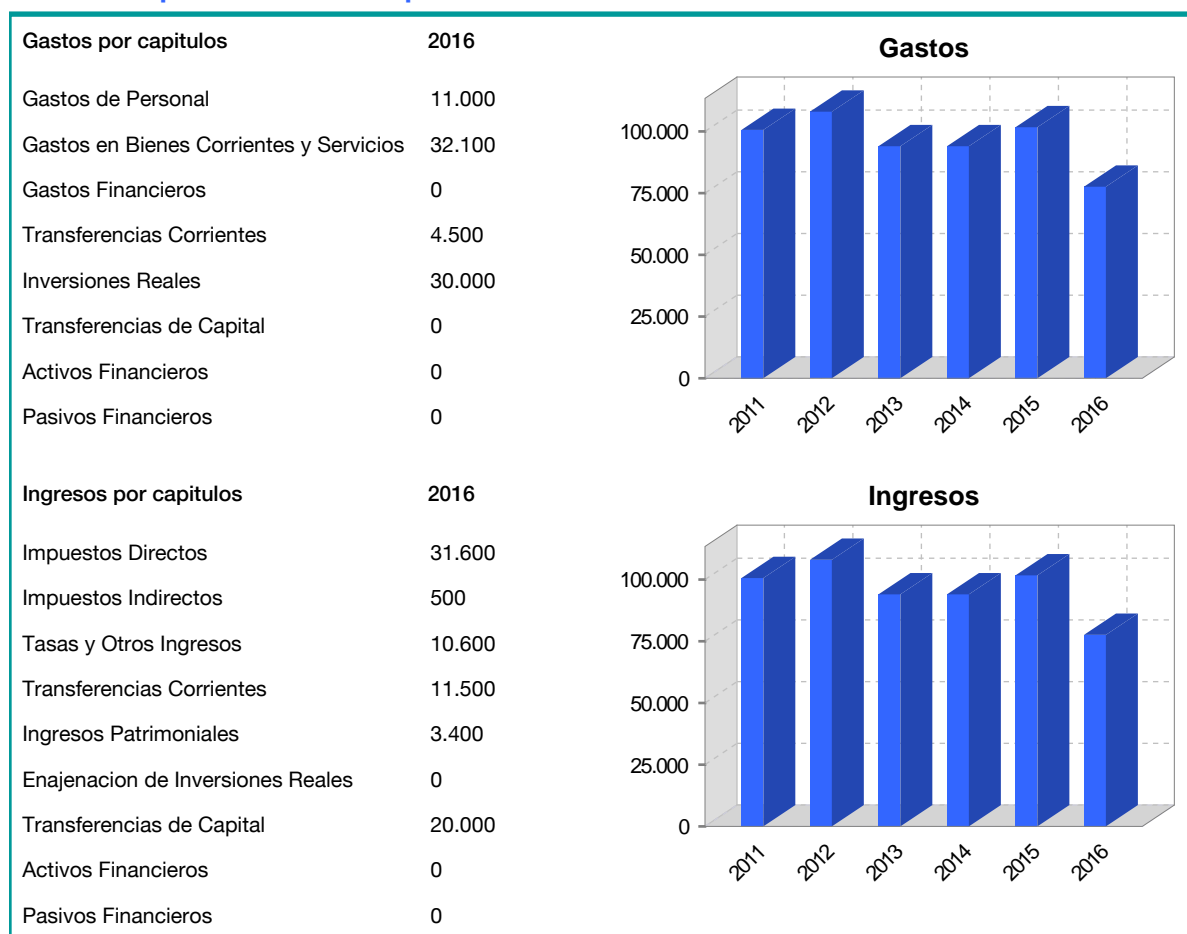
16. Conectividad: Banda ancha Fija

Entidad Municipal	Caudal de Bajada	Fibra optica de centralita	Fibra optica hasta el Hogar
Cidamón	100 Mb	SI	SI

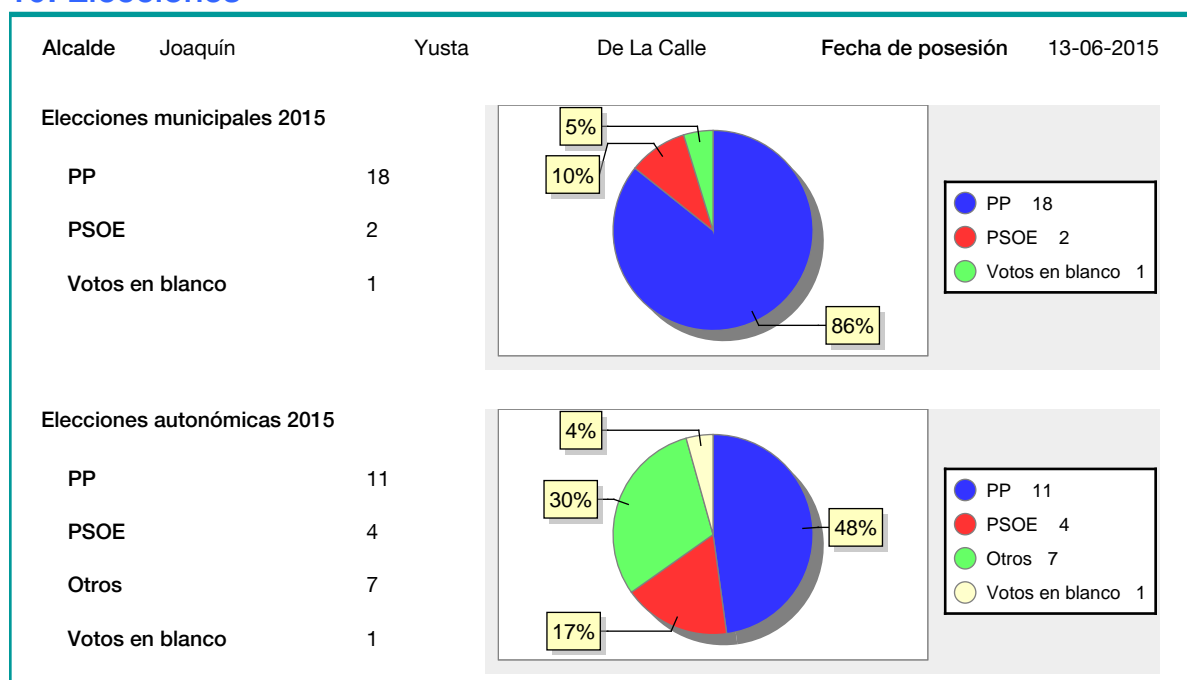
17. Conectividad: Banda ancha Movil

Entidad Municipal	Caudal de Bajada	UMTS
Cidamón		NO

18. Presupuestos Municipales



19. Elecciones



20. Educación - Curso 2016 / 2017 - Centros públicos

Educación Infantil 2º Ciclo, Primaria y Especial		ESO, Bachillerato y Ciclos Formativos	
Institución educativa		Institución educativa	
CRA	Sin centro rural agrupado	Centros	0
Colegios	0	Alumnado	
Alumnado		ESO	0
Alumnos	0	Bachillerato	0
		Ciclos Formativos	0

SIN DATOS

21. Educación - Curso 2016 / 2017 - Centros privados

Educación Infantil 2º Ciclo, Primaria y Especial		ESO, Bachillerato y Ciclos Formativos	
Institución educativa		Institución educativa	
Colegios	0	Centros	0
Alumnado		Alumnado	
Alumnos	0	ESO	0
		Bachillerato	0
		Ciclos Formativos	0

SIN DATOS