

**Ficha Municipal - 2017**

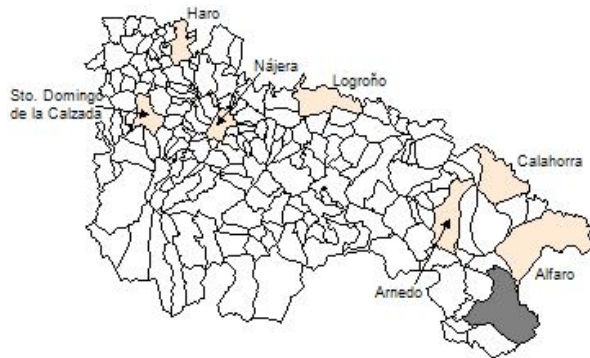
**Comunidad Autónoma de La Rioja**



Gobierno de La Rioja  
Consejería de  
Administración Pública  
y Hacienda



Instituto  
de Estadística  
de La Rioja



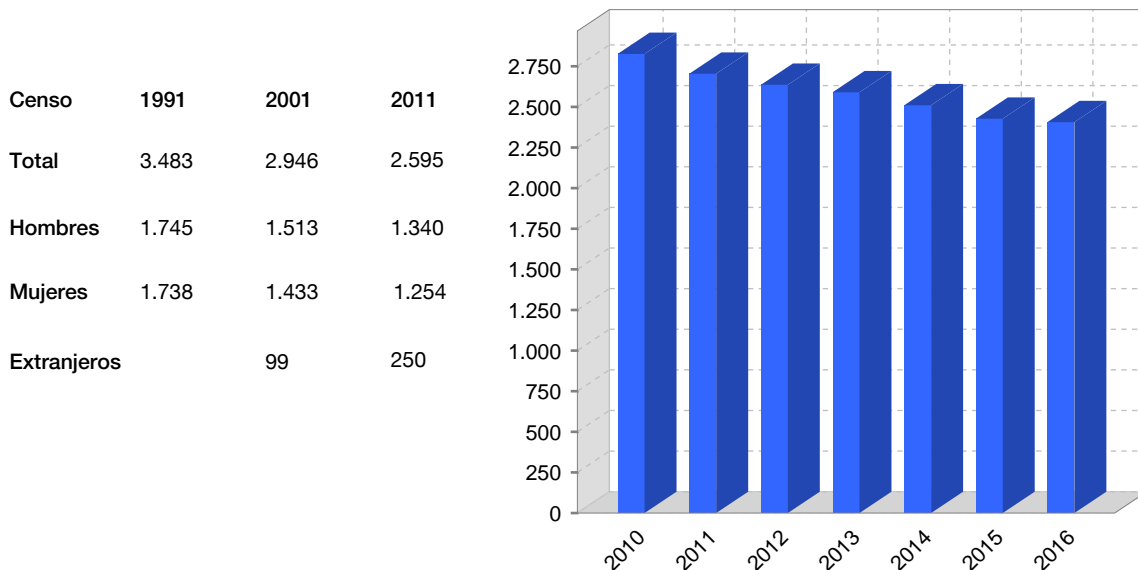
**1. Datos Generales**

<b>Codigo INE</b>	26047	<b>Superficie municipal (Km<sup>2</sup>)</b>	152,58
<b>Municipio</b>	Cervera del Río Alhama	<b>Altitud máxima del núcleo principal del municipio (m)</b>	548
<b>Partido judicial</b>	Calahorra	<b>Distancia a la capital</b>	87
<b>Zona de salud</b>	Cervera del Río Alhama	<b>Número de núcleos</b>	12

**2. Evolución Demográfica**

Padrón	2010	2011	2012	2013	2014	2015	2016
<b>Total</b>	2.826	2.704	2.636	2.590	2.510	2.427	2.406
<b>Hombres</b>	1.473	1.398	1.350	1.330	1.289	1.230	1.227
<b>Mujeres</b>	1.353	1.306	1.286	1.260	1.221	1.197	1.179
<b>Densidad</b>	18,5	17,7	17,3	17,0	16,5	15,9	15,8

**Padrón municipal de habitantes**



### 3. Pirámide, índices y tasas de Población (1/1/2016)



### 4. Movimiento Natural de la Población

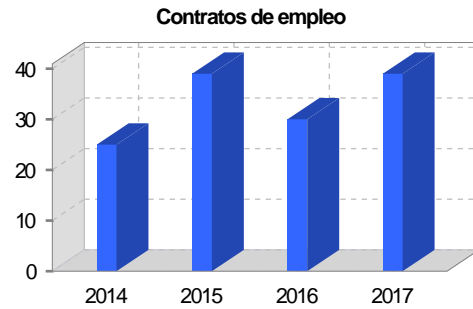
	2010	2011	2012	2013	2014	2015
Nacimientos	9	15	14	12	15	12
Defunciones	42	44	36	41	44	43
Matrimonios	7	7	8	8	4	5
Crecimiento vegetativo	-33	-29	-22	-29	-29	-31
Tasa bruta de mortalidad	15,19	16,48	13,78	16,08	17,82	17,79
Tasa bruta de natalidad	3,25	5,62	5,36	4,71	6,08	4,97
Tasa bruta de nupcialidad	2,53	2,62	3,06	3,14	1,62	2,07

## 5. Mercado Laboral. (a 31 de marzo)

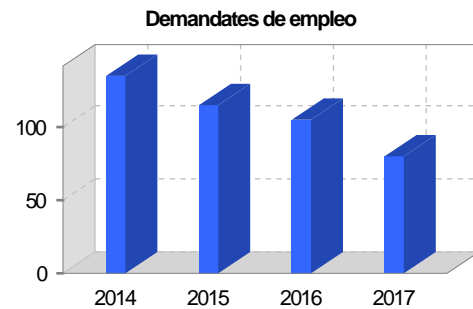
### Afiliados en alta laboral en la Seguridad Social (2017)

Total	Régimen general y otros	Autónomo no agrario	Autónomo agrario (SETA)
749	506	186	57

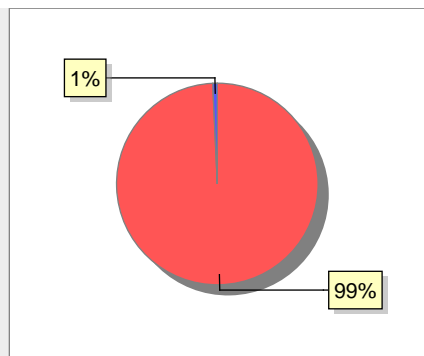
Contratos	2014	2015	2016	2017
Total	25	39	30	39
Hombres	9	16	11	13
Mujeres	16	23	19	26



Paro registrado	2014	2015	2016	2017
Total	135	115	105	80
Hombres	77	66	59	42
Mujeres	58	49	46	38



## 6. Catastro



● Superficie rústica (Ha.)	15.098,96
● Superficie urbana (Ha.)	111,33

### Titulares 2016

Urbano	3.638
Rústico	4.664
Urbano/Rústico	6.807

### Unidades Rústicas 2015

Parcelas	28.818
Subparcelas	34.146

### Valor Catastral Rústico 2015

Valor (Miles de Euros)	14.754,9
------------------------	----------

### Valor Catastral Urbano 2015 (Miles de Euros)

Valor catastral del suelo	48.437,94
Valor catastral de la construcción	84.842,06

### Unidades Urbanas 2015

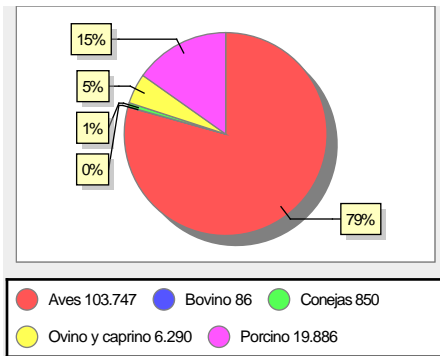
Industrial	573
Residencial	2.262
Terciario y comercial	583
Equipamiento	28
Suelo vacante	506
Edificio Singular	6

### Superficie Urbana 2015

Superficie edificada	57,31
Superficie sin edificar	54,02

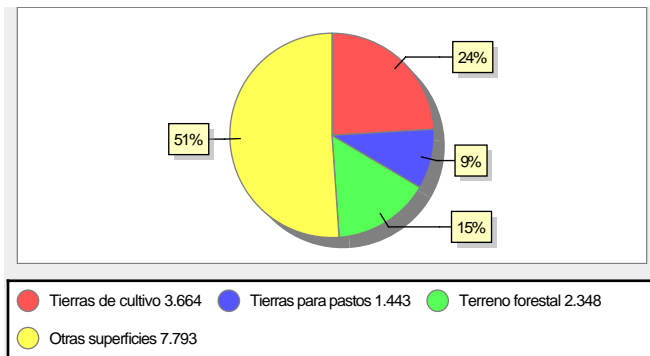
### 7. Ganadería - 2016

	Cabezas ganaderas	Unidades ganaderas
<b>Aves</b>	103.747	518,74
Gallinas		
Pollos	103.747	518,74
<b>Bovinos</b>	86	52,00
Terneros de cebo	85	51,00
Vacas de carne		
Vacas de ordeño	1	1,00
<b>Conejas</b>	850	17,00
Conejas	850	17,00
<b>Ovinos y Caprinos</b>	6.290	943,50
Cabras	772	115,80
Ovejas	5.518	827,70
<b>Porcinos</b>	19.886	3.181,76
Cerdas		
Cerdos de cebo	19.886	3.181,76



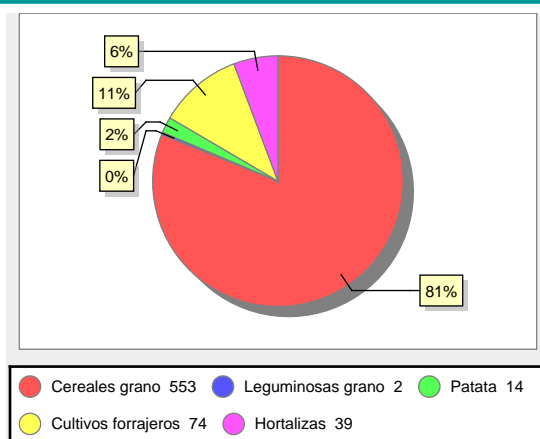
### 8. Distribución General del Terreno - 2016

	Total	Regadío	Secano
<b>Total Municipal</b>	15.248	686	14.562
<b>Tierras de cultivo</b>	3.664	670	2.994
Barbecho y otras tierras	872	173	699
Cultivos herbáceos	682	206	476
Cultivos leñosos	2.110	291	1.819
<b>Tierras para pastos</b>	1.443		1.443
Pastizales	1.443		1.443
Prados naturales			
<b>Terreno forestal</b>	2.348	16	2.332
Monte abierto	22		22
Monte leñoso	1.238		1.238
Monte maderable	1.088	16	1.072
<b>Otras superficies</b>	7.793		7.793
Erial a pastos	6.648		6.648
Espartizal			
Ríos y lagos	230		230
Superficie no agrícola	415		415
Terreno improductivo	500		500

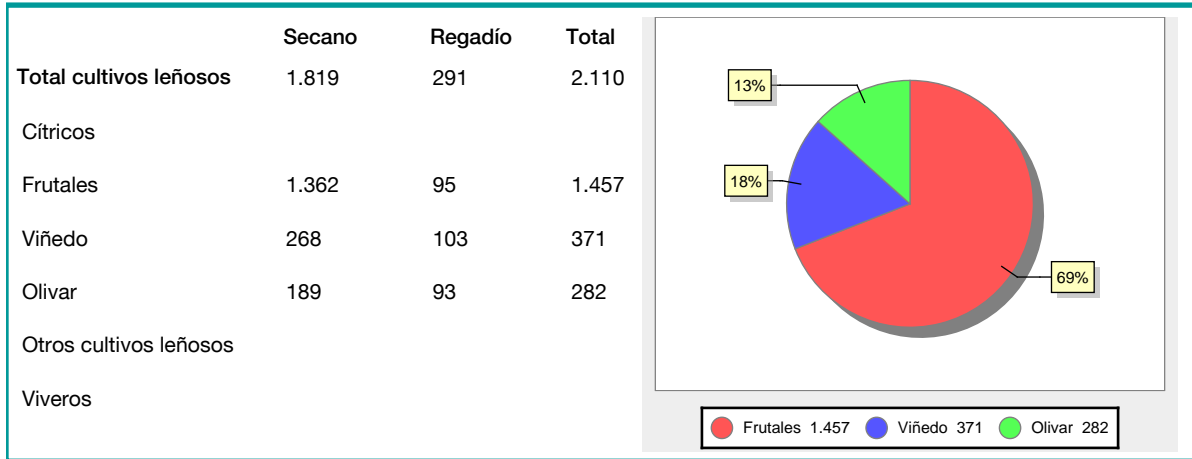


### 9. Distribución de cultivos herbáceos (Ha.) - 2016

	Secano	Regadío	Total
<b>Total cultivos herbáceos</b>	476	206	682
Cereales grano	429	124	553
Leguminosas grano		2	2
Patata		14	14
Cultivos industriales			
Flores y plantas			
Cultivos forrajeros	46	28	74
Hortalizas	1	38	39



## 10. Distribución de cultivos leñosos (Ha.) - 2016



## 11. Parque de Vehículos

	2008	2009	2010	2011	2012	2013	2014	2015	2016
Total vehículos	1.728	1.743	1.754	1.757	1.758	1.742	1.736	1.723	1.750
Automóviles	1.023	1.031	1.034	1.030	1.049	1.021	1.021	1.034	1.061
Motos	116	115	118	119	114	119	119	115	118
Furgonetas y Camiones	525	527	531	534	518	522	514	498	491
Autobuses	0	0	0	0	0	0	0	0	
Tractores industriales	5	6	5	5	5	5	6	6	6
Otros vehículos	59	64	66	69	72	75	76	70	74

## 12. Entidades Financieras

	2011	2012	2013	2014	2015	2016
Entidades financieras de Depósito	6	6	5	5	4	4
Entidades Financieras de Crédito	0	0	0	0	0	0

## 13. Salud

	2012	2013	2014	2015	2016
Centros de salud	1	1	1	1	1
Consultorios	3	3	3	3	3
Farmacias	2	2	2	2	2
Botiquines	0	0	0	0	0

#### 14. Espacios Deportivos

	2015	2016
Campos de tiro	0	0
Campos de golf	0	0
Campos de futbol	1	1
Rocodromos	0	0
Pistas de petanca	0	0
Pistas de padel	0	0
Pistas de atletismo	0	0
Piscinas cubiertas	0	0
Pistas de squash	0	0
Pistas polideportivas	4	4
Pistas de tenis	1	1
Piscinas al aire libre	3	3
Pabellones polideportivos	1	1
Pabellones con fronton	0	0
Frontones	4	4

#### 15. Turismo - 2017

	Establecimientos	Habitaciones	Plazas
Hoteles	1	13	22
Casas rurales	1	2	4
Restaurantes	8		444
Hostales	1	5	10
Pensiones			
Turismo activo			
Agencias de viajes			
Apartamentos			
Campings			
Albergues turísticos			
Empresas organizadoras de congresos y reuniones			

#### 16. Conectividad: Banda ancha Fija

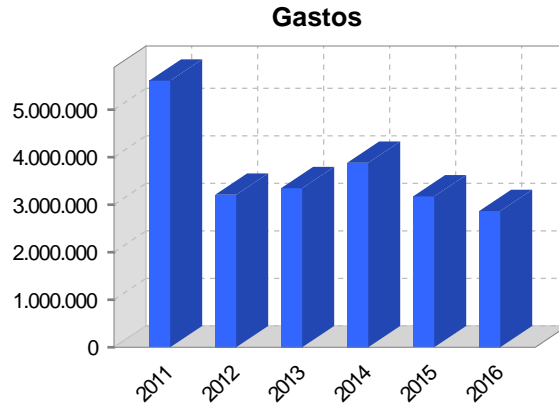
Entidad Municipal	Caudal de Bajada	Fibra optica de centralita	Fibra optica hasta el Hogar
Cervera del Río Alhama	30 Mb	SI	NO
Cabretón	30 Mb	SI	NO
Rincón de Olivedo	30 Mb	SI	NO
Valdegutur	10 Mb	NO	NO
Valverde	30 Mb	SI	NO

#### 17. Conectividad: Banda ancha Movil

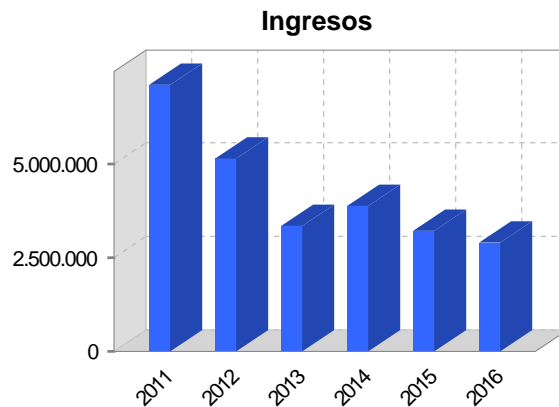
Entidad Municipal	Caudal de Bajada	UMTS
Cervera del Río Alhama	6 Mb	SI
Cabretón		NO
Rincón de Olivedo		NO
Valdegutur		NO
Valverde		NO

## 18. Presupuestos Municipales

Gastos por capitulos	2016
Gastos de Personal	591.161
Gastos en Bienes Corrientes y Servicios	1.103.234
Gastos Financieros	24.024
Transferencias Corrientes	128.750
Inversiones Reales	674.598
Transferencias de Capital	0
Activos Financieros	600
Pasivos Financieros	343.543



Ingresos por capitulos	2016
Impuestos Directos	1.132.000
Impuestos Indirectos	50.000
Tasas y Otros Ingresos	389.700
Transferencias Corrientes	492.679
Ingresos Patrimoniales	131.200
Enajenacion de Inversiones Reales	254.200
Transferencias de Capital	453.879
Activos Financieros	0
Pasivos Financieros	0

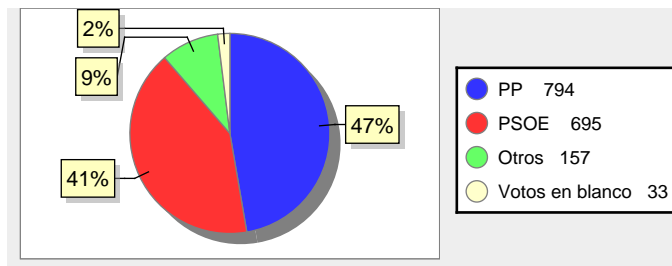


## 19. Elecciones

Alcalde Estrella      Santana      Martínez      Fecha de posesión 13-06-2015

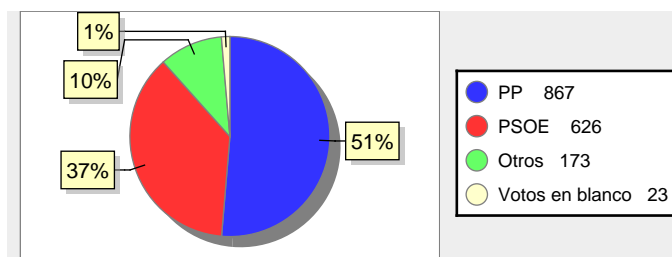
### Elecciones municipales 2015

PP	794
PSOE	695
Otros	157
Votos en blanco	33

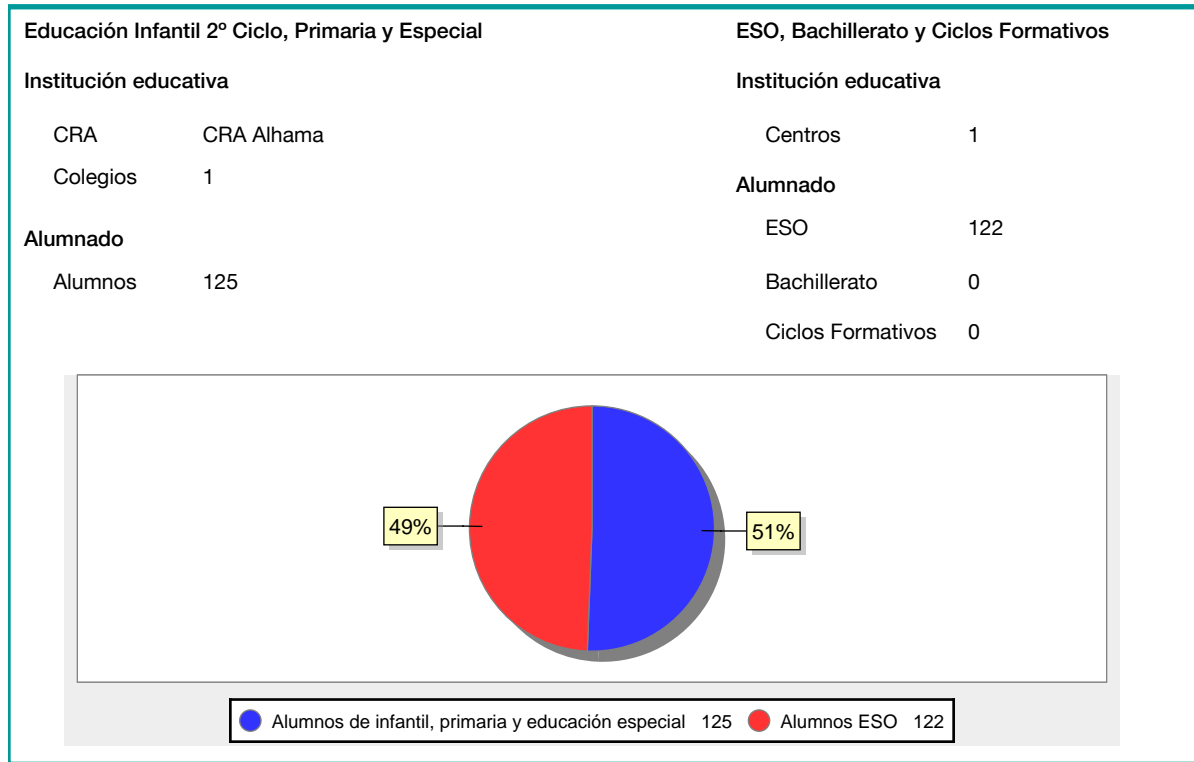


### Elecciones autonómicas 2015

PP	867
PSOE	626
Otros	173
Votos en blanco	23



## 20. Educación - Curso 2016 / 2017 - Centros públicos



## 21. Educación - Curso 2016 / 2017 - Centros privados

