

## Ficha Municipal - 2017

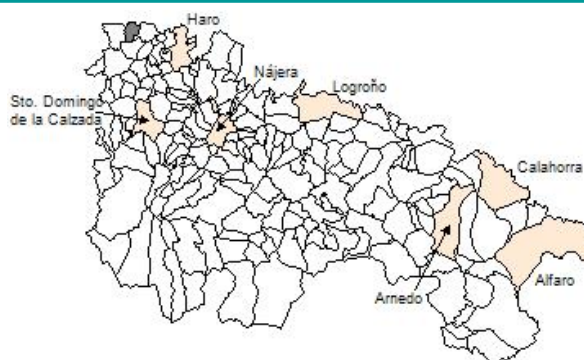
### Comunidad Autónoma de La Rioja



Gobierno de La Rioja  
Consejería de  
Administración Pública  
y Hacienda



Instituto  
de Estadística  
de La Rioja



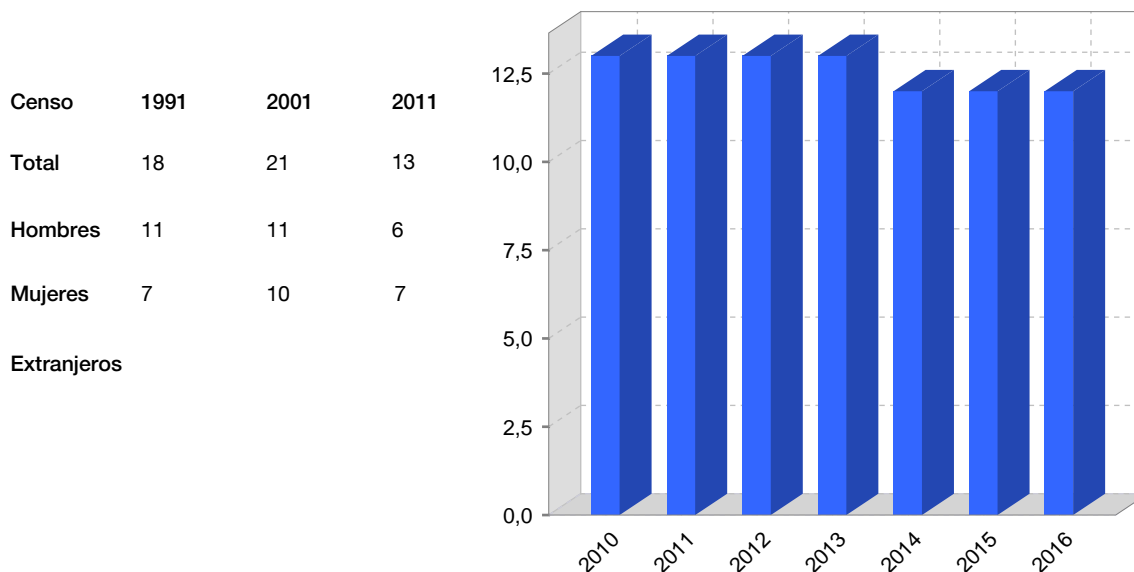
## 1. Datos Generales

Código INE	26045	Superficie municipal (Km <sup>2</sup> )	12,43
Municipio	Cellorigo	Altitud máxima del núcleo principal del municipio (m)	790
Partido judicial	Haro	Distancia a la capital	63
Zona de salud	Haro	Número de núcleos	2

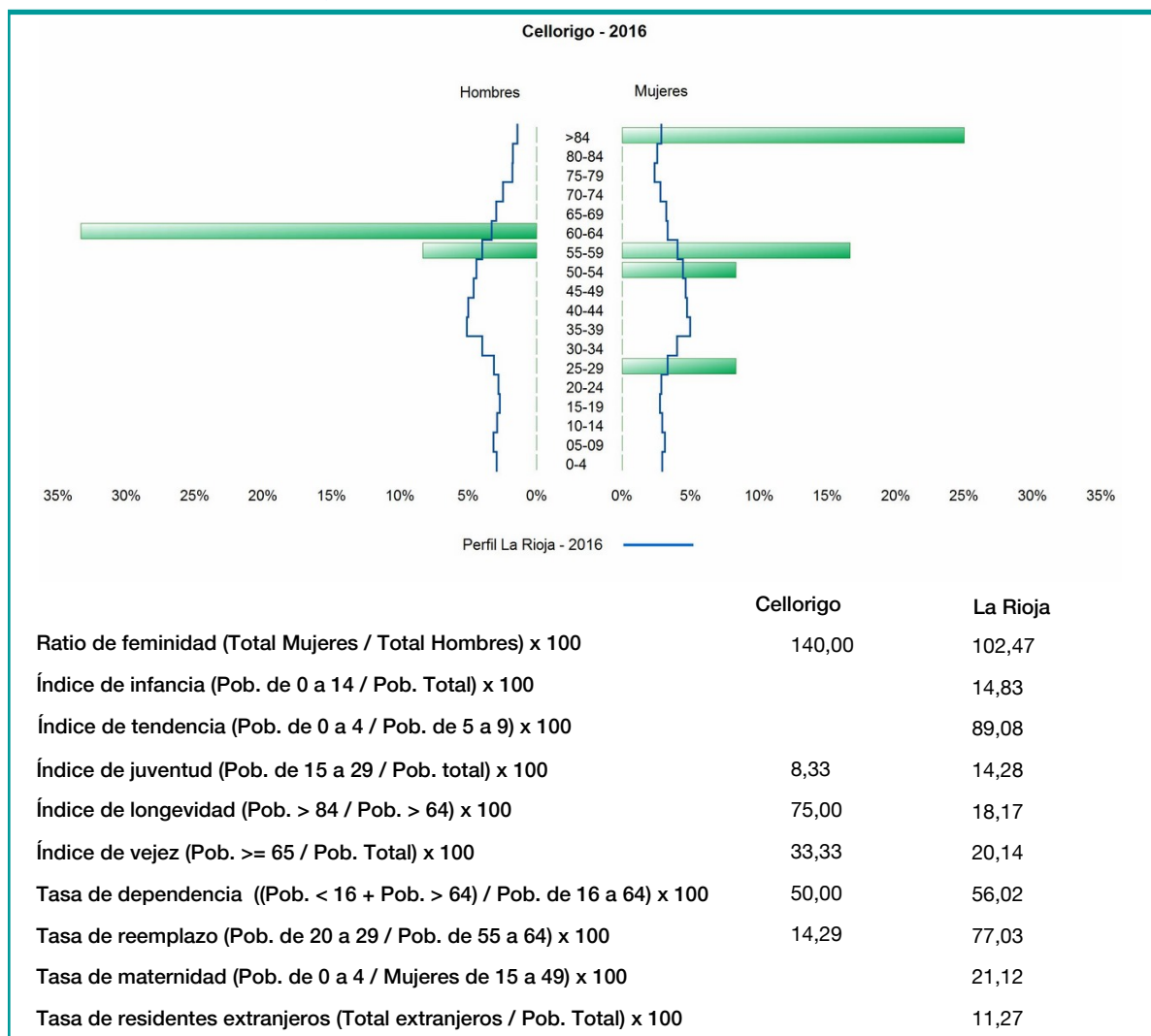
## 2. Evolución Demográfica

Padrón	2010	2011	2012	2013	2014	2015	2016
Total	13	13	13	13	12	12	12
Hombres	6	6	6	6	5	5	5
Mujeres	7	7	7	7	7	7	7
Densidad	1,0	1,0	1,0	1,0	1,0	1,0	1,0

Padrón municipal de habitantes



### 3. Pirámide, índices y tasas de Población (1/1/2016)



### 4. Movimiento Natural de la Población

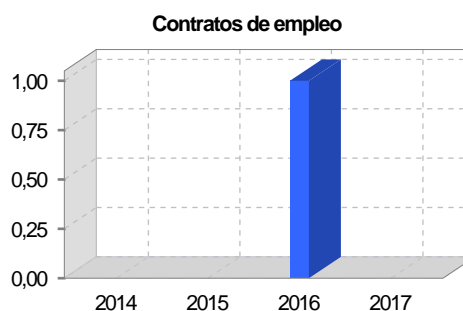
	2010	2011	2012	2013	2014	2015
Nacimientos						
Defunciones						
Matrimonios						
Crecimiento vegetativo						
Tasa bruta de mortalidad						
Tasa bruta de natalidad						
Tasa bruta de nupcialidad						

## 5. Mercado Laboral. (a 31 de marzo)

### Afiliados en alta laboral en la Seguridad Social (2017)

Total	Régimen general y otros		Autónomo no agrario		Autónomo agrario (SETA)	
2			2			

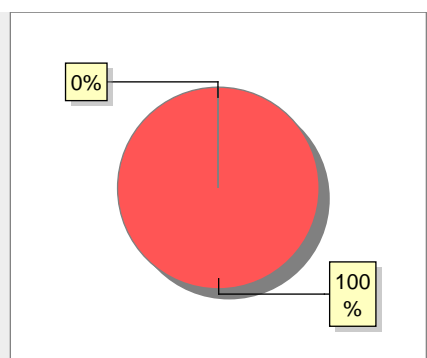
Contratos	2014	2015	2016	2017
Total			1	
Hombres			1	
Mujeres				



Paro registrado	2014	2015	2016	2017
Total				



## 6. Catastro



● Superficie rústica (Ha.)	1.265,59
● Superficie urbana (Ha.)	1,55

### Titulares 2016

Urbano	71
Rústico	239
Urbano/Rústico	281

### Unidades Rústicas 2015

Parcelas	626
Subparcelas	889

### Valor Catastral Rústico 2015

Valor (Miles de Euros)	692,93
------------------------	--------

### Valor Catastral Urbano 2015 (Miles de Euros)

Valor catastral del suelo	275,34
Valor catastral de la construcción	580,36

### Unidades Urbanas 2015

Industrial	33
Residencial	40
Equipamiento	3
Suelo vacante	40
Edificio Singular	1

### Superficie Urbana 2015

Superficie edificada	1,1
Superficie sin edificar	0,45

### 7. Ganadería - 2016

	Cabezas ganaderas	Unidades ganaderas
<b>Aves</b>		
Gallinas		
Pollos		
<b>Bovinos</b>		
Terneros de cebo		
Vacas de carne		
Vacas de ordeño		
<b>Conejas</b>		
Conejas		
<b>Ovinos y Caprinos</b>		
Cabras		
Ovejas		
<b>Porcinos</b>		
Cerdas		
Cerdos de cebo		

SIN DATOS

### 8. Distribución General del Terreno - 2016

	Total	Regadío	Secano
<b>Total Municipal</b>	1.242	1	1.241
<b>Tierras de cultivo</b>	691	1	690
Barbecho y otras tierras	51		51
Cultivos herbáceos	597	1	596
Cultivos leñosos	43		43
<b>Tierras para pastos</b>	70		70
Pastizales	70		70
Prados naturales			
<b>Terreno forestal</b>	323		323
Monte abierto	6		6
Monte leñoso	227		227
Monte maderable	90		90
<b>Otras superficies</b>	158		158
Erial a pastos	102		102
Espartizal			
Ríos y lagos	9		9
Superficie no agrícola	45		45
Terreno improductivo	2		2

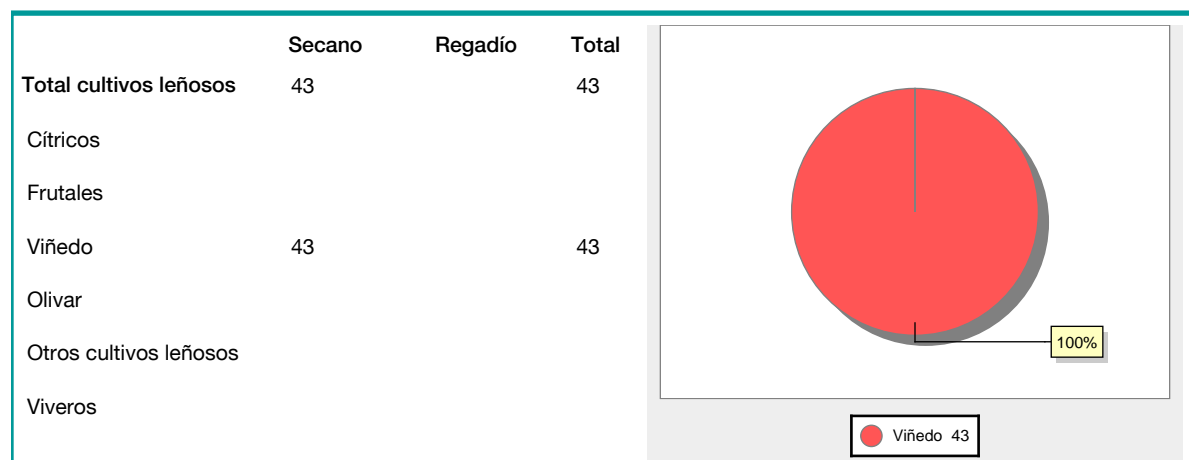
● Tierras de cultivo 691   
 ● Tierras para pastos 70   
 ● Terreno forestal 323  
● Otras superficies 158

### 9. Distribución de cultivos herbáceos (Ha.) - 2016

	Secano	Regadío	Total
<b>Total cultivos herbáceos</b>	596	1	597
Cereales grano	521		521
Leguminosas grano	20		20
Patata		1	1
Cultivos industriales	55		55
Flores y plantas			
Cultivos forrajeros			
Hortalizas			

● Cereales grano 521   
 ● Leguminosas grano 20   
 ● Patata 1

## 10. Distribución de cultivos leñosos (Ha.) - 2016



## 11. Parque de Vehículos

	2008	2009	2010	2011	2012	2013	2014	2015	2016
Total vehículos	17	16	17	17	20	17	17	13	13
Automóviles	14	13	13	12	13	11	13	12	12
Motos	0	0	0	0	0	0	0	0	0
Furgonetas y Camiones	3	3	3	3	4	3	1	1	1
Autobuses	0	0	0	0	0	0	0	0	0
Tractores industriales	0	0	0	0	0	0	0	0	0
Otros vehículos	0	0	1	2	3	3	3	0	0

## 12. Entidades Financieras

	2011	2012	2013	2014	2015	2016
Entidades financieras de Depósito	0	0	0	0	0	0
Entidades Financieras de Crédito	0	0	0	0	0	0

## 13. Salud

	2012	2013	2014	2015	2016
Centros de salud	0	0	0	0	0
Consultorios	1	1	1	1	1
Farmacias	0	0	0	0	0
Botiquines	0	0	0	0	0

## 14. Espacios Deportivos

	2015	2016
Campos de tiro	0	0
Campos de golf	0	0
Campos de futbol	0	0
Rocodromos	0	0
Pistas de petanca	0	0
Pistas de padel	0	0
Pistas de atletismo	0	0
Piscinas cubiertas	0	0
Pistas de squash	0	0
Pistas polideportivas	0	0
Pistas de tenis	0	0
Piscinas al aire libre	0	0
Pabellones polideportivos	0	0
Pabellones con fronton	0	0
Frontones	0	0

## 15. Turismo - 2017

	Establecimientos	Habitaciones	Plazas
Hoteles			
Casas rurales			
Restaurantes			
Hostales			
Pensiones			
Turismo activo			
Agencias de viajes			
Apartamentos			
Campings			
Albergues turísticos			
Empresas organizadoras de congresos y reuniones			

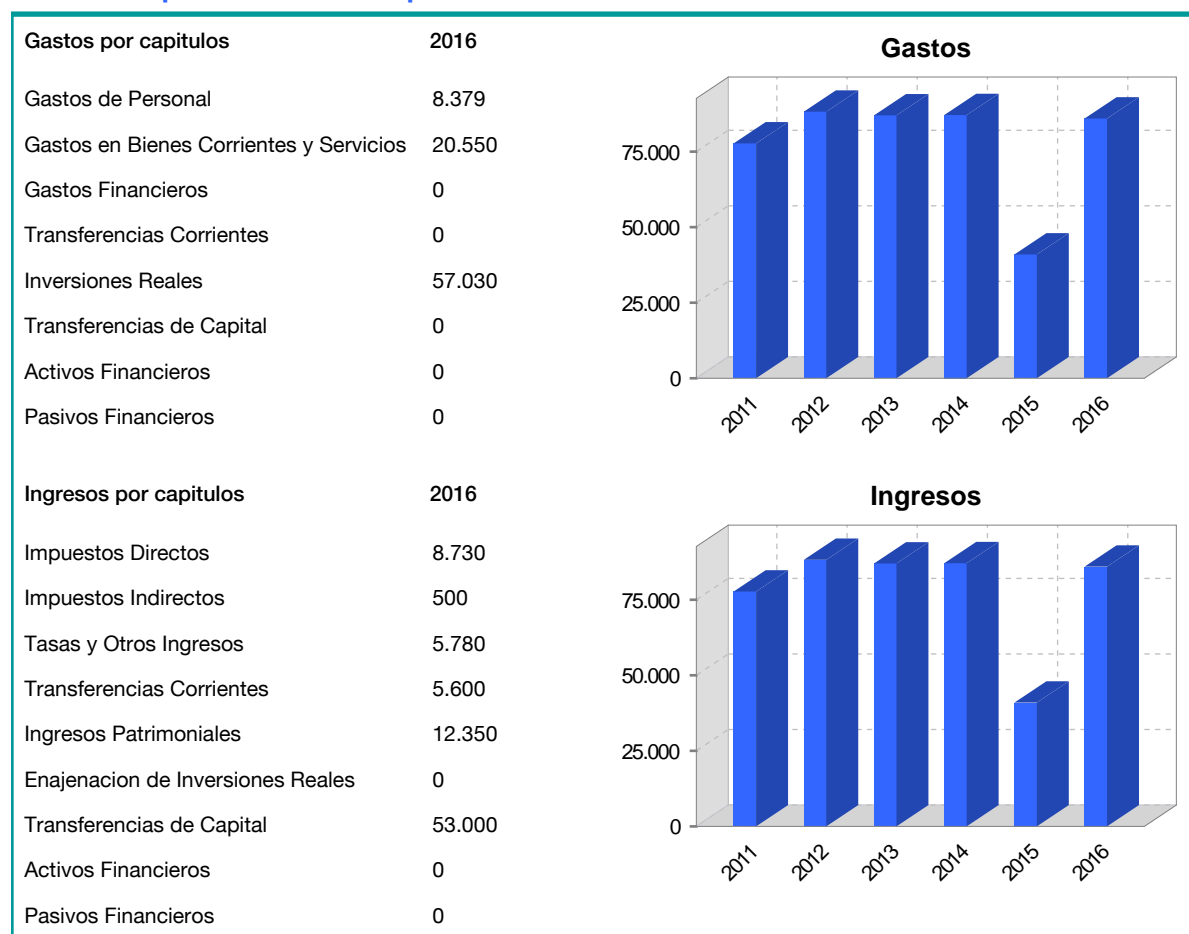
## 16. Conectividad: Banda ancha Fija

Entidad Municipal	Caudal de Bajada	Fibra optica de centralita	Fibra optica hasta el Hogar
Cellorigo	<1Mb	NO	NO

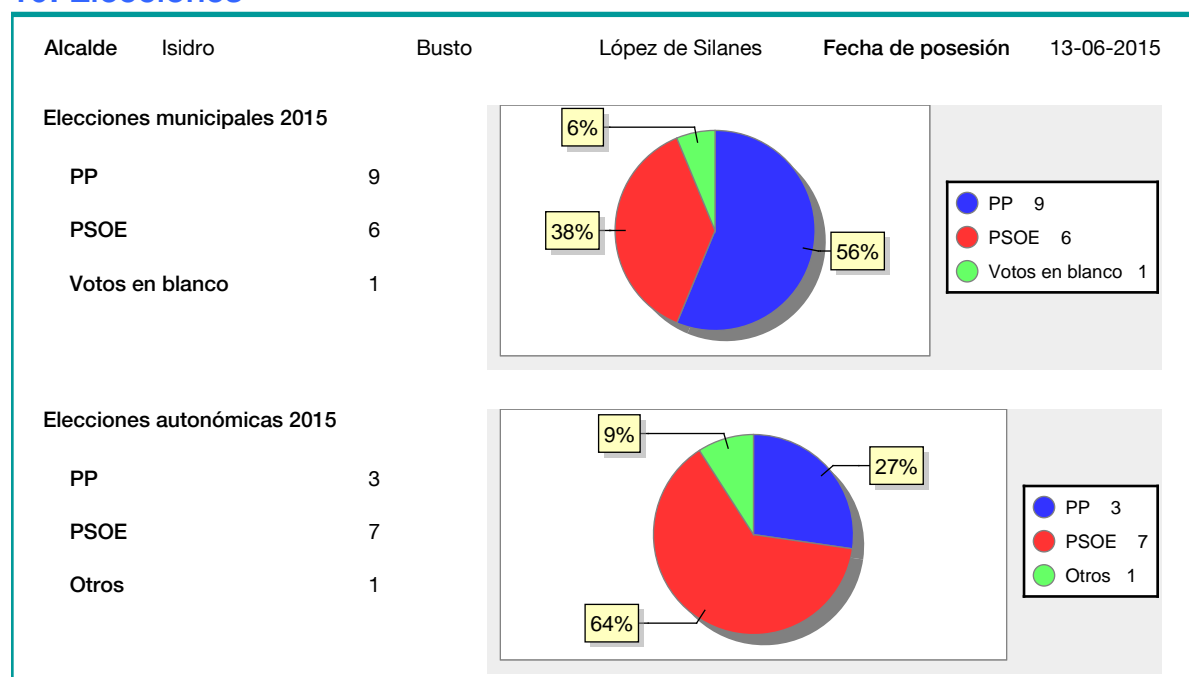
## 17. Conectividad: Banda ancha Movil

Entidad Municipal	Caudal de Bajada	UMTS
Cellorigo		NO

## 18. Presupuestos Municipales



## 19. Elecciones



## 20. Educación - Curso 2016 / 2017 - Centros públicos

Educación Infantil 2º Ciclo, Primaria y Especial		ESO, Bachillerato y Ciclos Formativos	
<b>Institución educativa</b>		<b>Institución educativa</b>	
CRA	Sin centro rural agrupado	Centros	0
Colegios	0	<b>Alumnado</b>	
<b>Alumnado</b>		ESO	0
Alumnos	0	Bachillerato	0
		Ciclos Formativos	0

SIN DATOS

## 21. Educación - Curso 2016 / 2017 - Centros privados

Educación Infantil 2º Ciclo, Primaria y Especial		ESO, Bachillerato y Ciclos Formativos	
<b>Institución educativa</b>		<b>Institución educativa</b>	
Colegios	0	Centros	0
<b>Alumnado</b>		<b>Alumnado</b>	
Alumnos	0	ESO	0
		Bachillerato	0
		Ciclos Formativos	0

SIN DATOS