

Ficha Municipal - 2017

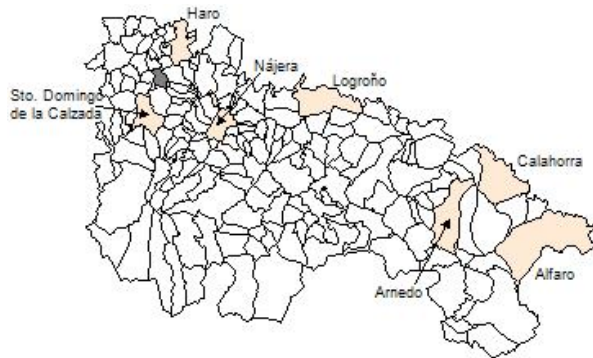
Comunidad Autónoma de La Rioja



Gobierno de La Rioja
Consejería de
Administración Pública
y Hacienda



Instituto
de Estadística
de La Rioja



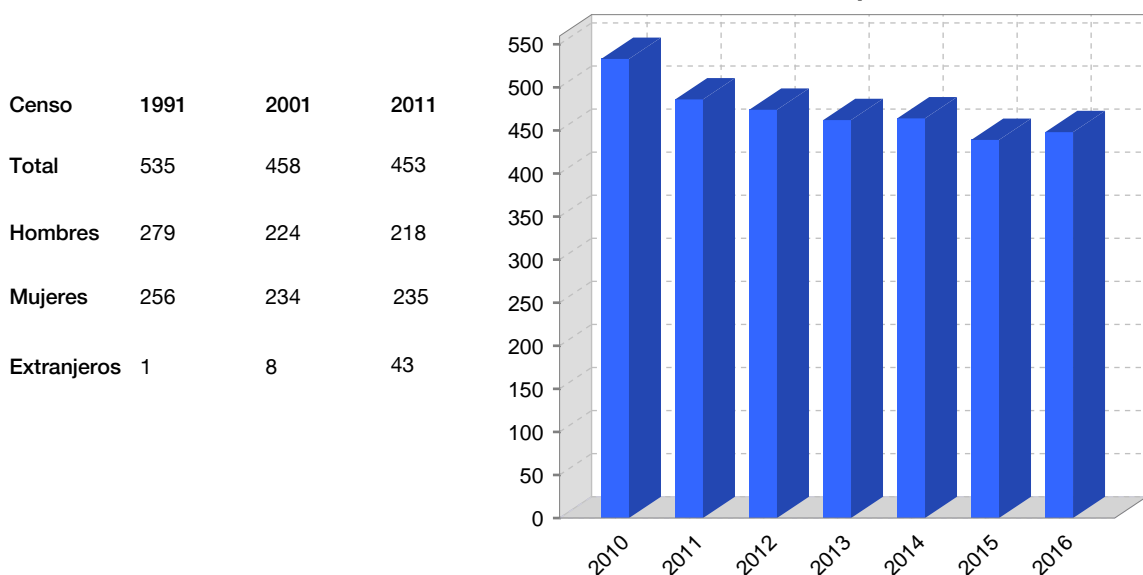
1. Datos Generales

Código INE	26043	Superficie municipal (Km ²)	10,91
Municipio	Castañares de Rioja	Altitud máxima del núcleo principal del municipio (m)	546
Partido judicial	Haro	Distancia a la capital	52
Zona de salud	Santo Domingo de la Calzada	Número de núcleos	2

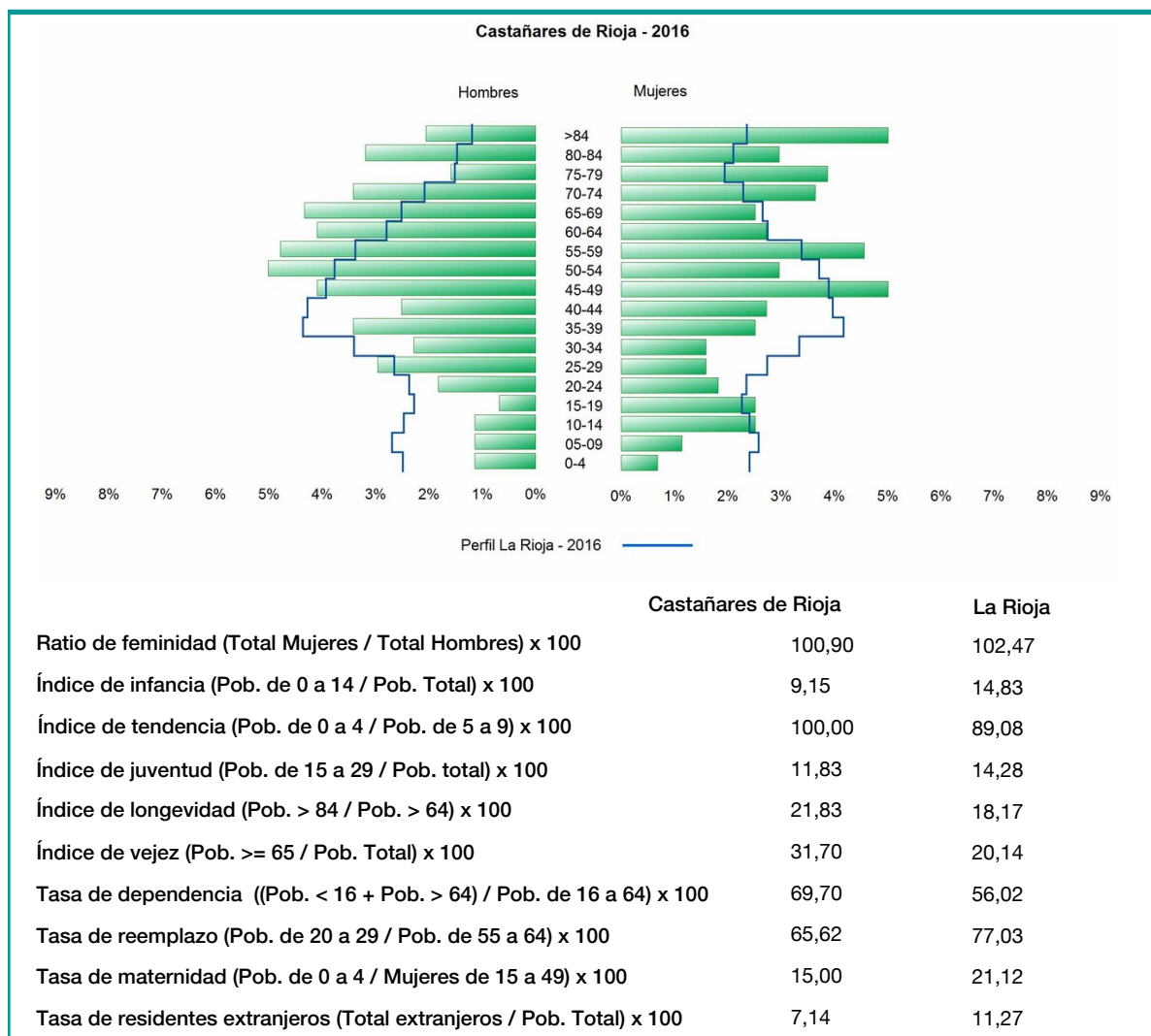
2. Evolución Demográfica

Padrón	2010	2011	2012	2013	2014	2015	2016
Total	533	486	474	462	464	439	448
Hombres	255	228	224	224	227	218	223
Mujeres	278	258	250	238	237	221	225
Densidad	48,9	44,6	43,5	42,4	42,5	40,3	41,1

Padrón municipal de habitantes



3. Pirámide, índices y tasas de Población (1/1/2016)



4. Movimiento Natural de la Población

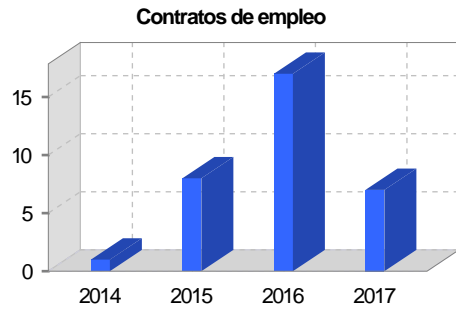
	2010	2011	2012	2013	2014	2015
Nacimientos	3	2	3		2	4
Defunciones	10	6	5	7	7	8
Matrimonios	1	1	1	1		2
Crecimiento vegetativo	-7	-4	-2	-7	-5	-4
Tasa bruta de mortalidad	19,63	12,50	10,68	15,12	15,50	18,04
Tasa bruta de natalidad	5,89	4,17	6,41		4,43	9,02
Tasa bruta de nupcialidad	1,96	2,08	2,14	2,16		4,51

5. Mercado Laboral. (a 31 de marzo)

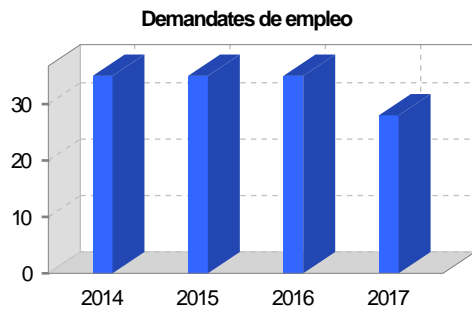
Afiliados en alta laboral en la Seguridad Social (2017)

Total	Régimen general y otros	Autónomo no agrario	Autónomo agrario (SETA)
138	80	51	7

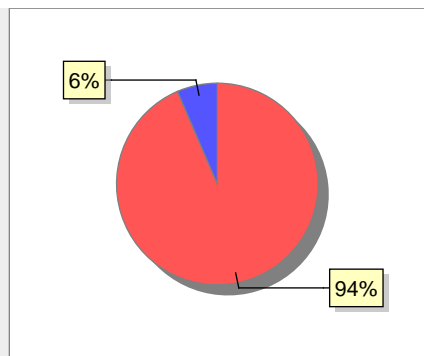
Contratos	2014	2015	2016	2017
Total	1	8	17	7
Hombres		7	4	1
Mujeres	1	1	13	6



Paro registrado	2014	2015	2016	2017
Total	35	35	35	28
Hombres	14	15	14	13
Mujeres	21	20	21	15



6. Catastro



- Superficie rústica (Ha.) 997,41
- Superficie urbana (Ha.) 69,07

Titulares 2016	
Urbano	1.646
Rústico	543
Urbano/Rústico	1.915

Unidades Urbanas 2015	
Industrial	226
Residencial	1.117
Terciario y comercial	395

Unidades Rústicas 2015	
Parcelas	1.339
Subparcelas	1.375

Equipamiento	5
Suelo vacante	213
Edificio Singular	1

Valor Catastral Rústico 2015	
Valor (Miles de Euros)	5.032,51

Superficie Urbana 2015	
Superficie edificada	35,94
Superficie sin edificar	33,13

Valor Catastral Urbano 2015 (Miles de Euros)	
Valor catastral del suelo	25.460,85
Valor catastral de la construcción	38.765,49

7. Ganadería - 2016

	Cabezas ganaderas	Unidades ganaderas
Aves		
Gallinas		
Pollos		
Bovinos		
Terneros de cebo		
Vacas de carne		
Vacas de ordeño		
Conejas		
Conejas		
Ovinos y Caprinos	32	4,80
Cabras		
Ovejas	32	4,80
Porcinos	1.504	240,64
Cerdas		
Cerdos de cebo	1.504	240,64

Category	Percentage
Porcino	98%
Ovino y caprino	2%

8. Distribución General del Terreno - 2016

	Total	Regadío	Secano
Total Municipal	1.175	900	275
Tierras de cultivo			
Barbecho y otras tierras	24		24
Cultivos herbáceos	880	823	57
Cultivos leñosos	19	15	4
Tierras para pastos			
Pastizales	2		2
Prados naturales			
Terreno forestal			
Monte abierto			
Monte leñoso	17		17
Monte maderable	71	62	9
Otras superficies			
Erial a pastos	6		6
Espartizal			
Ríos y lagos	46		46
Superficie no agrícola	103		103
Terreno improductivo	7		7

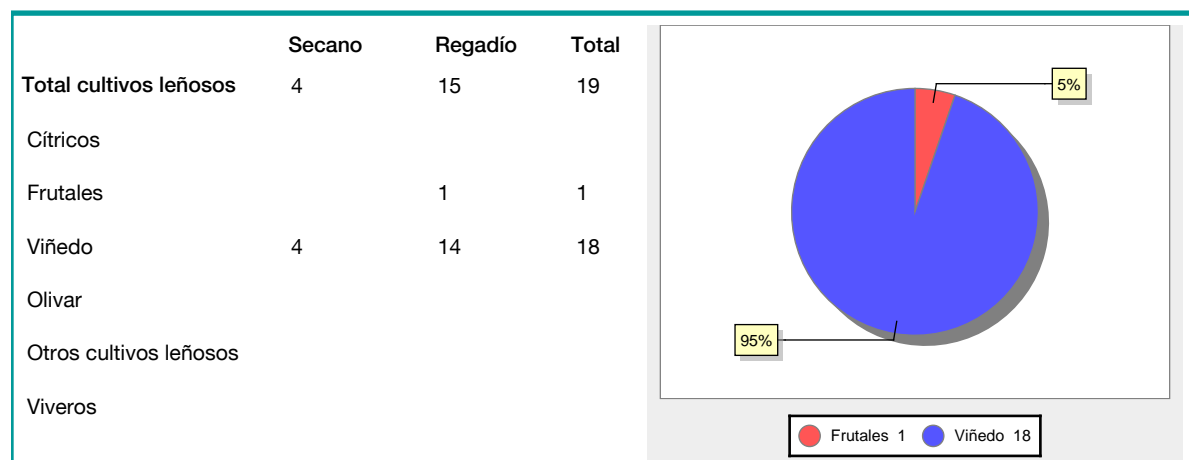
Category	Percentage
Tierras de cultivo	79%
Otras superficies	14%
Terreno forestal	7%
Tierras para pastos	0%

9. Distribución de cultivos herbáceos (Ha.) - 2016

	Secano	Regadío	Total
Total cultivos herbáceos	57	823	880
Cereales grano	57	482	539
Leguminosas grano		16	16
Patata		51	51
Cultivos industriales		66	66
Flores y plantas			
Cultivos forrajeros		2	2
Hortalizas		206	206

Category	Percentage
Cereales grano	66%
Hortalizas	25%
Patata	6%
Cultivos forrajeros	2%
Leguminosas grano	0%

10. Distribución de cultivos leñosos (Ha.) - 2016



11. Parque de Vehículos

	2008	2009	2010	2011	2012	2013	2014	2015	2016
Total vehículos	405	404	417	419	408	393	401	385	385
Automóviles	254	255	269	273	275	263	271	259	258
Motos	24	24	23	23	20	19	21	21	20
Furgonetas y Camiones	109	106	104	101	92	89	90	86	87
Autobuses	0	0	0	0	0	0	0	0	
Tractores industriales	1	1	1	1	1	1	1	1	1
Otros vehículos	17	18	20	21	20	21	18	18	19

12. Entidades Financieras

	2011	2012	2013	2014	2015	2016
Entidades financieras de Depósito	2	2	2	2	1	1
Entidades Financieras de Crédito	0	0	0	0	0	0

13. Salud

	2012	2013	2014	2015	2016
Centros de salud	0	0	0	0	0
Consultorios	1	1	1	1	1
Farmacias	1	1	1	1	1
Botiquines	0	0	0	0	0

14. Espacios Deportivos

	2015	2016
Campos de tiro	0	0
Campos de golf	0	0
Campos de futbol	1	1
Rocodromos	0	0
Pistas de petanca	0	0
Pistas de padel	0	0
Pistas de atletismo	0	0
Piscinas cubiertas	0	0
Pistas de squash	0	0
Pistas polideportivas	1	1
Pistas de tenis	2	2
Piscinas al aire libre	2	2
Pabellones polideportivos	0	0
Pabellones con fronton	1	1
Frontones	0	0

15. Turismo - 2017

	Establecimientos	Habitaciones	Plazas
Hoteles			
Casas rurales	1	7	13
Restaurantes	3		165
Hostales	1	16	26
Pensiones	1	4	6
Turismo activo			
Agencias de viajes			
Apartamentos			
Campings	1		1.888
Albergues turísticos			
Empresas organizadoras de congresos y reuniones			

16. Conectividad: Banda ancha Fija

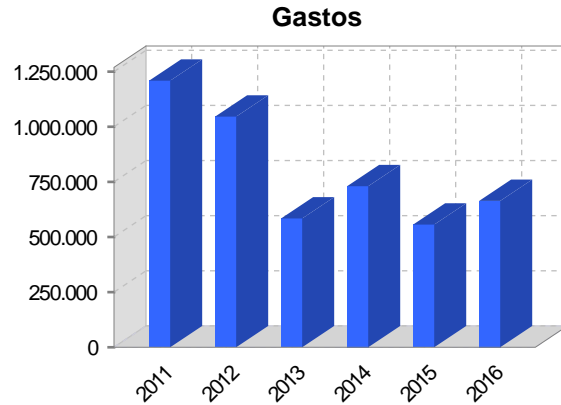
Entidad Municipal	Caudal de Bajada	Fibra optica de centralita	Fibra optica hasta el Hogar
Castañares de Rioja	30 Mb	SI	NO

17. Conectividad: Banda ancha Movil

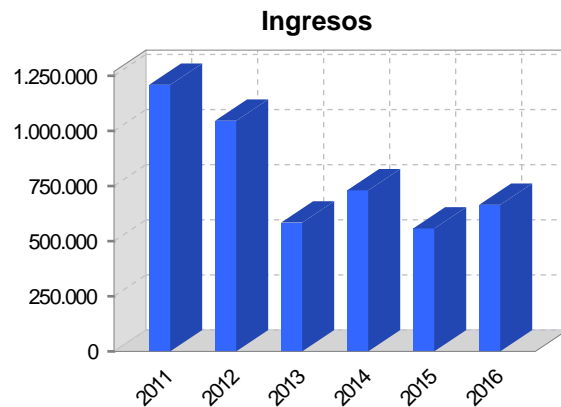
Entidad Municipal	Caudal de Bajada	UMTS
Castañares de Rioja	6 Mb	SI

18. Presupuestos Municipales

Gastos por capitulos	2016
Gastos de Personal	106.656
Gastos en Bienes Corrientes y Servicios	320.167
Gastos Financieros	100
Transferencias Corrientes	5.662
Inversiones Reales	231.114
Transferencias de Capital	0
Activos Financieros	0
Pasivos Financieros	0



Ingresos por capitulos	2016
Impuestos Directos	204.999
Impuestos Indirectos	3.600
Tasas y Otros Ingresos	149.192
Transferencias Corrientes	80.265
Ingresos Patrimoniales	35.791
Enajenacion de Inversiones Reales	0
Transferencias de Capital	190.851
Activos Financieros	0
Pasivos Financieros	0

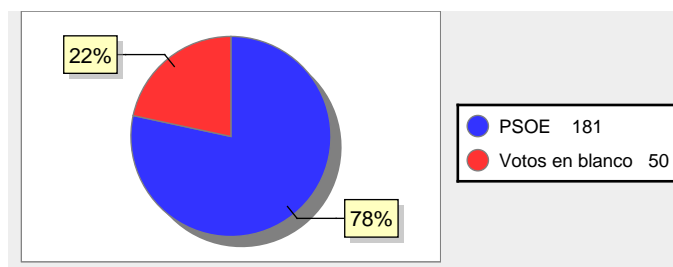


19. Elecciones

Alcalde **María Teresa** Bañares Ortún Fecha de posesión **13-06-2015**

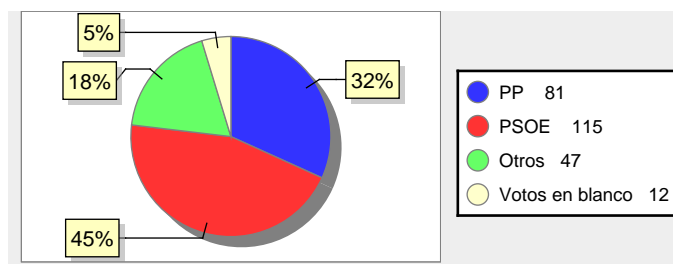
Elecciones municipales 2015

PSOE	181
Votos en blanco	50

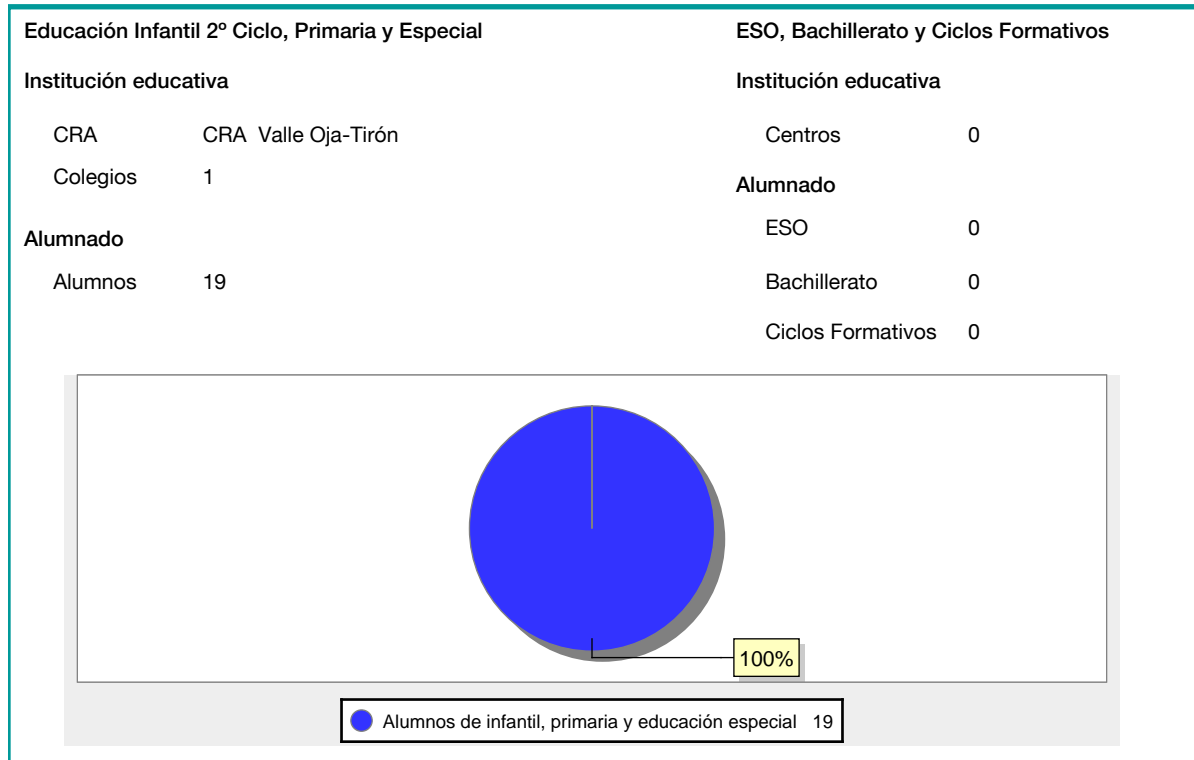


Elecciones autonómicas 2015

PP	81
PSOE	115
Otros	47
Votos en blanco	12



20. Educación - Curso 2016 / 2017 - Centros públicos



21. Educación - Curso 2016 / 2017 - Centros privados

