

Ficha Municipal - 2017

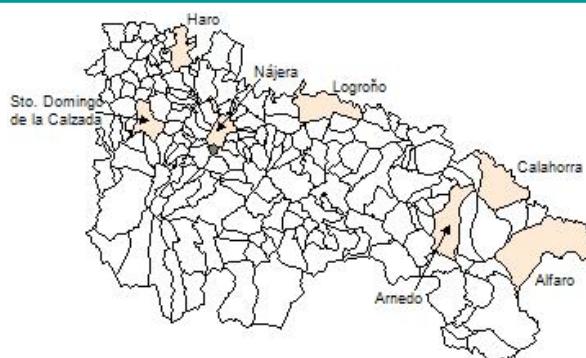
Comunidad Autónoma de La Rioja



Gobierno de La Rioja
Consejería de
Administración Pública
y Hacienda



Instituto
de Estadística
de La Rioja



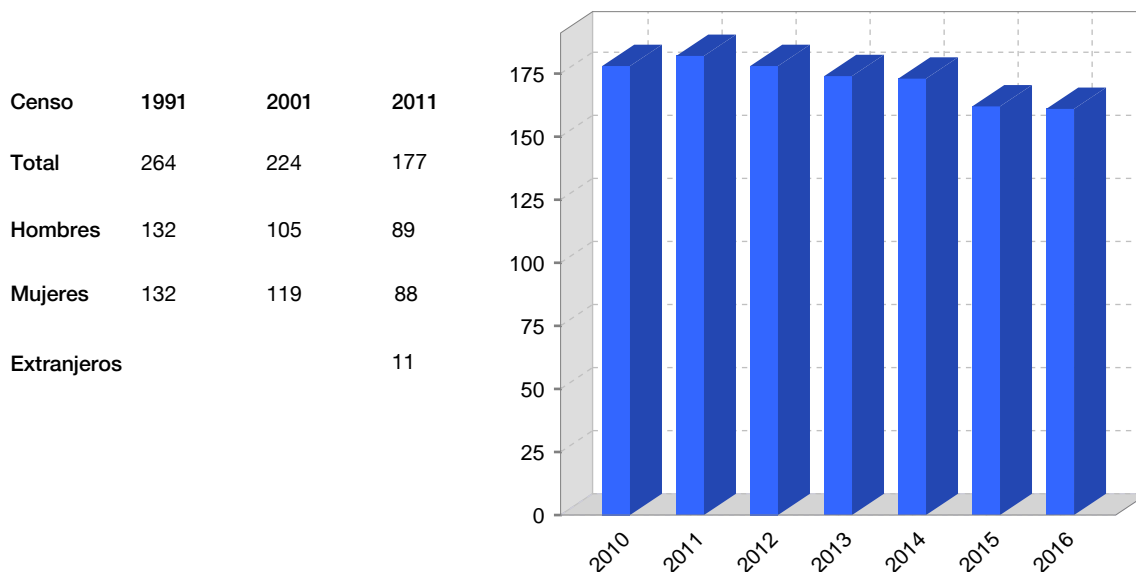
1. Datos Generales

Código INE	26041	Superficie municipal (Km ²)	3,98
Municipio	Cárdenas	Altitud máxima del núcleo principal del municipio (m)	566
Partido judicial	Logroño	Distancia a la capital	32
Zona de salud	Nájera	Número de núcleos	2

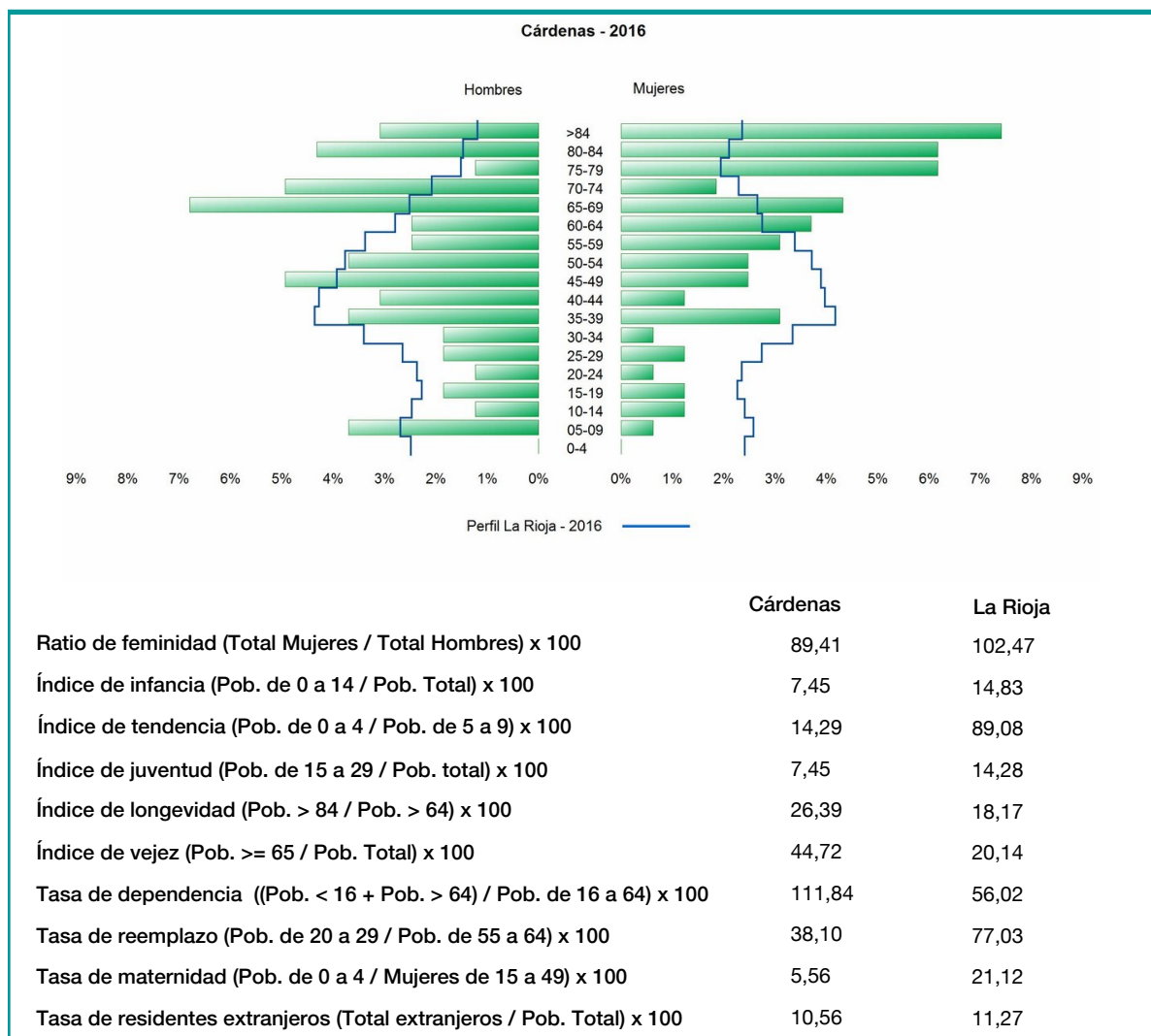
2. Evolución Demográfica

Padrón	2010	2011	2012	2013	2014	2015	2016
Total	178	182	178	174	173	162	161
Hombres	91	94	91	87	90	85	85
Mujeres	87	88	87	87	83	77	76
Densidad	44,7	45,7	44,7	43,7	43,4	40,7	40,4

Padrón municipal de habitantes



3. Pirámide, índices y tasas de Población (1/1/2016)



4. Movimiento Natural de la Población

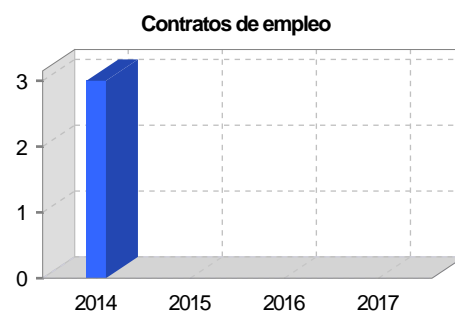
	2010	2011	2012	2013	2014	2015
Nacimientos						1
Defunciones	2	6	3	2	8	6
Matrimonios						
Crecimiento vegetativo	-2	-6	-3	-2	-8	-5
Tasa bruta de mortalidad	11,11	33,33	17,05	11,53	47,76	37,15
Tasa bruta de natalidad						6,19
Tasa bruta de nupcialidad						

5. Mercado Laboral. (a 31 de marzo)

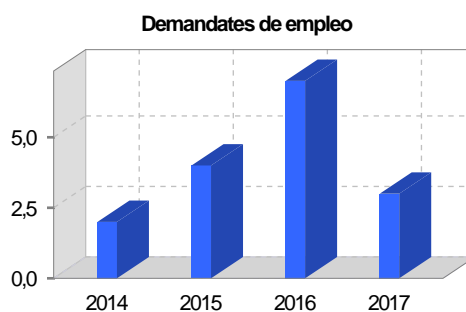
Afiliados en alta laboral en la Seguridad Social (2017)

Total	Régimen general y otros	Autónomo no agrario	Autónomo agrario (SETA)
25	8	6	11

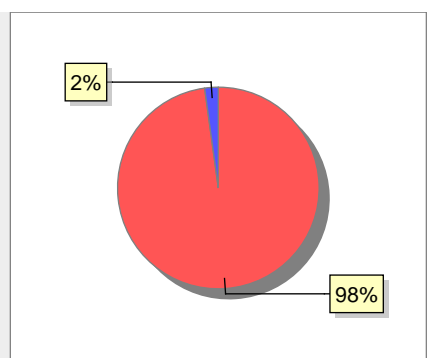
Contratos	2014	2015	2016	2017
Total	3			
Hombres	2			
Mujeres	1			



Paro registrado	2014	2015	2016	2017
Total	2	4	7	3
Hombres	1	3	6	3
Mujeres	1	1	1	



6. Catastro



● Superficie rústica (Ha.)	412,11
● Superficie urbana (Ha.)	9,16

Titulares 2016

Urbano	317
Rústico	474
Urbano/Rústico	578

Unidades Rústicas 2015

Parcelas	2.429
Subparcelas	2.647

Valor Catastral Rústico 2015

Valor (Miles de Euros)	820,77
------------------------	--------

Valor Catastral Urbano 2015 (Miles de Euros)

Valor catastral del suelo	1.664,23
Valor catastral de la construcción	3.560,4

Unidades Urbanas 2015

Industrial	159
Residencial	170
Terciario y comercial	19
Equipamiento	5
Suelo vacante	58
Edificio Singular	1

Superficie Urbana 2015

Superficie edificada	6,51
Superficie sin edificar	2,65

7. Ganadería - 2016

	Cabezas ganaderas	Unidades ganaderas
Aves		
Gallinas		
Pollos		
Bovinos		
Terneros de cebo		
Vacas de carne		
Vacas de ordeño		
Conejas		
Conejas		
Ovinos y Caprinos		
Cabras		
Ovejas		
Porcinos		
Cerdas		
Cerdos de cebo		

SIN DATOS

8. Distribución General del Terreno - 2016

	Total	Regadío	Secano
Total Municipal	398	57	341
Tierras de cultivo	296	41	255
Barbecho y otras tierras	61	2	59
Cultivos herbáceos	71	13	58
Cultivos leñosos	164	26	138
Tierras para pastos	7		7
Pastizales	7		7
Prados naturales			
Terreno forestal	56	16	40
Monte abierto			
Monte leñoso	22		22
Monte maderable	34	16	18
Otras superficies	39		39
Erial a pastos	12		12
Espartizal			
Ríos y lagos	3		3
Superficie no agrícola	21		21
Terreno improductivo	3		3

10%
14%
2%
74%

● Tierras de cultivo 296 ● Tierras para pastos 7 ● Terreno forestal 56
● Otras superficies 39

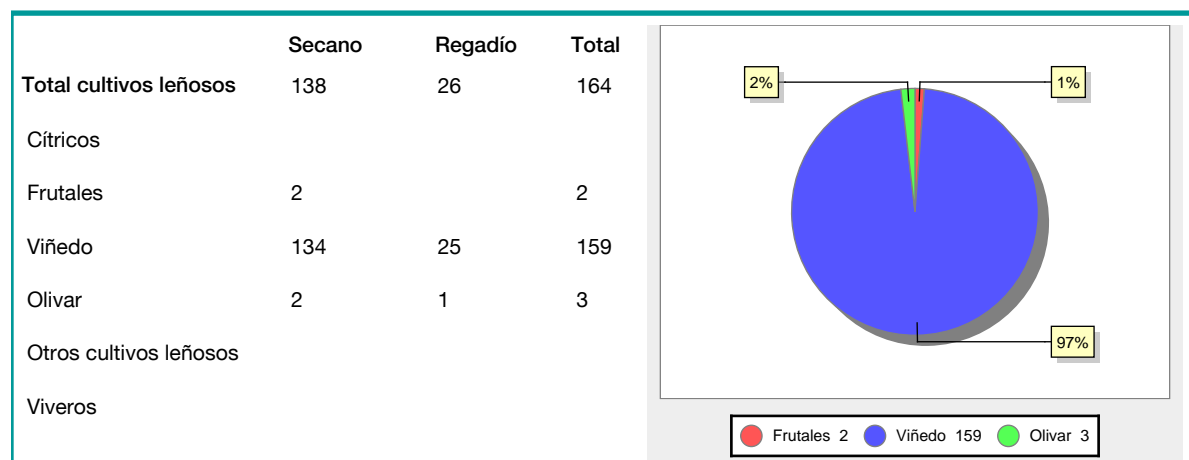
9. Distribución de cultivos herbáceos (Ha.) - 2016

	Secano	Regadío	Total
Total cultivos herbáceos	58	13	71
Cereales grano	58	10	68
Leguminosas grano		1	1
Patata		2	2
Cultivos industriales			
Flores y plantas			
Cultivos forrajeros			
Hortalizas			

3%
1%
96%

● Cereales grano 68 ● Leguminosas grano 1 ● Patata 2

10. Distribución de cultivos leñosos (Ha.) - 2016



11. Parque de Vehículos

	2008	2009	2010	2011	2012	2013	2014	2015	2016
Total vehículos	184	181	178	180	171	167	166	167	171
Automóviles	104	99	99	102	97	96	92	93	95
Motos	11	11	12	12	13	9	8	9	11
Furgonetas y Camiones	59	61	58	57	52	52	53	52	52
Autobuses	0	0	0	0	0	0	0	0	
Tractores industriales	1	1	1	1	1	1	1	1	1
Otros vehículos	9	9	8	8	8	9	12	12	12

12. Entidades Financieras

	2011	2012	2013	2014	2015	2016
Entidades financieras de Depósito	0	0	0	0	0	0
Entidades Financieras de Crédito	0	0	0	0	0	0

13. Salud

	2012	2013	2014	2015	2016
Centros de salud	0	0	0	0	0
Consultorios	1	1	1	1	1
Farmacias	0	0	0	0	0
Botiquines	1	1	1	1	1

14. Espacios Deportivos

	2015	2016
Campos de tiro	0	0
Campos de golf	0	0
Campos de futbol	0	0
Rocodromos	0	0
Pistas de petanca	0	0
Pistas de padel	0	0
Pistas de atletismo	0	0
Piscinas cubiertas	0	0
Pistas de squash	0	0
Pistas polideportivas	0	0
Pistas de tenis	0	0
Piscinas al aire libre	0	0
Pabellones polideportivos	0	0
Pabellones con fronton	0	0
Frontones	1	1

15. Turismo - 2017

	Establecimientos	Habitaciones	Plazas
Hoteles			
Casas rurales			
Restaurantes			
Hostales			
Pensiones			
Turismo activo			
Agencias de viajes			
Apartamentos			
Campings			
Albergues turísticos			
Empresas organizadoras de congresos y reuniones			

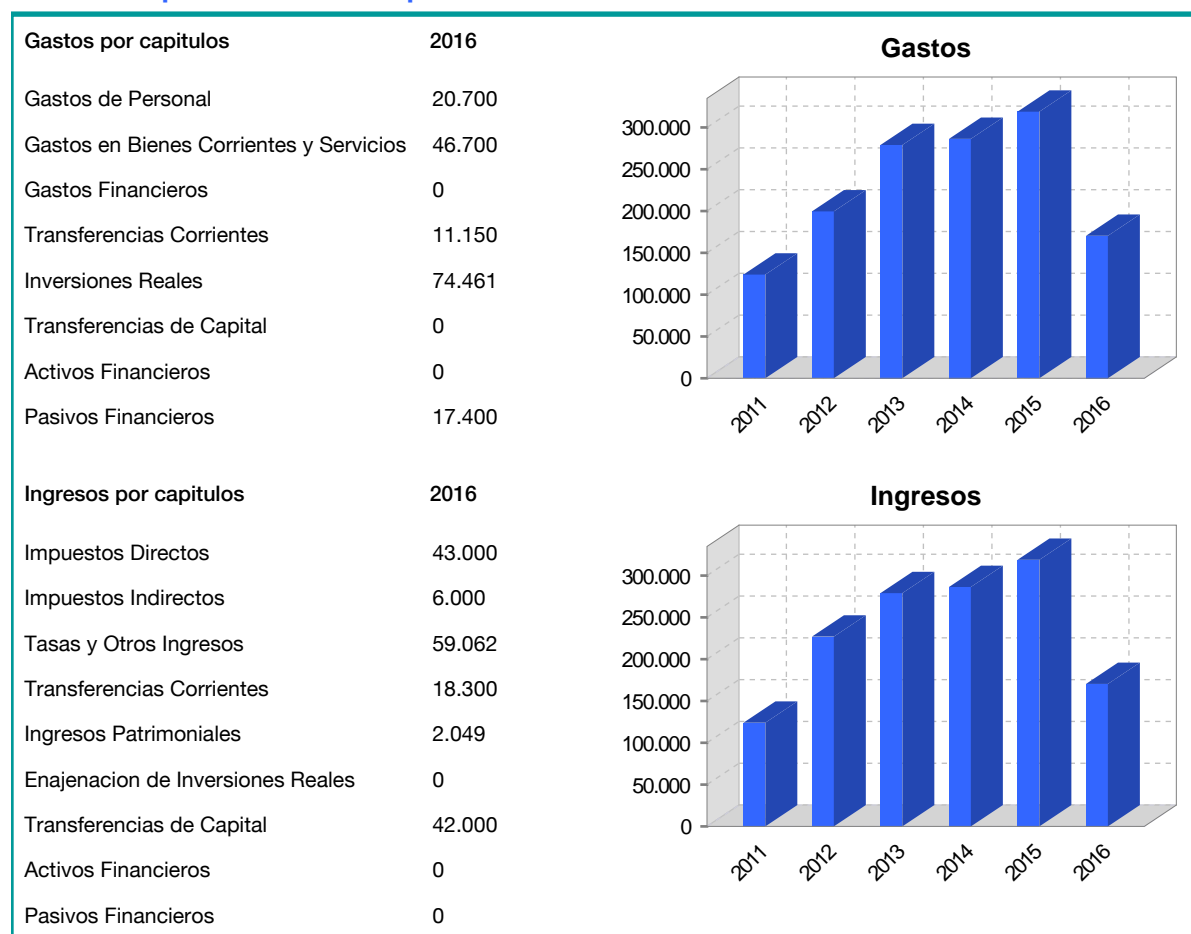
16. Conectividad: Banda ancha Fija

Entidad Municipal	Caudal de Bajada	Fibra optica de centralita	Fibra optica hasta el Hogar
Cárdenas	3 Mb	NO	NO

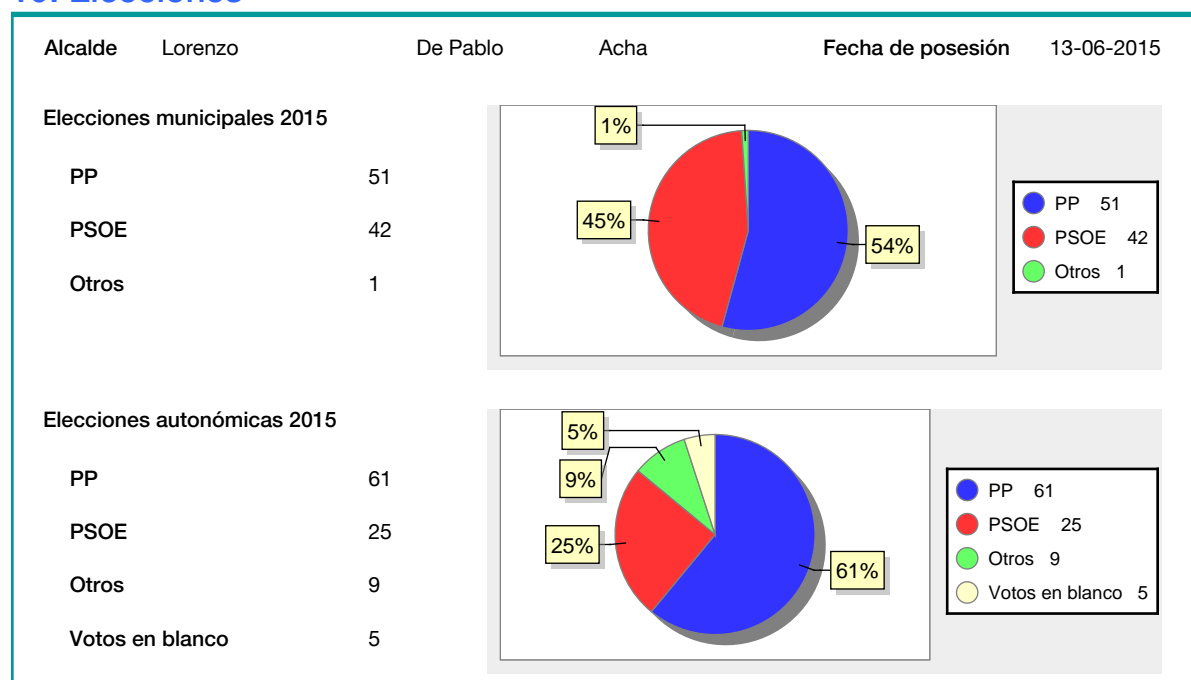
17. Conectividad: Banda ancha Movil

Entidad Municipal	Caudal de Bajada	UMTS
Cárdenas		NO

18. Presupuestos Municipales



19. Elecciones



20. Educación - Curso 2016 / 2017 - Centros públicos

Educación Infantil 2º Ciclo, Primaria y Especial		ESO, Bachillerato y Ciclos Formativos	
Institución educativa		Institución educativa	
CRA	Sin centro rural agrupado	Centros	0
Colegios	0	Alumnado	
Alumnado		ESO	0
Alumnos	0	Bachillerato	0
		Ciclos Formativos	0

SIN DATOS

21. Educación - Curso 2016 / 2017 - Centros privados

Educación Infantil 2º Ciclo, Primaria y Especial		ESO, Bachillerato y Ciclos Formativos	
Institución educativa		Institución educativa	
Colegios	0	Centros	0
Alumnado		Alumnado	
Alumnos	0	ESO	0
		Bachillerato	0
		Ciclos Formativos	0

SIN DATOS