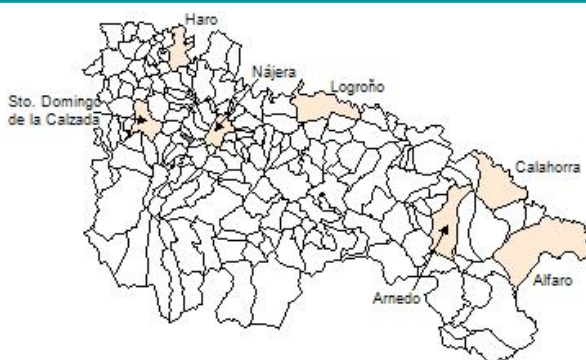


Ficha Municipal - 2017

Comunidad Autónoma de La Rioja



1. Datos Generales

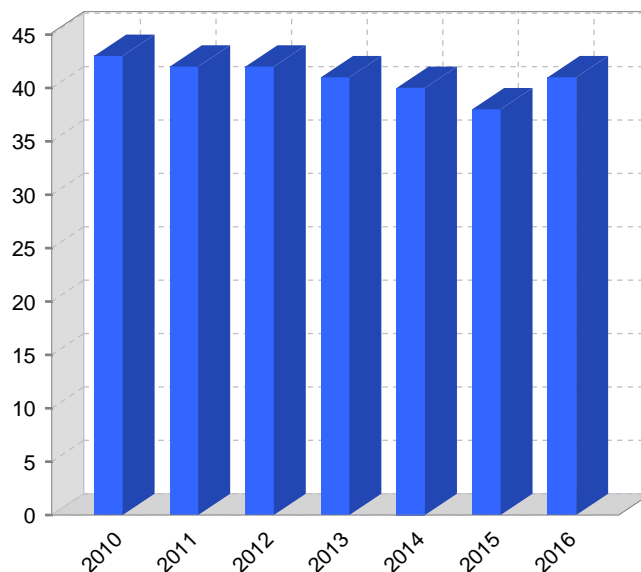
Código INE	26039	Superficie municipal (Km ²)	3,6
Municipio	Canillas de Río Tuerto	Altitud máxima del núcleo principal del municipio (m)	629
Partido judicial	Logroño	Distancia a la capital	40
Zona de salud	Nájera	Número de núcleos	2

2. Evolución Demográfica

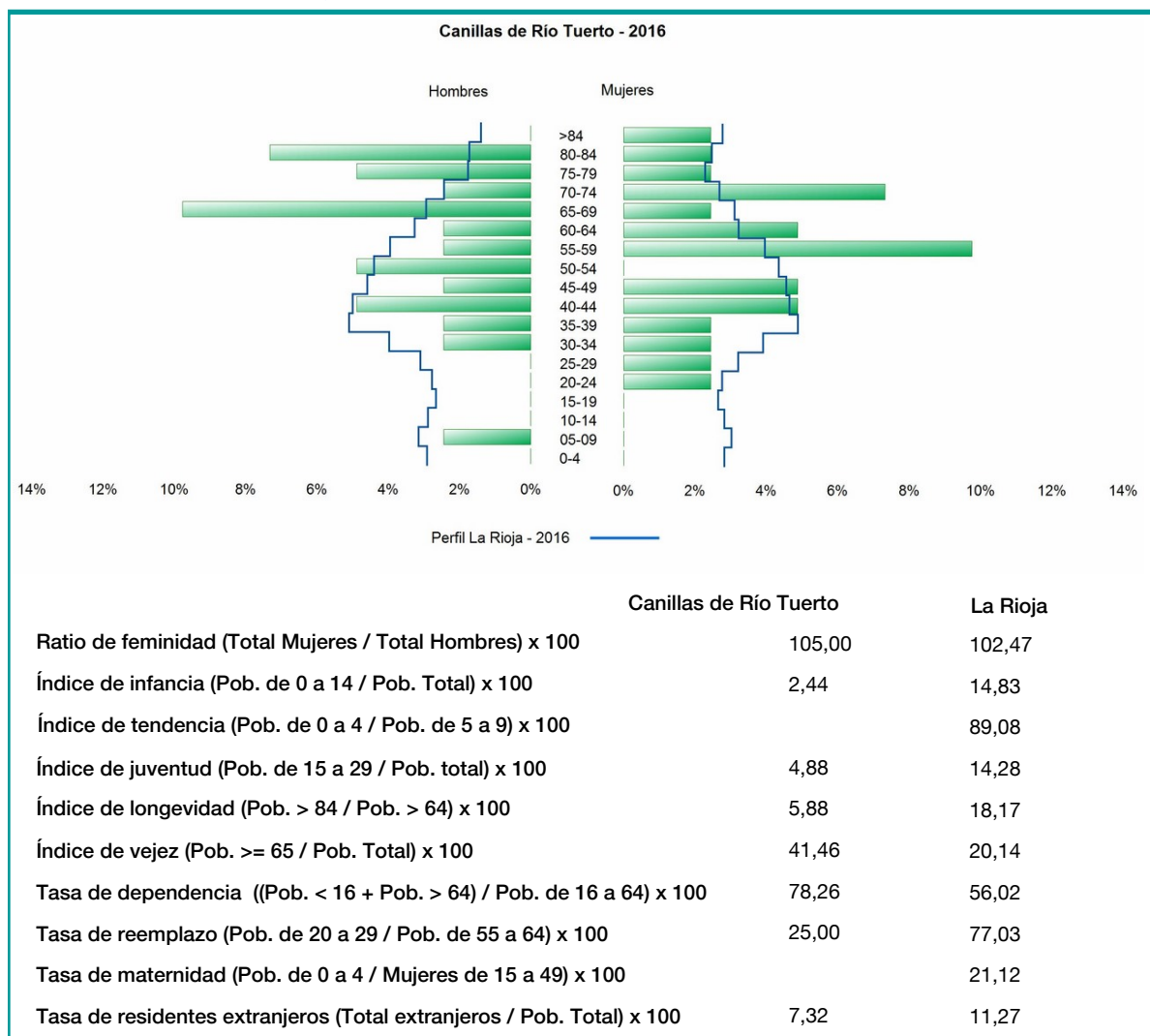
Padrón	2010	2011	2012	2013	2014	2015	2016
Total	43	42	42	41	40	38	41
Hombres	20	20	20	20	20	18	20
Mujeres	23	22	22	21	20	20	21
Densidad	11,9	11,7	11,7	11,4	11,1	10,5	11,4

Padrón municipal de habitantes

Censo	1991	2001	2011
Total	82	57	43
Hombres	39	29	20
Mujeres	43	28	23
Extranjeros			1



3. Pirámide, índices y tasas de Población (1/1/2016)



4. Movimiento Natural de la Población

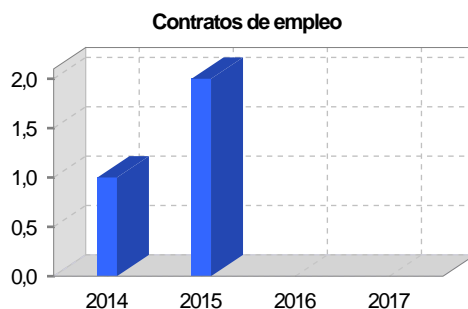
	2010	2011	2012	2013	2014	2015
Nacimientos		1				
Defunciones		3	1	3	1	
Matrimonios	1	1				
Crecimiento vegetativo		-2	-1	-3	-1	
Tasa bruta de mortalidad		71,43	24,10	74,07	25,64	
Tasa bruta de natalidad		23,81				
Tasa bruta de nupcialidad	23,53	23,81				

5. Mercado Laboral. (a 31 de marzo)

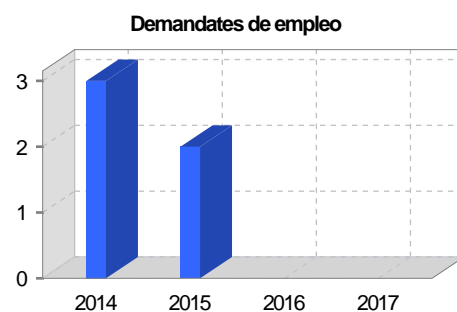
Afiliados en alta laboral en la Seguridad Social (2017)

Total	Régimen general y otros	Autónomo no agrario	Autónomo agrario (SETA)
29	11	11	7

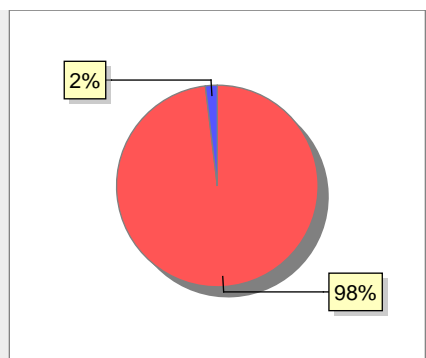
Contratos	2014	2015	2016	2017
Total	1	2		
Mujeres	1	2		



Paro registrado	2014	2015	2016	2017
Total	3	2		
Hombres	1	2		
Mujeres	2			



6. Catastro



● Superficie rústica (Ha.)	391,11
● Superficie urbana (Ha.)	7,57

Titulares 2016

Urbano	286
Rústico	322
Urbano/Rústico	528

Unidades Rústicas 2015

Parcelas	457
Subparcelas	597

Valor Catastral Rústico 2015

Valor (Miles de Euros)	798,12
------------------------	--------

Valor Catastral Urbano 2015 (Miles de Euros)

Valor catastral del suelo	819,4
Valor catastral de la construcción	2.202,49

Unidades Urbanas 2015

Industrial	89
Residencial	120
Equipamiento	4
Suelo vacante	65

Superficie Urbana 2015

Superficie edificada	5,6
Superficie sin edificar	1,97

7. Ganadería - 2016

	Cabezas ganaderas	Unidades ganaderas
Aves		
Gallinas		
Pollos		
Bovinos		
Terneros de cebo		
Vacas de carne		
Vacas de ordeño		
Conejas		
Conejas		
Ovinos y Caprinos		
Cabras		
Ovejas		
Porcinos		
Cerdas		
Cerdos de cebo		

SIN DATOS

8. Distribución General del Terreno - 2016

	Total	Regadío	Secano
Total Municipal	360	30	330
Tierras de cultivo	323	30	293
Barbecho y otras tierras	12	4	8
Cultivos herbáceos	180	7	173
Cultivos leñosos	131	19	112
Tierras para pastos	2		2
Pastizales	2		2
Prados naturales			
Terreno forestal	13		13
Monte abierto			
Monte leñoso	13		13
Monte maderable			
Otras superficies	22		22
Erial a pastos			
Espartizal			
Ríos y lagos	2		2
Superficie no agrícola	20		20
Terreno improductivo			

90%
6%
4%
1%

● Tierras de cultivo 323 ● Tierras para pastos 2 ● Terreno forestal 13
● Otras superficies 22

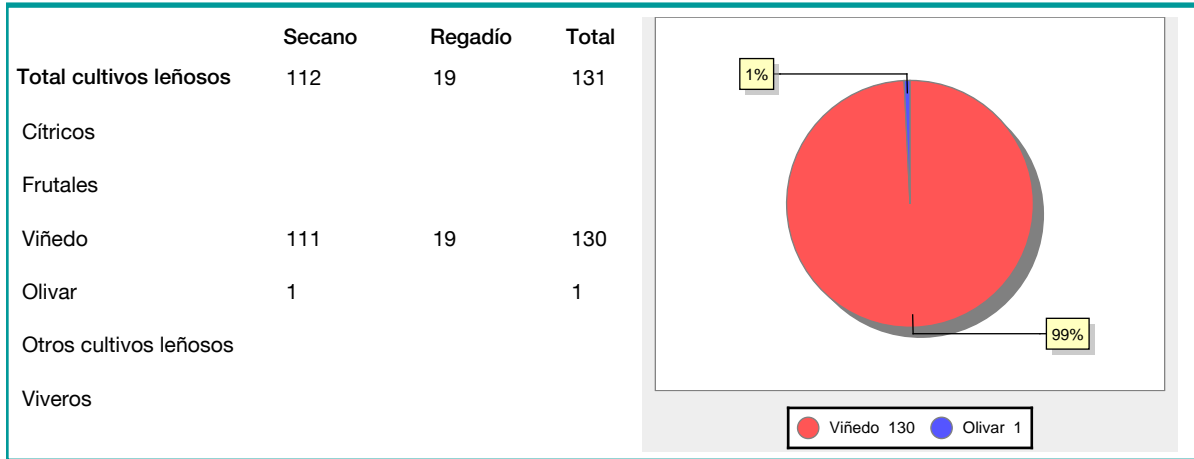
9. Distribución de cultivos herbáceos (Ha.) - 2016

	Secano	Regadío	Total
Total cultivos herbáceos	173	7	180
Cereales grano	173	5	178
Leguminosas grano			
Patata		2	2
Cultivos industriales			
Flores y plantas			
Cultivos forrajeros			
Hortalizas			

1%
99%

● Cereales grano 178 ● Patata 2

10. Distribución de cultivos leñosos (Ha.) - 2016



11. Parque de Vehículos

	2008	2009	2010	2011	2012	2013	2014	2015	2016
Total vehículos	41	42	39	39	41	42	43	41	40
Automóviles	24	24	20	20	21	23	21	22	22
Motos	2	2	2	2	3	2	2	2	2
Furgonetas y Camiones	13	14	15	15	16	16	16	16	15
Autobuses	0	0	0	0	0	0	0	0	0
Tractores industriales	0	0	0	0	0	0	0	0	0
Otros vehículos	2	2	2	2	1	1	4	1	1

12. Entidades Financieras

	2011	2012	2013	2014	2015	2016
Entidades financieras de Depósito	0	0	0	0	0	0
Entidades Financieras de Crédito	0	0	0	0	0	0

13. Salud

	2012	2013	2014	2015	2016
Centros de salud	0	0	0	0	0
Consultorios	1	1	1	1	1
Farmacias	0	0	0	0	0
Botiquines	1	1	1	1	1

14. Espacios Deportivos

	2015	2016
Campos de tiro	0	0
Campos de golf	0	0
Campos de futbol	0	0
Rocodromos	0	0
Pistas de petanca	0	0
Pistas de padel	0	0
Pistas de atletismo	0	0
Piscinas cubiertas	0	0
Pistas de squash	0	0
Pistas polideportivas	0	0
Pistas de tenis	0	0
Piscinas al aire libre	1	1
Pabellones polideportivos	0	0
Pabellones con fronton	0	0
Frontones	0	0

15. Turismo - 2017

	Establecimientos	Habitaciones	Plazas
Hoteles			
Casas rurales			
Restaurantes	1		58
Hostales			
Pensiones			
Turismo activo			
Agencias de viajes			
Apartamentos			
Campings			
Albergues turísticos			
Empresas organizadoras de congresos y reuniones			

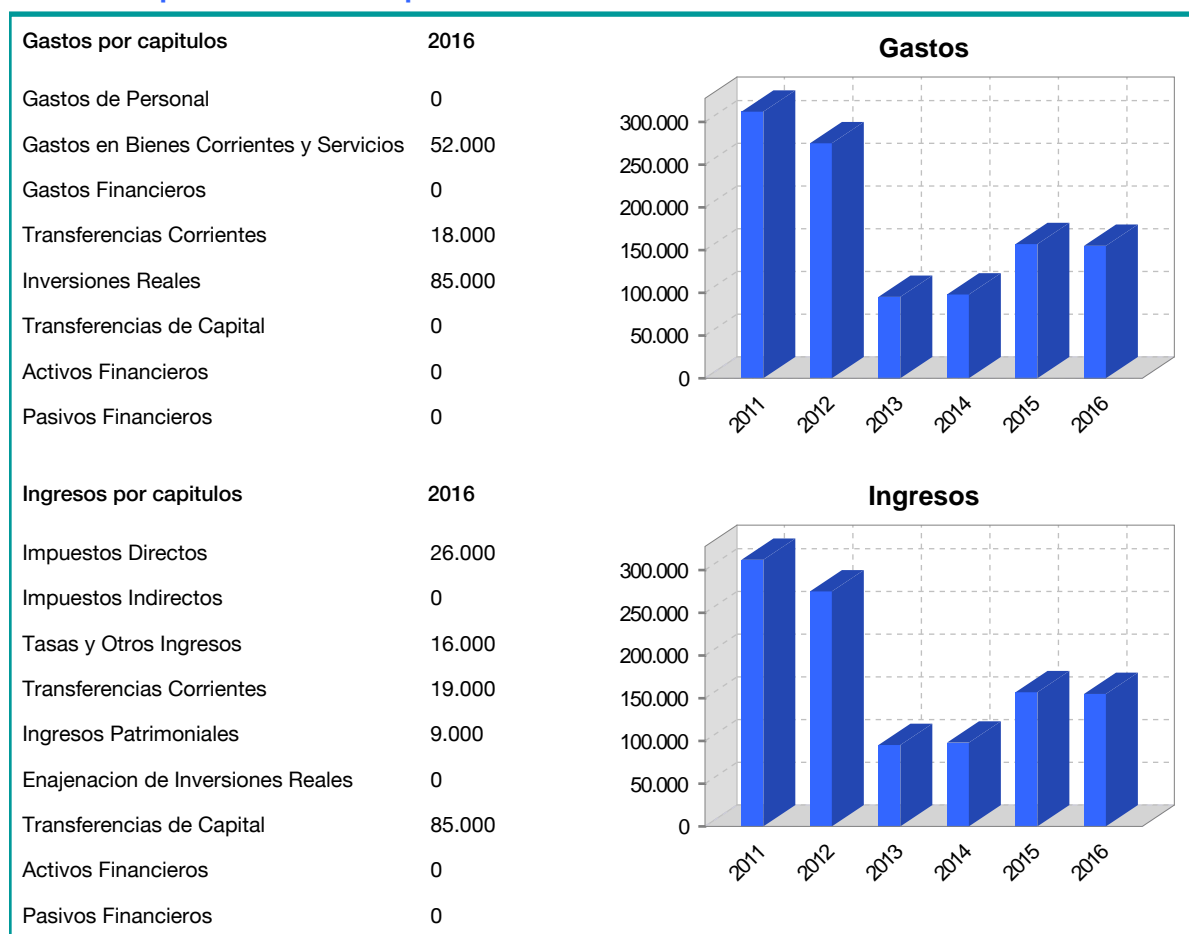
16. Conectividad: Banda ancha Fija

Entidad Municipal	Caudal de Bajada	Fibra optica de centralita	Fibra optica hasta el Hogar
Canillas de Río Tuerto	6 Mb	NO	NO

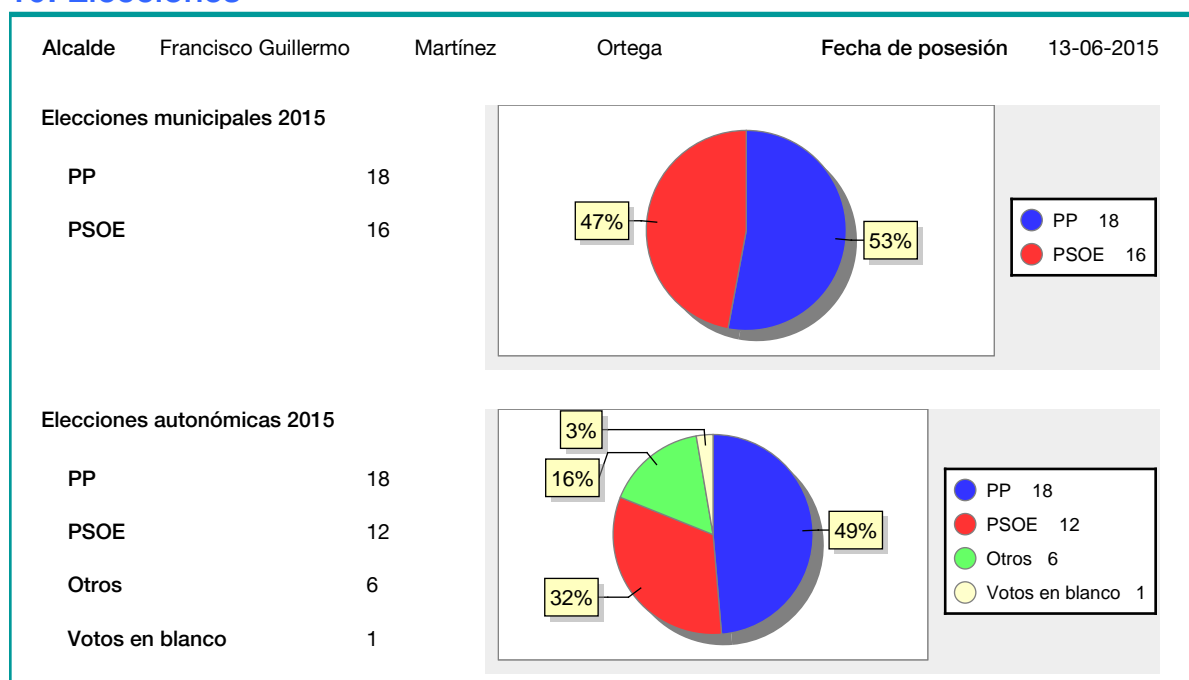
17. Conectividad: Banda ancha Movil

Entidad Municipal	Caudal de Bajada	UMTS
Canillas de Río Tuerto		NO

18. Presupuestos Municipales



19. Elecciones



20. Educación - Curso 2016 / 2017 - Centros públicos

Educación Infantil 2º Ciclo, Primaria y Especial		ESO, Bachillerato y Ciclos Formativos	
Institución educativa		Institución educativa	
CRA	Sin centro rural agrupado	Centros	0
Colegios	0	Alumnado	
Alumnado		ESO	0
Alumnos	0	Bachillerato	0
		Ciclos Formativos	0
<div style="border: 1px solid black; padding: 20px; width: fit-content; margin: 0 auto;"> <p>SIN DATOS</p> </div>			

21. Educación - Curso 2016 / 2017 - Centros privados

Educación Infantil 2º Ciclo, Primaria y Especial		ESO, Bachillerato y Ciclos Formativos	
Institución educativa		Institución educativa	
Colegios	0	Centros	0
Alumnado		Alumnado	
Alumnos	0	ESO	0
		Bachillerato	0
		Ciclos Formativos	0
<div style="border: 1px solid black; padding: 20px; width: fit-content; margin: 0 auto;"> <p>SIN DATOS</p> </div>			