

Ficha Municipal - 2017

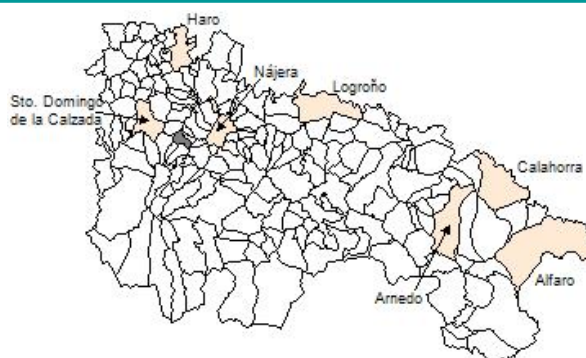
Comunidad Autónoma de La Rioja



Gobierno de La Rioja
Consejería de
Administración Pública
y Hacienda



Instituto
de Estadística
de La Rioja



1. Datos Generales

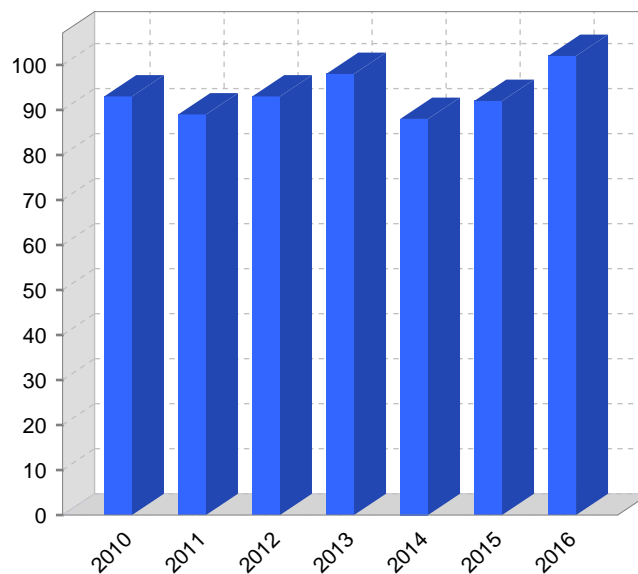
Código INE	26040	Superficie municipal (Km ²)	9,72
Municipio	Cañas	Altitud máxima del núcleo principal del municipio (m)	657
Partido judicial	Logroño	Distancia a la capital	40
Zona de salud	Nájera	Número de núcleos	2

2. Evolución Demográfica

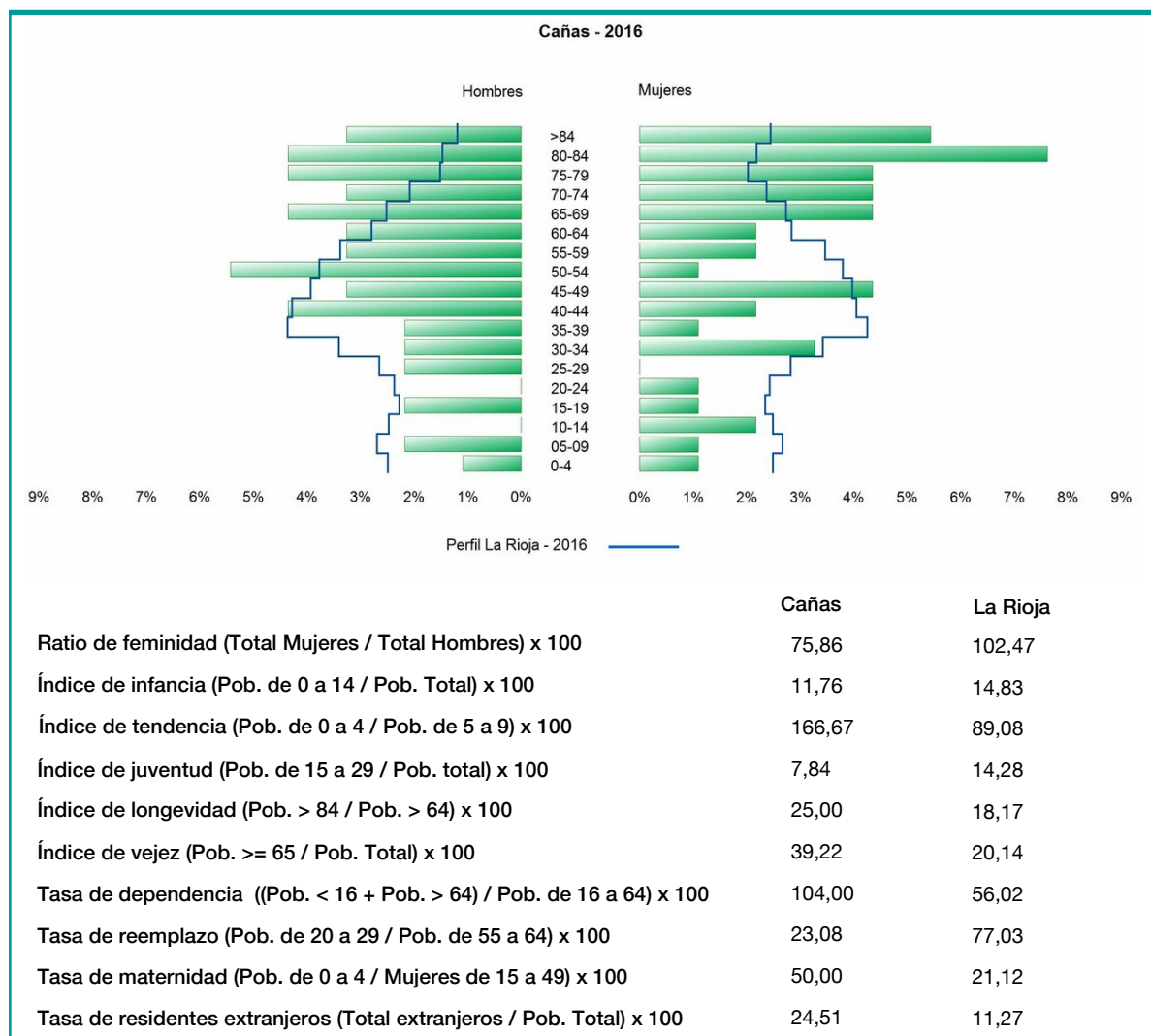
Padrón	2010	2011	2012	2013	2014	2015	2016
Total	93	89	93	98	88	92	102
Hombres	45	42	44	45	44	47	58
Mujeres	48	47	49	53	44	45	44
Densidad	9,6	9,2	9,6	10,1	9,1	9,5	10,5

Padrón municipal de habitantes

Censo	1991	2001	2011
Total	123	125	95
Hombres	56	66	46
Mujeres	67	59	50
Extranjeros	1	13	22



3. Pirámide, índices y tasas de Población (1/1/2016)



4. Movimiento Natural de la Población

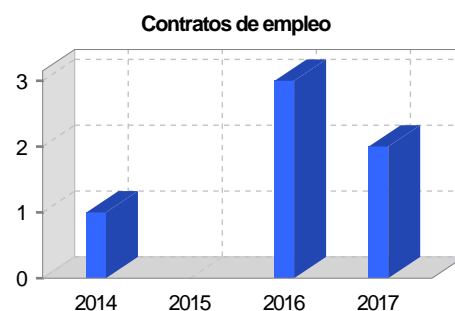
	2010	2011	2012	2013	2014	2015
Nacimientos		1		1	1	
Defunciones	1	2	2	1	2	2
Matrimonios						
Crecimiento vegetativo	-1	-1	-2	0	-1	-2
Tasa bruta de mortalidad	10,99	21,98	20,94	10,75	22,22	20,62
Tasa bruta de natalidad		10,99		10,75	11,11	
Tasa bruta de nupcialidad						

5. Mercado Laboral. (a 31 de marzo)

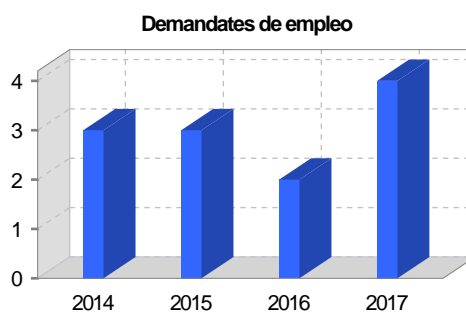
Afiliados en alta laboral en la Seguridad Social (2017)

Total	Régimen general y otros	Autónomo no agrario	Autónomo agrario (SETA)
23	14	6	3

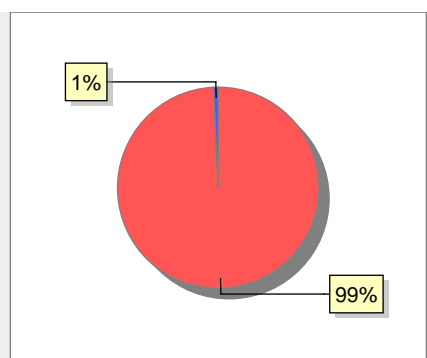
Contratos	2014	2015	2016	2017
Total	1		3	2
Hombres	1		1	1
Mujeres			2	1



Paro registrado	2014	2015	2016	2017
Total	3	3	2	4
Hombres	1		2	2
Mujeres	2	3		2



6. Catastro



● Superficie rústica (Ha.)	980,92
● Superficie urbana (Ha.)	7,48

Titulares 2016

Urbano	173
Rústico	492
Urbano/Rústico	589

Unidades Rústicas 2015

Parcelas	740
Subparcelas	1.009

Valor Catastral Rústico 2015

Valor (Miles de Euros)	1.611,48
------------------------	----------

Valor Catastral Urbano 2015 (Miles de Euros)

Valor catastral del suelo	678
Valor catastral de la construcción	1.639,06

Unidades Urbanas 2015

Industrial	83
Residencial	81
Terciario y comercial	5
Equipamiento	4
Suelo vacante	56

Superficie Urbana 2015

Superficie edificada	5,98
Superficie sin edificar	1,5

7. Ganadería - 2016

	Cabezas ganaderas	Unidades ganaderas
Aves	85.147	425,74
Gallinas		
Pollos	85.147	425,74
Bovinos	15	14,20
Terberos de cebo	2	1,20
Vacas de carne	13	13,00
Vacas de ordeño		
Conejas		
Conejas		
Ovinos y Caprinos		
Cabras		
Ovejas		
Porcinos		
Cerdas		
Cerdos de cebo		

A pie chart illustrating the distribution of livestock units. The chart is almost entirely red, representing 'Aves 85.147' at 100%. A very small blue slice represents 'Bovino 15' at 0%.

8. Distribución General del Terreno - 2016

	Total	Regadío	Secano
Total Municipal	971	59	912
Tierras de cultivo	709	59	650
Barbecho y otras tierras	43		43
Cultivos herbáceos	534	40	494
Cultivos leñosos	132	19	113
Tierras para pastos	9		9
Pastizales	9		9
Prados naturales			
Terreno forestal	206		206
Monte abierto	8		8
Monte leñoso	26		26
Monte maderable	172		172
Otras superficies	47		47
Erial a pastos	7		7
Espartizal			
Ríos y lagos	6		6
Superficie no agrícola	30		30
Terreno improductivo	4		4

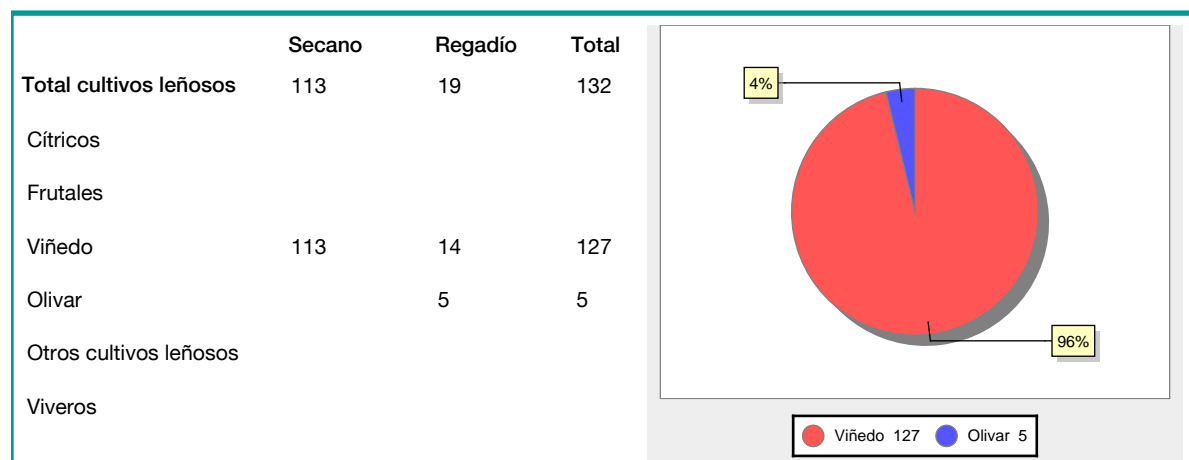
A pie chart showing the general distribution of land. The largest slice is red, representing 'Tierras de cultivo 709' at 73%. Other slices include green for 'Terreno forestal 206' at 21%, yellow for 'Otras superficies 47' at 5%, and blue for 'Tierras para pastos 9' at 1%.

9. Distribución de cultivos herbáceos (Ha.) - 2016

	Secano	Regadío	Total
Total cultivos herbáceos	494	40	534
Cereales grano	472	31	503
Leguminosas grano	7	1	8
Patata		5	5
Cultivos industriales	14	2	16
Flores y plantas			
Cultivos forrajeros	1	1	2
Hortalizas			

A pie chart showing the distribution of herbaceous crops. The vast majority is red, representing 'Cereales grano 503' at 97%. Other slices include yellow for 'Cultivos forrajeros 2' at 2%, blue for 'Leguminosas grano 8' at 1%, and green for 'Patata 5' at 0%.

10. Distribución de cultivos leñosos (Ha.) - 2016



11. Parque de Vehículos

	2008	2009	2010	2011	2012	2013	2014	2015	2016
Total vehículos	55	54	56	61	56	53	57	53	56
Automóviles	40	39	40	41	40	38	39	37	38
Motos	0	1	1	2	2	2	4	4	4
Furgonetas y Camiones	11	10	11	14	10	8	8	8	10
Autobuses	0	0	0	0	0	0	0	0	
Tractores industriales	0	0	0	0	0	0	0	0	
Otros vehículos	4	4	4	4	4	5	6	4	4

12. Entidades Financieras

	2011	2012	2013	2014	2015	2016
Entidades financieras de Depósito	0	0	0	0	0	0
Entidades Financieras de Crédito	0	0	0	0	0	0

13. Salud

	2012	2013	2014	2015	2016
Centros de salud	0	0	0	0	0
Consultorios	1	1	1	1	1
Farmacias	0	0	0	0	0
Botiquines	1	0	0	0	0

14. Espacios Deportivos

	2015	2016
Campos de tiro	0	0
Campos de golf	0	0
Campos de futbol	0	0
Rocodromos	0	0
Pistas de petanca	0	0
Pistas de padel	0	0
Pistas de atletismo	0	0
Piscinas cubiertas	0	0
Pistas de squash	0	0
Pistas polideportivas	0	0
Pistas de tenis	0	0
Piscinas al aire libre	0	0
Pabellones polideportivos	0	0
Pabellones con fronton	0	0
Frontones	0	0

15. Turismo - 2017

	Establecimientos	Habitaciones	Plazas
Hoteles			
Casas rurales	1	5	10
Restaurantes	1		60
Hostales	1	4	6
Pensiones			
Turismo activo			
Agencias de viajes			
Apartamentos			
Campings			
Albergues turísticos			
Empresas organizadoras de congresos y reuniones			

16. Conectividad: Banda ancha Fija

Entidad Municipal	Caudal de Bajada	Fibra optica de centralita	Fibra optica hasta el Hogar
Cañas	30 Mb	SI	NO

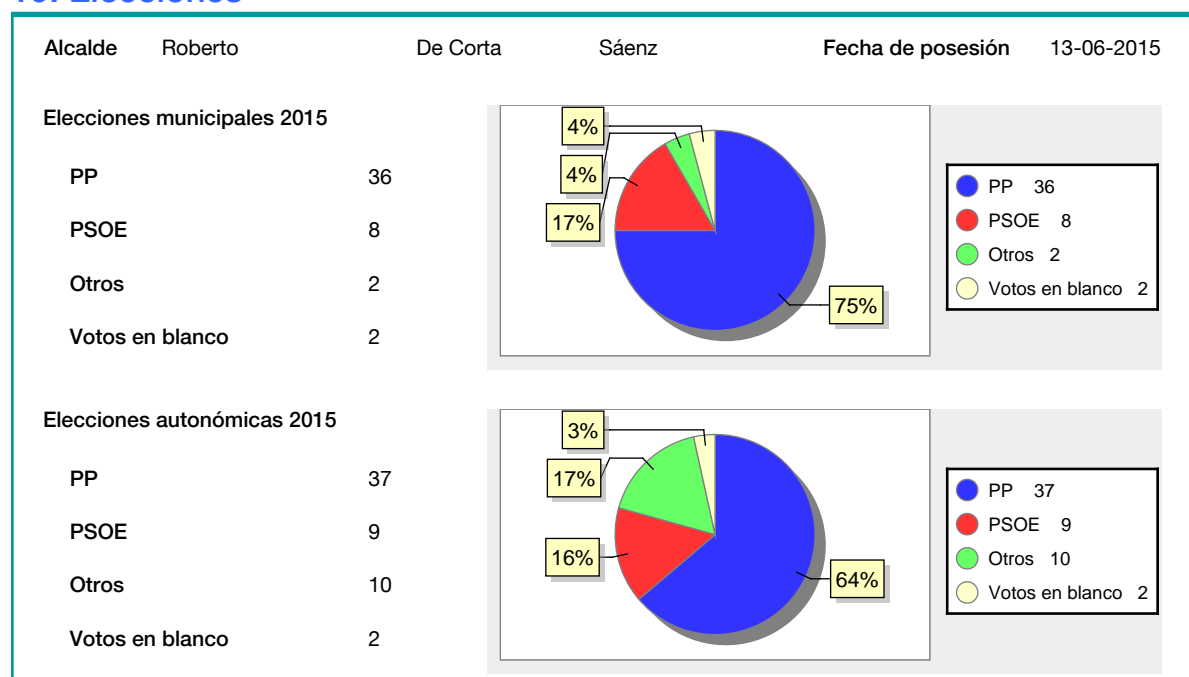
17. Conectividad: Banda ancha Movil

Entidad Municipal	Caudal de Bajada	UMTS
Cañas		NO

18. Presupuestos Municipales



19. Elecciones



20. Educación - Curso 2016 / 2017 - Centros públicos

Educación Infantil 2º Ciclo, Primaria y Especial		ESO, Bachillerato y Ciclos Formativos	
Institución educativa		Institución educativa	
CRA	Sin centro rural agrupado	Centros	0
Colegios	0	Alumnado	
Alumnado		ESO	0
Alumnos	0	Bachillerato	0
		Ciclos Formativos	0

SIN DATOS

21. Educación - Curso 2016 / 2017 - Centros privados

Educación Infantil 2º Ciclo, Primaria y Especial		ESO, Bachillerato y Ciclos Formativos	
Institución educativa		Institución educativa	
Colegios	0	Centros	0
Alumnado		Alumnado	
Alumnos	0	ESO	0
		Bachillerato	0
		Ciclos Formativos	0

SIN DATOS