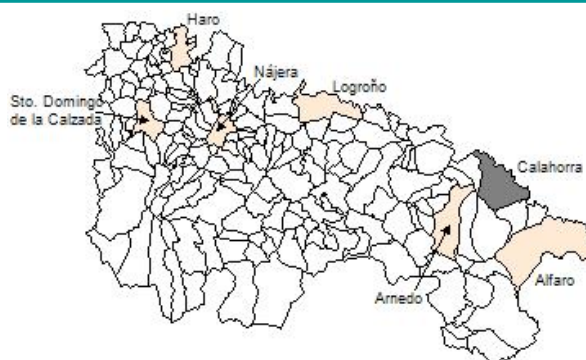


### Ficha Municipal - 2017

#### Comunidad Autónoma de La Rioja



## 1. Datos Generales

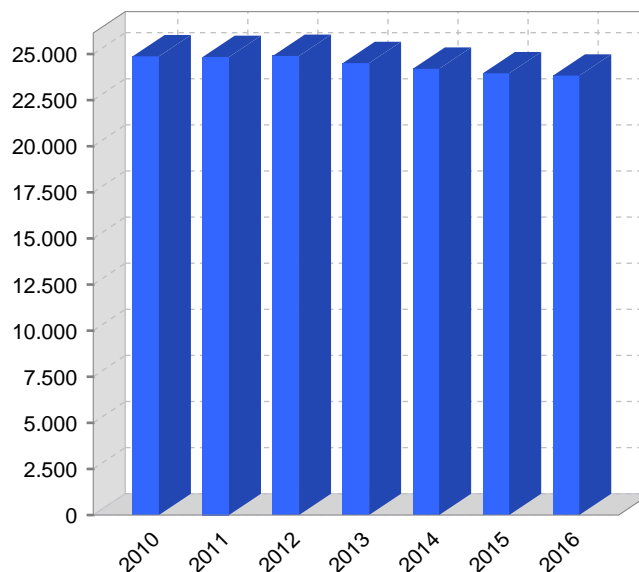
Código INE	26036	Superficie municipal (Km <sup>2</sup> )	93,57
Municipio	Calahorra	Altitud máxima del núcleo principal del municipio (m)	358
Partido judicial	Calahorra	Distancia a la capital	49
Zona de salud	Calahorra	Número de núcleos	4

## 2. Evolución Demográfica

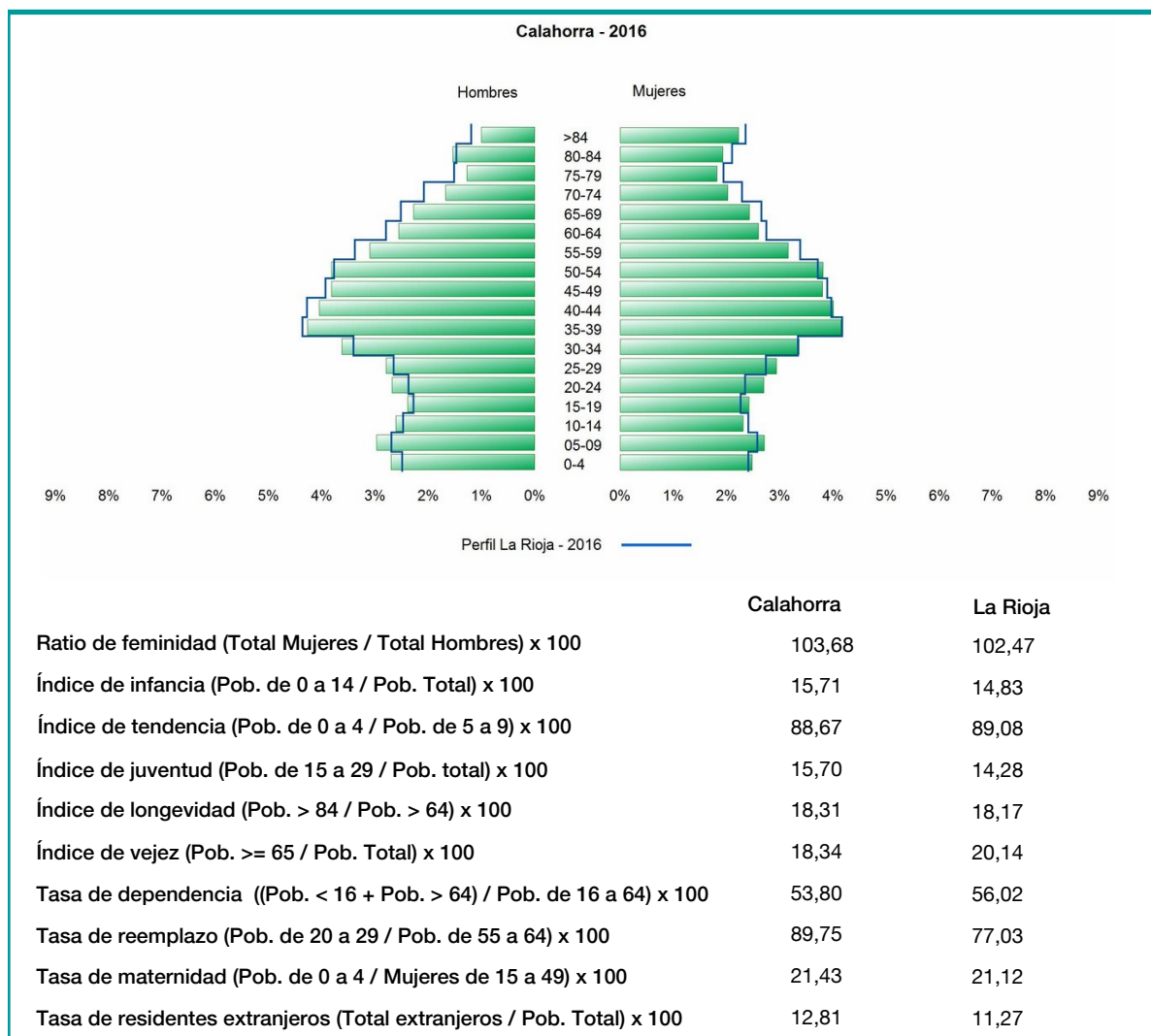
Padrón	2010	2011	2012	2013	2014	2015	2016
Total	24.876	24.839	24.897	24.509	24.202	23.955	23.827
Hombres	12.369	12.305	12.340	12.117	11.902	11.763	11.698
Mujeres	12.507	12.534	12.557	12.392	12.300	12.192	12.129
Densidad	265,9	265,5	266,1	261,9	258,7	256,0	254,6

Padrón municipal de habitantes

Censo	1991	2001	2011
Total	18.781	20.528	24.625
Hombres	9.088	10.006	12.198
Mujeres	9.693	10.522	12.427
Extranjeros	38	1.266	4.117



### 3. Pirámide, índices y tasas de Población (1/1/2016)



### 4. Movimiento Natural de la Población

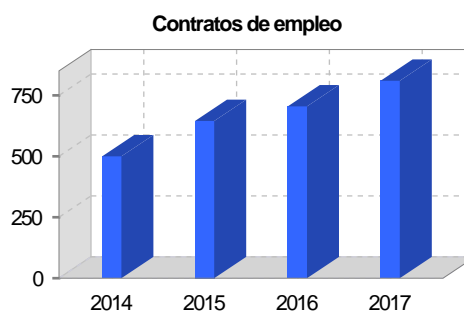
	2010	2011	2012	2013	2014	2015
Nacimientos	274	252	251	228	245	218
Defunciones	215	225	257	242	216	234
Matrimonios	93	81	90	72	81	88
Crecimiento vegetativo	59	27	-6	-14	29	-16
Tasa bruta de mortalidad	8,65	9,05	10,40	9,94	8,97	9,79
Tasa bruta de natalidad	11,02	10,13	10,16	9,36	10,18	9,12
Tasa bruta de nupcialidad	3,74	3,26	3,64	2,96	3,36	3,68

## 5. Mercado Laboral. (a 31 de marzo)

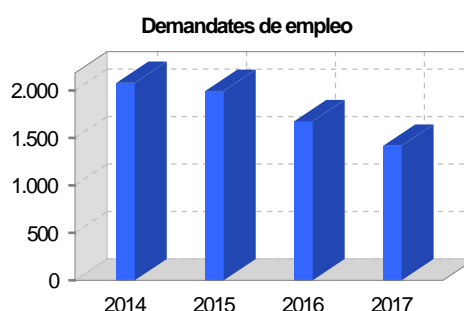
### Afiliados en alta laboral en la Seguridad Social (2017)

Total	Régimen general y otros	Autónomo no agrario	Autónomo agrario (SETA)
7.450	5.523	1.788	139

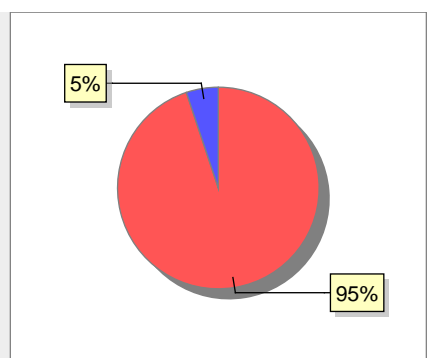
Contratos	2014	2015	2016	2017
Total	500	645	705	810
Hombres	242	321	337	431
Mujeres	258	324	368	379



Paro registrado	2014	2015	2016	2017
Total	2.080	1.995	1.676	1.417
Hombres	965	899	742	579
Mujeres	1.115	1.096	934	838



## 6. Catastro



● Superficie rústica (Ha.)	8.968,86
● Superficie urbana (Ha.)	486,12

### Titulares 2016

Urbano	16.381
Rústico	5.458
Urbano/Rústico	18.956

### Unidades Rústicas 2015

Parcelas	13.926
Subparcelas	17.001

### Valor Catastral Rústico 2015

Valor (Miles de Euros)	22.369,37
------------------------	-----------

### Valor Catastral Urbano 2015 (Miles de Euros)

Valor catastral del suelo	497.028,71
Valor catastral de la construcción	645.440,65

### Unidades Urbanas 2015

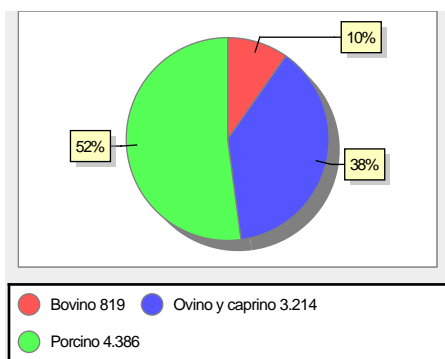
Industrial	904
Residencial	12.347
Terciario y comercial	4.695
Equipamiento	88
Suelo vacante	779
Edificio Singular	8

### Superficie Urbana 2015

Superficie edificada	268,51
Superficie sin edificar	217,61

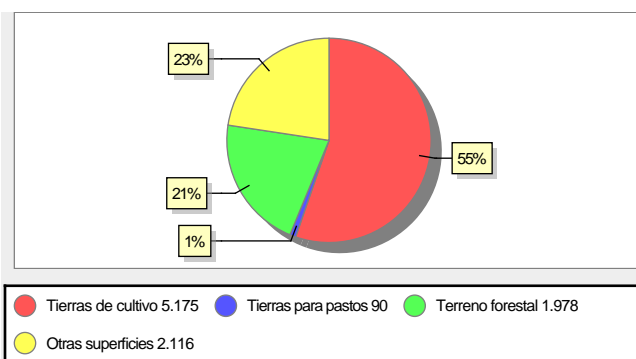
### 7. Ganadería - 2016

	Cabezas ganaderas	Unidades ganaderas
<b>Aves</b>		
Gallinas		
Pollos		
<b>Bovinos</b>	819	761,40
Terneros de cebo	144	86,40
Vacas de carne	127	127,00
Vacas de ordeño	548	548,00
<b>Conejas</b>		
Conejas		
<b>Ovinos y Caprinos</b>	3.214	482,10
Cabras	74	11,10
Ovejas	3.140	471,00
<b>Porcinos</b>	4.386	701,90
Cerdas	1	0,30
Cerdos de cebo	4.385	701,60



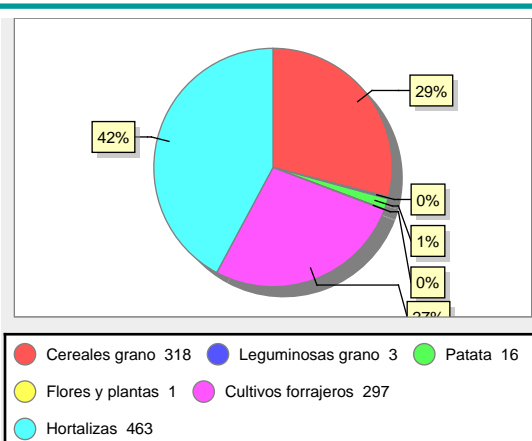
### 8. Distribución General del Terreno - 2016

	Total	Regadío	Secano
<b>Total Municipal</b>	9.359	3.860	5.499
<b>Tierras de cultivo</b>	5.175	3.690	1.485
Barbecho y otras tierras	2.025	1.166	859
Cultivos herbáceos	1.098	1.064	34
Cultivos leñosos	2.052	1.460	592
<b>Tierras para pastos</b>	90		90
Pastizales	90		90
Prados naturales			
<b>Terreno forestal</b>	1.978	170	1.808
Monte abierto	5		5
Monte leñoso	471		471
Monte maderable	1.502	170	1.332
<b>Otras superficies</b>	2.116		2.116
Erial a pastos	407		407
Espartizal			
Ríos y lagos	660		660
Superficie no agrícola	949		949
Terreno improductivo	100		100

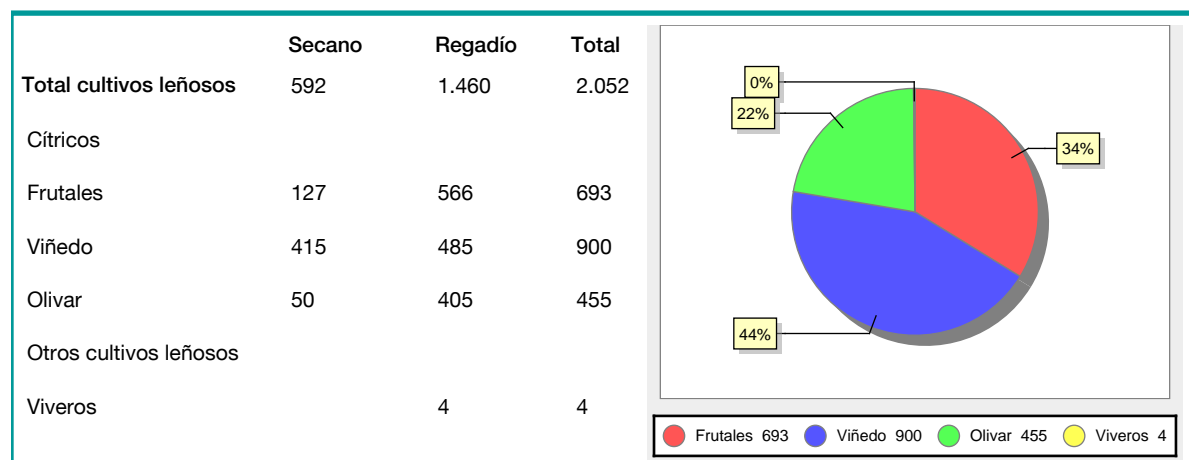


### 9. Distribución de cultivos herbáceos (Ha.) - 2016

	Secano	Regadío	Total
<b>Total cultivos herbáceos</b>	34	1.064	1.098
Cereales grano	17	301	318
Leguminosas grano		3	3
Patata		16	16
Cultivos industriales			
Flores y plantas		1	1
Cultivos forrajeros	17	280	297
Hortalizas		463	463



## 10. Distribución de cultivos leñosos (Ha.) - 2016



## 11. Parque de Vehículos

	2008	2009	2010	2011	2012	2013	2014	2015	2016
Total vehículos	14.206	14.350	14.362	14.451	14.327	14.148	14.186	14.299	14.527
Automóviles	9.750	9.803	9.884	9.967	9.930	9.827	9.941	10.099	10.357
Motos	805	825	834	867	872	885	883	918	949
Furgonetas y Camiones	3.016	3.060	2.993	2.951	2.854	2.769	2.695	2.652	2.561
Autobuses	2	2	2	2	3	2	2	2	3
Tractores industriales	147	149	143	143	134	130	123	129	137
Otros vehículos	486	511	506	521	534	535	542	499	520

## 12. Entidades Financieras

	2011	2012	2013	2014	2015	2016
Entidades financieras de Depósito	24	19	19	17	17	17
Entidades Financieras de Crédito	0	0	0	0	0	0

## 13. Salud

	2012	2013	2014	2015	2016
Centros de salud	1	1	1	1	1
Consultorios	0	0	0	0	0
Farmacias	8	8	8	8	8
Botiquines	0	0	0	0	0

## 14. Espacios Deportivos

	2015	2016
Campos de tiro	0	0
Campos de golf	0	0
Campos de futbol	4	4
Rocodromos	0	0
Pistas de petanca	1	1
Pistas de padel	2	2
Pistas de atletismo	1	1
Piscinas cubiertas	2	2
Pistas de squash	2	2
Pistas polideportivas	12	12
Pistas de tenis	3	3
Piscinas al aire libre	4	4
Pabellones polideportivos	7	7
Pabellones con fronton	1	1
Frontones	3	3

## 15. Turismo - 2017

	Establecimientos	Habitaciones	Plazas
Hoteles	4	123	223
Casas rurales			
Restaurantes	30		2.598
Hostales	1	14	25
Pensiones	1	9	17
Turismo activo			
Agencias de viajes	10		
Apartamentos	4	4	22
Campings			
Albergues turísticos			
Empresas organizadoras de congresos y reuniones			

## 16. Conectividad: Banda ancha Fija

Entidad Municipal	Caudal de Bajada	Fibra optica de centralita	Fibra optica hasta el Hogar
Calahorra	100 Mb	SI	SI

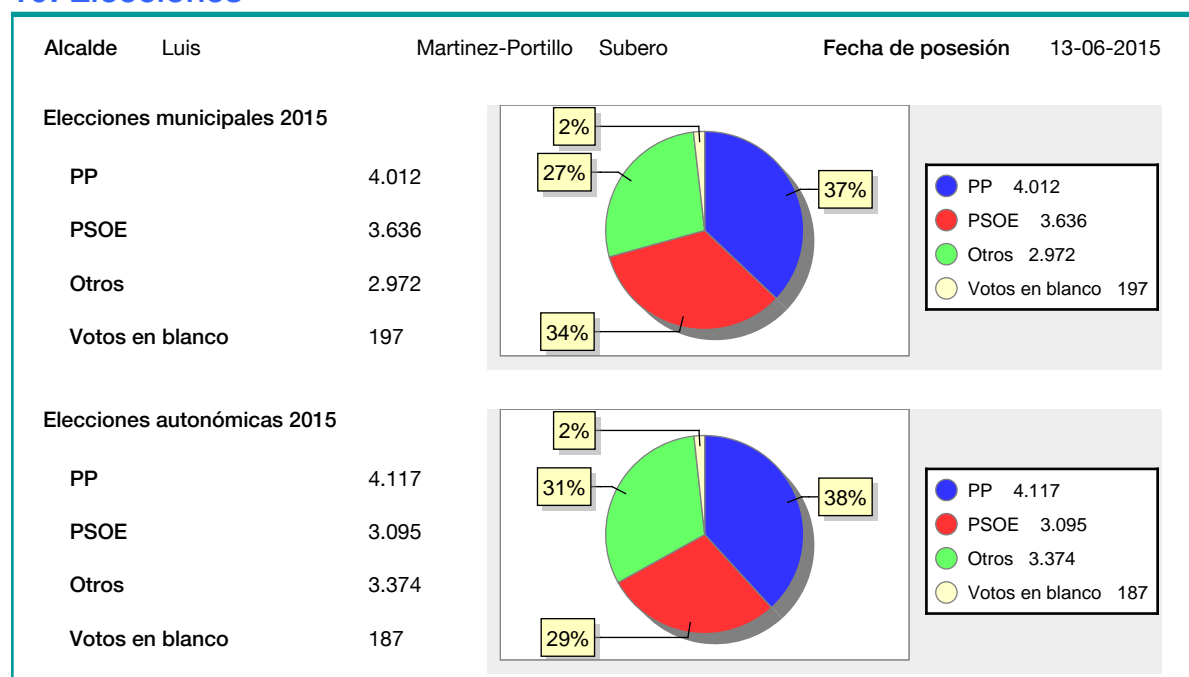
## 17. Conectividad: Banda ancha Movil

Entidad Municipal	Caudal de Bajada	UMTS
Calahorra	6 Mb	SI

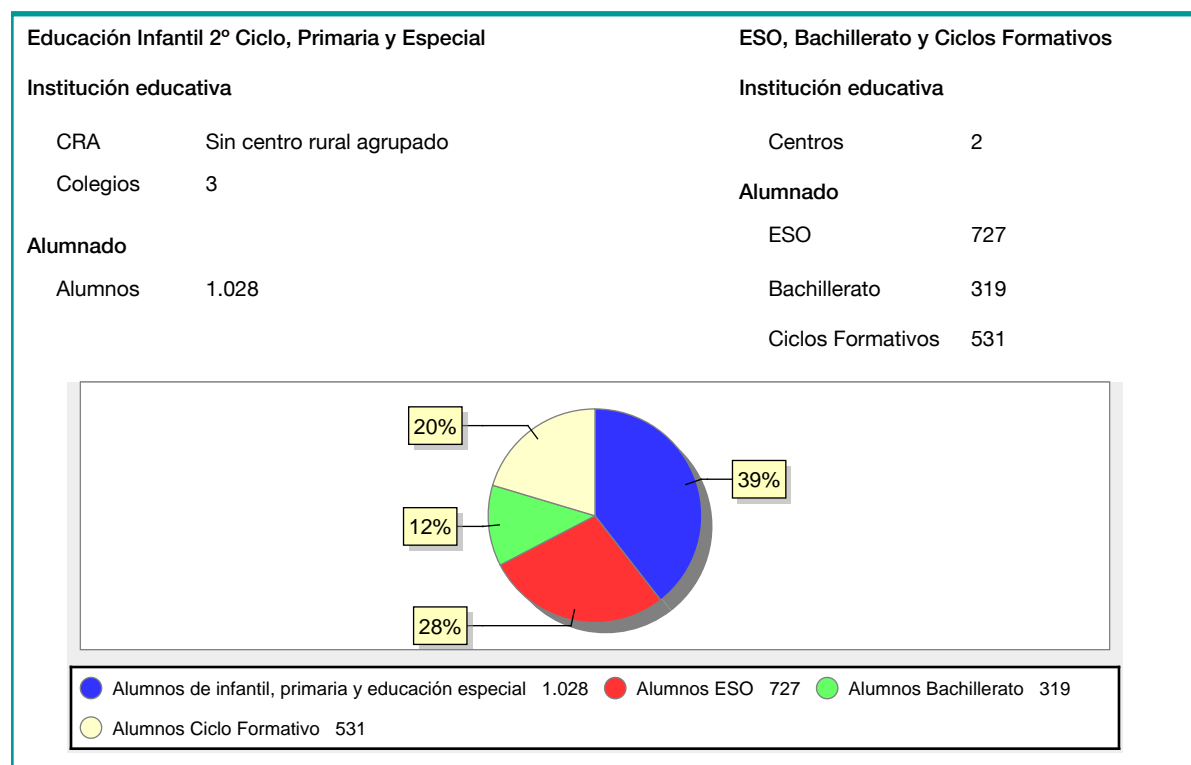
## 18. Presupuestos Municipales



## 19. Elecciones



## 20. Educación - Curso 2016 / 2017 - Centros públicos



## 21. Educación - Curso 2016 / 2017 - Centros privados

